



ประกาศองค์การบริหารส่วนตำบลโนนสว่าง
เรื่อง การประกาศใช้แผนพัฒนาท้องถิ่น (พ.ศ.๒๕๖๖-๒๕๗๐)

เพื่อให้การปฏิบัติงานตามอำนาจหน้าที่ขององค์การบริหารส่วนตำบลโนนสว่าง เป็นไปเพื่อประโยชน์สุขของประชาชน โดยใช้วิธีการบริหารจัดการบ้านเมืองที่ดี และได้คำนึงถึงการมีส่วนร่วมของประชาชน ในการจัดทำแผนพัฒนาขององค์การบริหารส่วนตำบลโนนสว่าง อาศัยอำนาจตามระเบียบกระทรวงมหาดไทยว่าด้วยการจัดทำแผนพัฒนาขององค์กรปกครองส่วนท้องถิ่น พ.ศ.๒๕๔๘ และแก้ไขเพิ่มเติม(ฉบับที่๓) พ.ศ.๒๕๖๑ ข้อ ๕ ข้อ ๑๗ ข้อ ๒๔ และข้อ ๒๕ หนังสือกระทรวงมหาดไทย ด่วนที่สุด ที่ มท ๐๘๑๐.๓/ว ๗๔๖๗ ลงวันที่ ๑๔ ธันวาคม ๒๕๖๓ เรื่อง แนวทางการจัดทำแผนพัฒนาท้องถิ่น (พ.ศ. ๒๕๖๖ - ๒๕๗๐) ขององค์กรปกครองส่วนท้องถิ่น ให้แล้วเสร็จภายในเดือน ตุลาคม พ.ศ. ๒๕๖๔ องค์การบริหารส่วนตำบลโนนสว่าง จึงได้จัดทำแผนพัฒนาท้องถิ่น (พ.ศ.๒๕๖๖-๒๕๗๐)เสร็จเรียบร้อยแล้วและเป็นไปตามกระบวนการที่กำหนดไว้ทุกประการ

องค์การบริหารส่วนตำบลโนนสว่าง จะใช้แผนพัฒนาท้องถิ่น (พ.ศ.๒๕๖๖-๒๕๗๐)เป็นกรอบในการจัดทำประมาณรายจ่ายประจำปี งบประมาณรายจ่ายเพิ่มเติม งบประมาณจากเงินสะสม เงินอุดหนุน เฉพาะกิจและงบประมาณเงินอุดหนุนให้แก่หน่วยงานอื่น รวมทั้งวางแนวทางเพื่อให้มีการปฏิบัติให้บรรลุวัตถุประสงค์ตามโครงการที่กำหนดไว้ในแผนพัฒนาท้องถิ่น (พ.ศ.๒๕๖๖-๒๕๗๐)

จึงประกาศให้ทราบโดยทั่วกัน

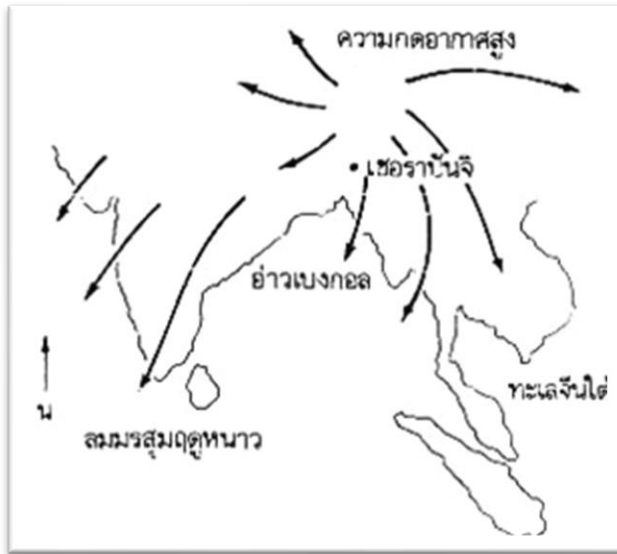
ประกาศ ณ วันที่ ๒๗ กันยายน พ.ศ. ๒๕๖๔

(นายประธาน เรืองแสน)

นายกองค์การบริหารส่วนตำบลโนนสว่าง

ส่วนที่ ๑ สภาพทั่วไปและข้อมูลพื้นฐาน

ฤดูฝน จะเริ่มตั้งแต่เดือนพฤษภาคมเรื่อยไปจนถึงปลายเดือนตุลาคม และมักปรากฏเสมอว่าฝนทิ้งช่วงในเดือนมิถุนายนถึงเดือนกรกฎาคม แต่ระยะเวลาการทิ้งช่วงมักจะไม่เหมือนกันในแต่ละปี และในช่วงปลายฤดูฝน มักจะมีพายุดีเปรสชันฝนตกชุกบางปีอาจมีภาวะ น้ำท่วมแต่ภาวะการไม่รุนแรงนัก



ฤดูหนาว เนื่องจากเป็นจังหวัดที่ตั้งอยู่ทางทิศตะวันออกสุดของประเทศ ทำให้ได้รับอิทธิพลลมมรสุมตะวันออกเฉียงเหนือก่อนภูมิภาคอื่น อุณหภูมิจะเริ่มลดต่ำลงตั้งแต่เดือนตุลาคมและจะสิ้นสุดปลายเดือนมกราคม



ฤดูร้อน ถึงแม้ว่าเคยปรากฏบ่อยครั้งว่าอากาศยังคงหนาวเย็นยืดเยื้อมาจนถึงปลายเดือนกุมภาพันธ์ โดยส่วนใหญ่แล้วอากาศจะเริ่มอบอุ่น ในเดือนกุมภาพันธ์ไปจนถึงประมาณต้นเดือนพฤษภาคมซึ่งอาจจะมีฝน เริ่มตกอยู่บ้างในปลายเดือนเมษายน แต่ปริมาณน้ำฝนมักจะไม่เพียงพอสำหรับการเพาะปลูก นอกจากนั้นลักษณะภูมิอากาศทั่วไปคล้ายคลึงกับจังหวัดอื่น ๆ ในภาคตะวันออกเฉียงเหนือ คือ จะมีอากาศร้อน ในฤดูหนาวค่อนข้างหนาว ส่วนในฤดูฝนจะมีฝนตกชุก ในช่วงเดือนมกราคมถึงเดือนพฤศจิกายน พ.ศ. ๒๕๔๑ มีฝนตกประมาณ ๑๐๖ วัน ปริมาณน้ำฝนวัดได้ ๑,๒๙๗.๓ มิลลิเมตร (ที่มา/อ้างอิง: <http://th.wikipedia.org/>)

๑.๔ ลักษณะของดิน

ทรัพยากรดินในเขตพื้นที่ตำบลโนนสว่าง ส่วนใหญ่เป็นกลุ่มดินไร้ โดยเป็นกลุ่มดินที่พบมากที่สุดประมาณ ๔๕% ของพื้นที่ทั้งหมด ซึ่งมีลักษณะเป็นดินร่วนถึงดินปนทราย พบในที่ราบและที่ดอน มีการระบายน้ำดี มีความอุดมสมบูรณ์ปานกลางถึงต่ำ รองลงมา รองลงมาคือกลุ่มดินพื้นที่สูงและภูเขาที่พบในบริเวณที่มีสภาพพื้นที่เป็นภูเขาหรือเทือกเขา พบประมาณ ๒๕% ของพื้นที่ทั้งหมด ซึ่งส่วนใหญ่แล้วจะมีความลาดชันมากกว่า ๓๕% มีคุณสมบัติไม่เหมาะสมสำหรับนำมาใช้ประโยชน์ทางการเกษตร เนื่องจากอาจส่งผลกระทบต่อระบบนิเวศ ควรสงวนไว้เป็นป่าตามธรรมชาติและเพื่อรักษาแหล่งต้นน้ำลำธาร รองลงมาคือกลุ่มดินนา มีความอุดมสมบูรณ์ปานกลางถึงต่ำ มีการระบายน้ำไม่

ค้อยดี ใช้ประโยชน์ในการทำนามีพื้นที่ประมาณ ๒๐% ของพื้นที่ทั้งหมด และสุดท้าย คือ กลุ่มดินคละ ประมาณ ๑๐% ของพื้นที่ทั้งหมด

๑.๕ ลักษณะของแหล่งน้ำ

ตำบลโนนสว่าง เป็นน้ำจืด ร้อยละ ๙๘% และมีพื้นที่บางแห่งเป็นน้ำค้าง ร้อยละ ๒% มีลักษณะของแหล่งน้ำ คือ แหล่งน้ำผิวดิน แหล่งน้ำบาดาลที่อยู่ในชั้นหินร่วนหรือหินกรวดทราย มีความลึกของชั้นน้ำบาดาลประมาณ ๓๐-๖๐ เมตร ปริมาณน้ำอยู่ในเกณฑ์เฉลี่ย ๓๐-๕๐ ลูกบาศก์เมตรต่อชั่วโมง (ที่มา/สำนักสิ่งแวดล้อมภาคที่ ๑๒)

๑.๖ ลักษณะของไม้และป่าไม้

ทรัพยากรธรรมชาติที่สำคัญของตำบลโนนสว่าง คือ ป่าไม้ มีทั้งป่าเต็งรัง หรือป่าแดง ไม้ประดู่ ไม้เคี่ยม ไม้ซุมแพรง ไม้กั้นกรา ที่มีอยู่ทั่วไป และป่าเบญจพรรณ เขตป่าอยู่ทางทิศเหนือของตำบล

๒. ด้านการเมือง/การปกครอง

๒.๑ เขตการปกครอง

ตำบลโนนสว่างแบ่งเขตการปกครองออกเป็น ๒๐ หมู่บ้าน ดังนี้

หมู่ที่ ๑	บ้านโนนสว่าง	จำนวน ๗,๑๓๘ ไร่	(๑๑.๔๒ ตร.กม.)
หมู่ที่ ๒	บ้านหนองยาง	จำนวน ๒,๕๔๒ ไร่	(๔.๐๗ ตร.กม.)
หมู่ที่ ๓	บ้านโนนสังข์	จำนวน ๔,๗๔๕ ไร่	(๗.๕๕ตร.กม.)
หมู่ที่ ๔	บ้านหนองหว้า	จำนวน ๒,๖๙๗ ไร่	(๔.๓๒ตร.กม.)
หมู่ที่ ๕	บ้านกุดกลอย	จำนวน ๔,๒๑๖ ไร่	(๖.๗๕ตร.กม.)
หมู่ที่ ๖	บ้านคำแม่มุย	จำนวน ๓,๖๙๑ ไร่	(๕.๙๑ตร.กม.)
หมู่ที่ ๗	บ้านแก้งลิง	จำนวน ๕,๓๖๐ ไร่	(๘.๕๘ตร.กม.)
หมู่ที่ ๘	บ้านแซ้งขยัน	จำนวน ๒,๕๗๓ ไร่	(๔.๑๒ตร.กม.)
หมู่ที่ ๙	บ้านไชยชนะ	จำนวน ๒,๖๖๖ ไร่	(๔.๒๗ตร.กม.)
หมู่ที่ ๑๐	บ้านดงบัง	จำนวน ๕,๖๐๓ ไร่	(๘.๙๐ตร.กม.)
หมู่ที่ ๑๑	บ้านหนองนกทา	จำนวน ๙๖๓ ไร่	(๑.๕๔ตร.กม.)
หมู่ที่ ๑๒	บ้านลาดหญ้าคา	จำนวน ๒,๖๓๖ ไร่	(๔.๒๒ตร.กม.)
หมู่ที่ ๑๓	บ้านหนองแวง	จำนวน ๑,๒๐๙ ไร่	(๑.๙๓ตร.กม.)
หมู่ที่ ๑๔	บ้านโคกสว่าง	จำนวน ๑,๒๔๑ ไร่	(๑.๙๙ตร.กม.)
หมู่ที่ ๑๕	บ้านโนนสว่างน้อย	จำนวน ๒,๑๕๐ ไร่	(๓.๔๔ตร.กม.)
หมู่ที่ ๑๖	บ้านกุดกลอยใต้	จำนวน ๓,๐๐๘ ไร่	(๔.๘๑ตร.กม.)
หมู่ที่ ๑๗	บ้านกุดกลอยเหนือ	จำนวน ๒,๑๐๕ ไร่	(๓.๓๗ตร.กม.)
หมู่ที่ ๑๘	บ้านโนนสว่างบูรพา	จำนวน ๓,๘๖๙ ไร่	(๖.๑๙ตร.กม.)
หมู่ที่ ๑๙	บ้านโนนสังข์เหนือ	จำนวน ๒,๐๑๐ ไร่	(๓.๒๒ตร.กม.)
หมู่ที่ ๒๐	บ้านกุดกลอย	จำนวน ๓,๔๑๗ ไร่	(๕.๔๗ตร.กม.)

๒.๒ การเลือกตั้ง

ผู้แทนขององค์การบริหารส่วนตำบลโนนสว่างที่มาจากการเลือกตั้งโดยตรงของประชาชน แบ่งเป็น ๒ ฝ่าย คือ

๑.ฝ่ายนิติบัญญัติ มีหน้าที่ออกกฎหมายท้องถิ่น และตรวจสอบการบริหารงานของท้องถิ่นได้ คือ สมาชิกสภาองค์การบริหารส่วนตำบล (ส.อบต.) อบต.โนนสว่าง มีจำนวน ๔๐ คน

๒.ฝ่ายบริหาร มีหน้าที่ในการควบคุมและบริหารกิจการของท้องถิ่น ได้แก่ นายกององค์การบริหารส่วนตำบล (นายก อบต.) อบต.โนนสว่าง มีนายก อบต. ๑ คน รองนายก อบต. ๒ คน เลขานุการ ๑ คน

ทำเนียบนายกองค์การบริหารส่วนตำบลโนนสว่าง			ทำเนียบประธานสภาองค์การบริหารส่วนตำบลโนนสว่าง	
ที่	ชื่อ-สกุล	วันที่ดำรงตำแหน่ง-สิ้นสุด	ชื่อ-สกุล	วันที่ดำรงตำแหน่ง-สิ้นสุด
๑	นายบัวผัน วันนา	๒๘ เมษายน ๒๕๓๗-๑๔ มิถุนายน ๒๕๔๑	นายสววย โคตรขาว	๑ มิถุนายน - ๒๗ เมษายน ๒๕๔๓
๒	นายจันทร์แดง อ่ำกาญจน์	๒๓ มิถุนายน ๒๕๔๑ - ๒๗ เมษายน ๒๕๔๓	นายจวง ลือชา	๖ กรกฎาคม ๒๕๔๓ - ๙ มิถุนายน ๒๕๔๗
๓	นายนิยม ชนะโคตร	๒๘ เมษายน ๒๕๔๓ - ๑๐ มิถุนายน ๒๕๔๓	นายอภิชาติ เข้มเพชร	๖ กันยายน ๒๕๔๗ - ๑๗ กรกฎาคม ๒๕๕๑
๔	นายสุบิน คำบรรพ์	๖ กรกฎาคม ๒๕๔๓ - ๒๗ สิงหาคม ๒๕๔๕	นายศักดิ์สุริยา บุญภา	๓๐ สิงหาคม ๒๕๕๑ - ๒๙ สิงหาคม ๒๕๕๕
๕	นายนิยม ชนะโคตร	๒๗ สิงหาคม ๒๕๔๕ - ๙ มิถุนายน ๒๕๔๗	นายศักดิ์สุริยา บุญภา	๒๐ พฤษภาคม ๒๕๕๕ - ๗ กันยายน ๒๕๕๙
๖	นายพรศิลป์ รูปคม	๑๘ กรกฎาคม ๒๕๔๗ - ๑๗ กรกฎาคม ๒๕๕๑	นายศักดิ์วรุญ ใจยาว	๑๒ กันยายน ๒๕๕๙ - ปัจจุบัน
๗	นายบัวผัน วันนา	๓๐ สิงหาคม ๒๕๕๑ - ๒๙ สิงหาคม ๒๕๕๕		
๘	นายประธาน เรืองแสน	๑๓ ตุลาคม ๒๕๕๕ - ปัจจุบัน		

๓. ประชากร

ข้อมูลเกี่ยวกับจำนวนประชากร

องค์การบริหารส่วนตำบลโนนสว่างมีประชากรรวมทั้งสิ้น ๑๐,๕๖๘ คน โดยแยกเป็นชายจำนวน ๕,๒๕๘ คน แยกเป็น หญิง จำนวน ๕,๓๑๐ คน โดยแยกเป็นหมู่บ้าน ดังนี้

ที่	ชื่อหมู่บ้าน	หมู่ที่	จำนวนประชากร			จำนวนครัวเรือน
			ชาย	หญิง	รวม	
๑	บ้านโนนสว่าง	๑	๒๗๑	๓๐๕	๕๗๖	๒๐๐
๒	บ้านหนองยาง	๒	๒๑๒	๒๐๘	๔๒๐	๑๒๑
๓	บ้านโนนสังข์	๓	๒๖๙	๒๖๕	๕๓๔	๑๓๑
๔	บ้านหนองหัว	๔	๒๓๒	๒๐๖	๔๓๘	๑๓๐
๕	บ้านกุดกลอย	๕	๒๗๖	๒๙๔	๕๗๐	๑๗๐
๖	บ้านคำแม่ม่วย	๖	๓๔๒	๓๑๔	๖๕๖	๑๘๖
๗	บ้านแก้งลิง	๗	๔๒๔	๔๕๓	๘๗๗	๒๔๖
๘	บ้านแจ้งขยัน	๘	๒๑๙	๒๑๐	๔๒๙	๑๒๐
๙	บ้านไชยชนะ	๙	๒๕๐	๒๖๘	๕๑๘	๑๔๑
๑๐	บ้านดงบัง	๑๐	๔๓๐	๔๔๗	๘๗๗	๒๖๗
๑๑	บ้านหนองนกทา	๑๑	๗๗	๗๗	๑๕๔	๔๕
๑๒	บ้านลาดหญ้าคา	๑๒	๒๖๒	๒๖๕	๕๒๗	๑๔๘
๑๓	บ้านหนองแวง	๑๓	๑๓๒	๑๒๐	๒๕๒	๖๔
๑๔	บ้านโคกสว่าง	๑๔	๑๒๘	๑๐๖	๒๓๔	๖๐
๑๕	บ้านโนนสว่างน้อย	๑๕	๓๕๘	๓๘๕	๗๔๓	๒๐๗

๑๖	บ้านกุดกLOYได้	๑๖	๓๑๕	๓๐๑	๖๑๖	๑๔๖
๑๗	บ้านกุดกLOYเหนือ	๑๗	๑๙๕	๒๑๐	๔๐๕	๑๑๑
๑๘	บ้านโนนสว่างบูรพา	๑๘	๒๖๙	๒๙๔	๕๖๓	๑๖๒
๑๙	บ้านโนนสังข์เหนือ	๑๙	๒๘๔	๒๖๘	๕๕๒	๑๖๖
๒๐	บ้านกุดกLOY	๒๐	๓๑๓	๓๑๔	๖๕๗	๑๖๑
รวม			๕,๒๘๕	๕,๓๐๑	๑๐,๘๕๖	๒,๙๘๒

*ข้อมูลจากฝ่ายทะเบียนราษฎร อำเภอกุดข้าวปุ้น ณ เดือน สิงหาคม ๒๕๖๔

๔. สภาพทางสังคม

๔.๑ การศึกษา

องค์การบริหารส่วนตำบลโนนสว่างมีสถานศึกษา จำนวน ๙ แห่ง ดังนี้

๑. โรงเรียนโนนสว่างประชาสรรค์ ตั้งอยู่หมู่ที่ ๕ เปิดทำการสอนในระดับชั้นมัธยมศึกษาปีที่ ๑-๖
๒. โรงเรียนชุมชนบ้านโนนสว่าง ตั้งอยู่หมู่ที่ ๑๘ เปิดทำการสอนในระดับชั้นอนุบาลถึงประถมศึกษาปีที่ ๖
๓. โรงเรียนบ้านหนองหว้า ตั้งอยู่หมู่ที่ ๔ เปิดทำการสอนในระดับชั้นอนุบาลถึงประถมศึกษาปีที่ ๖
๔. โรงเรียนบ้านดงบัง ตั้งอยู่หมู่ที่ ๑๐ เปิดทำการสอนในระดับชั้นอนุบาลถึงประถมศึกษาปีที่ ๖
๕. โรงเรียนบ้านกุดกLOY ตั้งอยู่หมู่ที่ ๑๗ เปิดทำการสอนในระดับชั้นอนุบาลถึงประถมศึกษาปีที่ ๖
๖. โรงเรียนบ้านคำแม่มุย ตั้งอยู่หมู่ที่ ๖ เปิดทำการสอนในระดับชั้นอนุบาลถึงประถมศึกษาปีที่ ๖
๗. โรงเรียนบ้านแก้งลิง ตั้งอยู่หมู่ที่ ๗ เปิดทำการสอนในระดับชั้นอนุบาลถึงประถมศึกษาปีที่ ๖
๘. โรงเรียนบ้านแข็งขยัน ตั้งอยู่หมู่ที่ ๘ เปิดทำการสอนในระดับชั้นอนุบาลถึงประถมศึกษาปีที่ ๖
๙. โรงเรียนบ้านไชยชนะ ตั้งอยู่หมู่ที่ ๙ เปิดทำการสอนในระดับประถมศึกษาปีที่ ๑-๖

ศูนย์พัฒนาเด็กเล็กก่อนวัยเรียน จำนวน ๘ แห่ง ดังนี้

๑. ศูนย์พัฒนาเด็กเล็กบ้านกุดกLOY ตั้งอยู่หมู่ที่ ๑๗
๒. ศูนย์พัฒนาเด็กเล็กบ้านคำแม่มุย ตั้งอยู่หมู่ที่ ๖
๓. ศูนย์พัฒนาเด็กเล็กบ้านดงบัง ตั้งอยู่หมู่ที่ ๑๐
๔. ศูนย์อบรมเด็กก่อนเกณฑ์ในวัดศรีสว่าง ตั้งอยู่หมู่ที่ ๑
๕. ศูนย์อบรมเด็กก่อนเกณฑ์ในวัดศรีสว่าง สาขาบ้านหนองหว้า ตั้งอยู่หมู่ที่ ๔
๖. ศูนย์อบรมเด็กก่อนเกณฑ์ในวัดฉันทาราม ตั้งอยู่หมู่ที่ ๑๙
๗. ศูนย์อบรมเด็กก่อนเกณฑ์ในวัดสมสนุก ตั้งอยู่หมู่ที่ ๗
๘. ศูนย์อบรมเด็กก่อนเกณฑ์ในวัดไชยชนะ ตั้งอยู่หมู่ที่ ๙

๔.๒ สาธารณสุข

๑. สถานีอนามัย ๒ แห่ง ดังนี้

๑.๑ โรงพยาบาลส่งเสริมสุขภาพตำบลโนนสว่าง ตั้งอยู่ที่หมู่ที่ ๒ บ้านหนองยาง ตำบลโนนสว่าง

อำเภอ กุดข้าวปุ้น จังหวัดอุบลราชธานี

๑.๒ โรงพยาบาลส่งเสริมสุขภาพตำบลแก้งลิง ตั้งอยู่ที่หมู่ที่ ๗ บ้านแก้งลิง ตำบลโนนสว่าง อำเภอกุดข้าวปุ้น จังหวัดอุบลราชธานี

๔.๓ อาชญากรรม

อาชญากรรม ในพื้นที่ตำบลโนนสว่าง ยังไม่มีเพราะยังเป็นพื้นที่ตำบลที่สภาพทางสังคมยังเป็นชุมชน

๔.๔ ยาเสพติด

สรุปสถานการณ์และแนวโน้มสถานการณ์ยาเสพติดภาคตะวันออกเฉียงเหนือ

๑. สถานการณ์ยาเสพติดภายนอกประเทศ

ปัญหาแหล่งพักยาเสพติดภายนอกประเทศจะยังคงมีอยู่ ทั้งชายแดนฝั่งตรงข้าม จ.อำนาจเจริญ จ. โดยมีแหล่งพักยาเสพติดสำคัญอยู่ ฝั่งตรงข้าม กับ อ.ชานุมาน จ.อำนาจเจริญ และ อ.เขมรราช จ.อุบลราชธานี รองลงมาคือแหล่งพักยาเสพติดฝั่งตรงข้าม อ.นาตาล อ.โพธิ์ไทร อ.โขงเจียม และ อ.สิรินธร ของ จ.อุบลราชธานี ตำบลโนนสว่าง อ.กุดข้าวปุ้นมีพื้นที่ติดกับ อ.เขมรราช จึงเป็นพื้นที่ ที่มีการเฝ้าระวังยาเสพติด ผู้ค้ายาเสพติดฝั่งประเทศเพื่อนบ้าน จะยังคงลำเลียงยาเสพติดมาพักคอยไว้ตามหมู่บ้านริมฝั่งแม่น้ำโขง เกาะ ตอน กลางแม่น้ำโขง ตั้งแต่ อ.ชานุมาน จ.อำนาจเจริญ ถึง อ.โขงเจียม จ.อุบลราชธานี เพื่อรอส่งเข้ามา จำหน่ายให้กับผู้ค้ายาเสพติดฝั่งไทย

สาเหตุที่ทำให้แหล่งพักยาเสพติดฝั่งประเทศเพื่อนบ้าน โดยเฉพาะฝั่งตรงข้าม จ.อำนาจเจริญ และ จ.อุบลราชธานี จะยังคงมีอยู่ เนื่องจากฐานะทางเศรษฐกิจของประชาชนในฝั่งประเทศเพื่อนบ้าน ส่วนใหญ่มีฐานะยากจน การค้าและรับจ้างลำเลียงยาเสพติดเป็นวิธีหาเงินที่ง่าย และรายได้ดี รวมทั้งเจ้าหน้าที่รัฐ ของประเทศเพื่อนบ้านหลายราย มีพฤติการณ์เกี่ยวข้องกับยาเสพติดด้วย ในขณะเดียวกัน การมีผู้เสพและผู้ค้า อยู่ในพื้นที่ฝั่งไทย ทั้งพื้นที่ชายแดน พื้นที่ตอนใน ทั้งในภาคตะวันออกเฉียงเหนือตอนล่าง และพื้นที่ตอนใน อื่นๆ อยู่เป็นจำนวนมาก ทำให้ปริมาณความต้องการยาเสพติด มีอยู่เป็นจำนวนมากด้วยเช่นกัน

ยาเสพติดที่มีการพักคอยอยู่ฝั่งประเทศเพื่อนบ้านที่สำคัญคือ ยาบ้า รองลงมาเป็นไอซ์และกัญชาแห้ง

๒. สถานการณ์ด้านการผลิต(ปลูก)พืชเสพติด

จากการเปรียบเทียบข้อมูลการจับกุมคดีผลิต(ปลูก)พืชเสพติด พบว่าสถานการณ์การผลิต(ปลูก) พืชเสพติดมีแนวโน้มเพิ่มสูงขึ้น ซึ่งในห้วงต่อไป หากสามารถสกัดกั้นการลักลอบนำเข้ายาเสพติดจากฝั่ง ประเทศเพื่อนบ้านได้ผล เป็นเหตุให้หาซื้อยาเสพติดประเภทอื่นๆ ได้ยากขึ้น อาจทำให้สถานการณ์ด้านการผลิต (ปลูก)พืชเสพติดเพิ่มสูงขึ้นได้ เพื่อมาทดแทนยาเสพติดประเภทอื่นๆ

๓. สถานการณ์การลักลอบนำเข้ายาเสพติด

จากการที่ยังคงมีแหล่งพักยาเสพติดและผู้ค้ายาเสพติดฝั่งประเทศเพื่อนบ้าน ตรงข้ามกับ พื้นที่ภาคตะวันออกเฉียงเหนือตอนล่าง การที่เครือข่ายการค้ายาเสพติดตามแนวชายแดนของ ภาคตะวันออกเฉียงเหนือตอนล่าง ยังคงมีอยู่ และส่วนใหญ่ยังไม่ถูกดำเนินการตามกฎหมาย รวมทั้งมี ผู้ค้ายาเสพติดรายใหญ่ รายกลาง รายย่อย และผู้เสพ ทั้งในพื้นที่ภาคตะวันออกเฉียงเหนือตอนล่าง และพื้นที่ อื่นๆอยู่เป็นจำนวนมาก จะทำให้สภาพปัญหาการลักลอบนำเข้ายาเสพติดตามแนวชายแดนของ ภาคตะวันออกเฉียงเหนือยังคงมีอยู่ และยังไม่เห็นแนวโน้มลดลง เนื่องจากผู้เสพและผู้ค้ายาเสพติดในพื้นที่ ภาคตะวันออกเฉียงเหนือตอนล่าง และพื้นที่อื่นๆ มีความต้องการยาเสพติดเพื่อจำหน่ายและเสพอยู่อย่างต่อเนื่อง จึงยังคงมีการติดต่อสั่งซื้อยาเสพติดจากฝั่งประเทศเพื่อนบ้าน หรือผ่านทางเครือข่ายการค้าใน พื้นที่ชายแดน

จากผลการจับกุมการลักลอบนำเข้ายาเสพติดและปริมาณของกลางยาเสพติด เห็นได้ชัดว่าในห้วงต่อไป จะยังคงมีการลักลอบนำเข้ายาเสพติดอยู่อย่างต่อเนื่อง ยาเสพติดที่มีการลักลอบนำเข้ามามากที่สุดเกิน ร้อยละ ๕๐ จะยังคงเป็น ยาบ้า รองลงมาคือไอซ์ และกัญชาแห้ง แต่การลักลอบนำเข้าไอซ์ และกัญชาแห้ง จะยังอยู่ในระดับเบาบาง

พื้นที่ที่มีการลักลอบนำเข้ายาเสพติดมากที่สุด จะยังคงเป็น อ.เขมรราช จ.อุบลราชธานี รองลงมา คือ อ.ขามเฒ่า จ.อำนาจเจริญ อ.โขงเจียม และ อ.สิรินธร จ.อุบลราชธานี

*แหล่งที่มาของข้อมูล ๑. รายงานสถิติการจับกุมยาเสพติด (ปส.๑) ๒. สถิติผู้เข้ารับการรักษาพยาบาล (บสต.) ๓. ระบบการข่าวยาเสพติด (DN) ๔. แบบรายงานคดีความผิดตามกฎหมายเกี่ยวกับยาเสพติด (ปส.๖-๔๒) ๕. แบบสัมภาษณ์สภาพปัญหาการแพร่ระบาดยาเสพติด (๔ หน่วยงาน)

๔.๕ การสังคมสงเคราะห์

ตำบลโนนสว่าง มีการกลุ่มสงเคราะห์ฌาปนกิจศพภายในตำบลโนนสว่าง

๕. ระบบบริการพื้นฐาน

๕.๑ การคมนาคมขนส่ง

ตำบลโนนสว่าง ไม่มีรถประจำทาง การเดินทางโดยรถยนต์ส่วนบุคคล ถือเป็นเป็นการคมนาคมที่สำคัญเป็นอันดับหนึ่งของตำบลโนนสว่าง ซึ่งในปัจจุบันมีการสร้างทางหลวงแผ่นดินและทางหลวงจังหวัดขึ้นมาหลายสาย เพื่อเชื่อมต่อระหว่างตำบลโนนสว่างกับตำบลข้างเคียง ทำให้การเดินทางมีความสะดวกสบายมากยิ่งขึ้น และยังช่วยส่งเสริมการค้าการลงทุนภายในตำบลไปในตัวอีกด้วย ทางหลวงแผ่นดินที่สำคัญในตำบลโนนสว่าง ได้แก่

ทางหลวงหมายเลข ๒๒๓๒ เริ่มต้นจากอำเภอภูพาน ผ่านเขตตำบลโนนสว่าง บรรจบกับทางหลวงหมายเลข ๒๐๒ (ชัยภูมิ-เขมรราช) ที่แยกบ้านหนองผือ ซึ่งสามารถเดินทางต่อไปยังอำเภอเขมรราช หรืออำเภอขามเฒ่า จังหวัดอำนาจเจริญได้

๕.๒ การไฟฟ้า

การดำเนินกิจการ ไฟฟ้าให้กับประชาชน ในเขตองค์การบริหารส่วนตำบลโนนสว่าง อยู่ในความรับผิดชอบและดำเนินงานโดยการไฟฟ้าส่วนภูมิภาคจังหวัดอุบลราชธานี หน่วยอำเภอตระการพืชผล

ในเขตองค์การบริหารส่วนตำบลโนนสว่าง ทุกหมู่บ้านมีไฟฟ้าใช้ แต่ยังมีขาดไฟฟ้าสู่พื้นที่การเกษตรยังไม่ทั่วถึง และไฟฟ้าส่องสว่างติดตามแยกหมู่บ้านบางส่วน

๕.๓ การประปา

ระบบจำหน่ายน้ำประปาของหมู่บ้าน ครอบคลุมทุกหมู่บ้าน

๕.๔ โทรศัพท์

ภายในตำบลโนนสว่างไม่มีการให้บริการสาธารณะแล้วเพราะประชาชนมีโทรศัพท์ส่วนตัวครอบคลุมนครหมดแล้ว ส่วนระบบเครือข่ายอินเทอร์เน็ตยังครอบคลุมทุกหมู่บ้าน

๕.๕ ไปรษณีย์หรือการสื่อสารหรือการขนส่ง และวัสดุ ครุภัณฑ์

การไปรษณีย์โทรเลข องค์การบริหารส่วนตำบลโนนสว่าง ไม่มีที่ทำการไปรษณีย์ แต่ใช้บริการไปรษณีย์ที่อำเภอภูพาน

๖. ระบบเศรษฐกิจ

๖.๑ การเกษตร

ตำบลโนนสว่างประชากรส่วนใหญ่ปลูกข้าว มันสำปะหลัง ยางพารา ปาร์ม น้ำมัน

๖.๒ การประมง

ตำบลโนนสว่าง ไม่มีการทำประมงเป็นอาชีพเพราะไม่มีแหล่งน้ำขนาดใหญ่

๖.๓ การปศุสัตว์

ตำบลโนนสว่างมีกลุ่มเลี้ยงวัว ในหมู่ที่ ๘ บ้านแข็งขยันและบ้านโนนสังข์หมู่ที่ ๙ ,๓

๖.๔ การบริการ

- ปั้มน้ำมันขนาดเล็ก(ตลอด)	๒๐	แห่ง
- ปั้มหิวจ่าย	๑	แห่ง
- โรงเรียน	๕๗	แห่ง
- ร้านค้า	๗๔	แห่ง
- ร้านซ่อมรถ	๘	แห่ง
- ร้านเสริมสวย	๓	แห่ง

๖.๕ การท่องเที่ยว

ตำบลโนนสว่าง ไม่มีแหล่งท่องเที่ยว

๖.๖ อุตสาหกรรม

ตำบลโนนสว่าง ไม่มีโรงงานอุตสาหกรรม

๖.๗ การพาณิชย์และกลุ่มอาชีพ

ตำบลโนนสว่าง มีการประกอบธุรกิจการค้าสินค้าอุปโภค บริโภค อยู่ในตัวอำเภอ และมีร้านค้า กระจุกกระจายทั่วไปในหมู่บ้าน และตำบล สินค้าดังกล่าว เป็นการสั่งเข้ามาจากในตัวจังหวัดอุบลราชธานี เช่น น้ำมัน เชื้อเพลิง ปูนซีเมนต์ และวัสดุก่อสร้าง

๖.๘ แรงงาน

การอพยพแรงงานชั่วคราวไปทำงานต่างถิ่น เพื่อหารายได้มาจุนเจือครอบครัว โดยแรงงานส่วนใหญ่จะอพยพเข้ากรุงเทพมหานคร และจังหวัดในภาคตะวันออกเฉียงเหนือ ในช่วงเดือน มกราคม ถึง เดือน พฤษภาคม

๗. ศาสนา ประเพณี วัฒนธรรม

๗.๑ การนับถือศาสนา

ประชากรส่วนใหญ่ ในตำบลโนนสว่าง นับถือศาสนาพุทธ มีจำนวนวัดในเขตตำบล ดังนี้
วัด ๘ แห่ง และสำนักสงฆ์ ๗ แห่ง

ที่	ชื่อวัด	หมู่บ้าน	หมู่ที่	นิกาย	ประเภทวัด
๑	วัดศรีสว่าง	โนนสว่าง	๑	มหานิกาย	วัดราษฎร์
๒	วัดราษฎร์บำรุง	หนองยาง	๒	มหานิกาย	วัดราษฎร์
๓	วัดฉันทาราม	โนนสังข์	๓	มหานิกาย	วัดราษฎร์
๔	วัดหนองหว่า	หนองหว่า	๔	มหานิกาย	วัดราษฎร์
๕	วัดอูตรการาม	กุดกลอย	๕	มหานิกาย	วัดราษฎร์
๖	วัดบ้านคำแม่ม่วย	คำแม่ม่วย	๖	มหานิกาย	วัดราษฎร์
๗	วัดสมสนุก	แก้งลิง	๗	มหานิกาย	วัดราษฎร์
๘	วัดไชยชนะ	ไชยชนะ	๘	มหานิกาย	วัดราษฎร์

๗.๒ ประเพณีและงานประจำปี

๑. การแข่งขันกีฬาในวันออกพรรษา ชาวตำบลโนนสว่างจะมีงานแข่งขันกีฬาในวันออกพรรษา ซึ่งถือเป็นประเพณีทุก

๒. เทศกาลสงกรานต์ จัดขึ้นในช่วงเทศกาลสงกรานต์ (กลางเดือนเมษายน) ณ องค์การบริหารส่วนตำบลโนนสว่าง มีกิจกรรมที่น่าสนใจ คือ การรดน้ำดำหัวผู้ใหญ่ พิธีทำบุญตักบาตร

๓. งานบุญกฐิน งานบุญมหากรรมมีวัตถุประสงค์เพื่อนำกองกฐินไปทอดยังวัดที่ไม่มีผู้จองกฐิน ทำให้เกิดการตื่นตัว พุทธศาสนิกชนให้ความสนใจการทอดกฐินกันมากขึ้น

๔. ฮีตสิบสอง ฮีตสิบสอง หมายถึงประเพณีที่จะต้องปฏิบัติทั้ง ๑๒ เดือน ในแต่ละปี "ฮีต" มาจากคำว่า จารีต ถือเป็นจรรยาของสังคม ถ้าฝ่าฝืน มีความผิดเรียกว่า ผิดฮีต หมายถึง ผิดจารีต ฮีตสิบสอง

๕. ครองสิบสี่ ครองสิบสี่ คือ ครองธรรม ๑๔ อย่าง เป็นแนวทางที่ใช้ปฏิบัติระหว่างผู้ปกครองกับผู้อยู่ใต้ปกครอง หรือระหว่างคนธรรมดาปฏิบัติต่อกัน

๖. การกินตอง การกินตอง หมายถึง งานพิธีมงคลสมรส ซึ่งหมายความในลักษณะผูกพันเกี่ยวตอง ฝ่ายหญิงฝ่ายชายจะได้มาอยู่ร่วมกัน เป็นครอบครัวเดียวกัน โดยถือเสมือนเครือญาติ บิดามารดาทางฝ่ายหญิงกับฝ่ายชายจะเป็นตองซึ่งกันและกันเรียกว่า พ่อตอง แม่ตอง

๗. บุญบั้งไฟ ทำบุญบั้งไฟ คือบุญเดือนหก ทำขึ้นเพื่อบูชาอารักษ์ มเหศักดิ์หลักเมือง ถือเป็นประเพณีขอฝน ที่ได้ทำมาตั้งแต่บรรพกาล คำว่า บั้งไฟ หมายถึง กระบอกไม้ไผ่ที่นำมาบรรจุดินประสี ผสมกับถ่านไฟ บดให้ละเอียดแล้วอัดลงในกระบอกไม้ไผ่

๘. ทำบุญคูณลาน หลังจากการเก็บเกี่ยวข้าวเสร็จแล้ว ก็จัดทำลานข้าวสำหรับนวดข้าว นำข้าวที่เกี่ยวข้องมาวางเรียงไว้เพื่อเตรียมนวด การกองข้าวให้สูงขึ้นนี้แหละ เรียกว่า คูณลาน ชาวนาที่ทำนาได้ผลก็จัดทำบุญเลี้ยงพระที่ลานข้าว เพื่อเฉลิมฉลองเอาโชคชัยความอุดมสมบูรณ์ของไร่นา

๙. ทำบุญข้าวประดับดิน บุญข้าวประดับดิน เป็นบุญที่ทำเพื่ออุทิศส่วนกุศลให้แก่เปรต (ชาวอีสานบางถิ่นเรียก ผต) หรือญาติมิตรที่ตายไปแล้ว นำภัตตาหารไปถวายแด่พระภิกษุ สามเณร แล้วอุทิศส่วนกุศลแก่ผู้ตาย โดยหยาดน้ำ (กรวดน้ำ) ไปได้ด้วย

๑๐. ทำบุญข้าวสาก บุญข้าวสาก นิยมทำกันในวันขึ้นสิบค่ำเดือนสิบ เรียกอีกอย่างหนึ่งว่างานบุญเดือนสิบ เรียกข้าวสากนั้น มาจากคำว่า "สลาก" เพราะเวลาถวายพระสงฆ์ไม่เจาะจงว่า ถวายรูปใด จึงจัดทำเป็นสลากชื่อเจ้าภาพ จับได้ของใครก็นำไปถวายตามนั้น

๑๑. ทำบุญออกพรรษา บุญออกพรรษา จัดทำกันในวันขึ้น ๑๕ ค่ำ เดือน ๑๑ ซึ่งเป็นวันออกพรรษา ตอนเช้าชาวบ้านจะทำบุญตักบาตรที่เรียกว่าตักบาตรเทโว ในวันนี้พระสงฆ์จะรวมกันทำพิธีออกวัสสาปวารณา คือ การเปิดโอกาสให้มีการว่ากล่าวตักเตือนกันได้ กลางคืนบางแห่งจะมีการจุดประทีปโคมไฟตามรั้วหรือกำแพงรอบวัด และตามหน้าบ้านของชาวบ้าน บางแห่งก็นิยมจุดได้ประทีปและจุดประทัดกันด้วย

๑๒. ทำบุญเข้าพรรษา จัดขึ้นในช่วงวันเข้าพรรษา (ประมาณเดือนกรกฎาคม) ของทุกปี มีการทำบุญตักบาตรตามวัดต่างในตำบลโนนสว่าง

๗.๓ ภูมิปัญญาท้องถิ่น ภาษาถิ่น

๗.๓.๑) ภาษาถิ่นของตำบลโนนสว่าง คือภาษาไทยถิ่นอีสาน หรือ ภาษาลาวอีสาน

๗.๓.๒) ภูมิปัญญาท้องถิ่นด้านหัตถกรรม คือ ผ้ากาบบัวตำบลโนนสว่าง ผ้ากาบบัว เป็นชื่อผ้าที่ถูกกล่าวถึงในวรรณกรรมโบราณอีสานหลายเรื่อง คำว่า "กาบ" ในภาษาอีสานมีความหมายถึง เปลือกหุ้มชั้นนอกของต้นไม้บางชนิด เช่น เปลือกหุ้มต้นกล้วย เรียก กาบกล้วย หุ้มไม้ไผ่ เรียก กาบไผ่ กลีบหุ้มดอกบัว เรียก กาบบัว (สารานุกรมภาษาอีสาน-ไทย-อังกฤษ : ปรีชา พิณทอง) ผ้ากาบบัวอาจจะทอดด้วยไหมหรือฝ้าย โดยมีเส้นยืน

(Warh) ย้อมอย่างน้อยสองสีเป็นริ้ว ตามลักษณะ "ซิ่นทิว" ซึ่งมีความนิยมแพร่หลายแถบอุบลฯ ตั้งแต่อดีตจนถึงปัจจุบัน เส้นพุ่ง (Weft) จะเป็นไหมสีมับไหม (ไหมปั่นเกลียวทางกระรอก) มัดหมี่และขีด ตำบลโนนสว่าง มีชื่อเสียงในด้านการทอผ้าพื้นเมืองมาช้านาน แสดงออกถึงภูมิปัญญาของผู้ทอผ้าที่ได้รังสรรค์บรรจงด้วยจิตวิญญาณ ออกมาเป็นลวดลายอันวิจิตร สืบต่อกันมาจนถึงปัจจุบัน

ปัจจุบัน ผ้ากาบบัว ได้รับการสืบสานให้เป็นผ้าเอกลักษณ์ทางวัฒนธรรมของตำบลโนนสว่างและจังหวัดอุบลราชธานี เป็นที่นิยมในวงการแฟชั่นผ้าไทย มีการสวมใส่เสื้อผ้าอาภรณ์ลายกาบบัวตั้งแต่ข้าราชการชั้นผู้ใหญ่ไปจนถึงวัยรุ่นด้วยรูปแบบที่หลากหลาย

๗.๓.๓) ภูมิปัญญาด้านศิลปวัฒนธรรม ประเพณี

การอนุรักษ์ศิลปะพื้นบ้าน ถือได้ว่ามีศักยภาพภูมิปัญญาอยู่ในระดับปานกลางเป็นที่รู้จักดีในท้องถิ่น เช่น วงลูกทุ่ง หมอลำ กลองยาว นักร้อง นักดนตรี เป็นต้น

๗.๓.๔) สิ่งที่เป็นผลิตภัณฑ์โดดเด่นของภูมิปัญญา

ผลิตภัณฑ์ที่โดดเด่น ของตำบลโนนสว่าง คือผ้ากาบบัว ผ้าทอขีด ผ้าไหม ตำบลโนนสว่าง ผ้าขาวม้า เสื้อทอใบเตย

๗.๔ สินค้าพื้นเมืองและของที่ระลึก

๑. กระเป๋าหนัง
๒. ผลิตภัณฑ์ผ้าทอ (คุณละออง)
๓. ผลิตภัณฑ์ผ้าทอ (คุณคำใบ)
๔. ผลิตภัณฑ์ผ้าทอ (คุณสมบุญ)
๕. ผลิตภัณฑ์ผ้าทอ (คุณสม)
๖. ผลิตภัณฑ์ผ้าทอ
๗. ผลิตภัณฑ์ผ้าทอ (คุณไพบูลย์)

๙. ทรัพยากรธรรมชาติ

๙.๑ น้ำ

ตำบลโนนสว่าง มีลำห้วยไหลผ่าน ๒ สายหลัก คือ ห้วยตาเทียมไหลผ่านด้านตะวันออกลงสู่ทิศใต้ของตำบลไปยังอำเภอกุดข้าวปุ้น และห้วยแสนพันไหลจากทิศตะวันตกของตำบล ลงสู่ทิศใต้ของตำบลไปยังอำเภอกุดข้าวปุ้น และนอกจากลำห้วยและแหล่งน้ำต่างๆในตำบลแล้ว เทียบกับการเพาะปลูกถือว่าน้ำยังไม่เพียงพอต่อการทำเกษตรกรรม และปริมาณน้ำฝนมักจะไม่เพียงพอสำหรับการเพาะปลูก มีฝนตกประมาณ ๑๐๖ วัน ปริมาณน้ำฝนวัดได้ ๑,๒๙๗.๓ มิลลิเมตร


องค์การบริหารส่วนตำบลโนนสว่าง มีทรัพยากรธรรมชาติที่สำคัญๆ ในพื้นที่ ดังนี้

๙.๑.๑	หนองน้ำสาธารณประโยชน์	จำนวน	๗	แห่ง	ดังนี้
-	หนองสระใหญ่	หมู่ที่ ๕	ขนาดพื้นที่ประมาณ	๘	ไร่
-	หนองนาหลวง	หมู่ที่ ๖	ขนาดพื้นที่ประมาณ	๓๐	ไร่
-	หนองฮ่องไร่	หมู่ที่ ๘	ขนาดพื้นที่ประมาณ	๑๐	ไร่
-	หนองคำผักกูด	หมู่ที่ ๑๐	ขนาดพื้นที่ประมาณ	๘	ไร่
-	หนองนกทา	หมู่ที่ ๑๑	ขนาดพื้นที่ประมาณ	๕	ไร่
-	หนองแก้งกุดกลอย	หมู่ที่ ๑๖	ขนาดพื้นที่ประมาณ	๒	ไร่
-	หนองปลาเค่อ	หมู่ที่ ๕	ขนาดพื้นที่ประมาณ	๑	ไร่

๙.๑.๒ ลำห้วย,ลำน้ำ,คลอง		จำนวน	๒๐	สาย	ดังนี้
- ห้วยตาเทียว	หมู่ที่ ๑	ความยาวประมาณ	๑๕	กิโลเมตร	
- ห้วยอีเฒ่า	หมู่ที่ ๑	ความยาวประมาณ	๒๕	กิโลเมตร	
- ห้วยตามุ่ม	หมู่ที่ ๓	ความยาวประมาณ	๑๐	กิโลเมตร	
- ห้วยฟ้าผ่า	หมู่ที่ ๔	ความยาวประมาณ	๕	กิโลเมตร	
- ห้วยอีอะ	หมู่ที่ ๕	ความยาวประมาณ	๖	กิโลเมตร	
- ห้วยร่องเหมือง	หมู่ที่ ๖	ความยาวประมาณ	๕	กิโลเมตร	
- ห้วยโตงไต้	หมู่ที่ ๖	ความยาวประมาณ	๑๒	กิโลเมตร	
- ห้วยแสนพัน	หมู่ที่ ๗	ความยาวประมาณ	๑๐	กิโลเมตร	
- ห้วยโจทย	หมู่ที่ ๘	ความยาวประมาณ	๔	กิโลเมตร	
- ห้วยโง	หมู่ที่ ๙	ความยาวประมาณ	๑๐	กิโลเมตร	
- ห้วยโจทย	หมู่ที่ ๙	ความยาวประมาณ	๓	กิโลเมตร	
- ห้วยฮ่องไหล่	หมู่ที่ ๑๐	ความยาวประมาณ	๓	กิโลเมตร	
- ห้วยแก้งลิง	หมู่ที่ ๑๒	ความยาวประมาณ	๑๒	กิโลเมตร	
- ห้วยวังโพน	หมู่ที่ ๑๔	ความยาวประมาณ	๗	กิโลเมตร	
- ห้วยตาป็อก	หมู่ที่ ๑๕	ความยาวประมาณ	๗	กิโลเมตร	
- ห้วยกุดกลอยตอนบน	หมู่ที่ ๑๖	ความยาวประมาณ	๖	กิโลเมตร	
- ห้วยกุดกลอยตอนใต้	หมู่ที่ ๑๖	ความยาวประมาณ	๕	กิโลเมตร	
- ห้วยอีเห็น	หมู่ที่ ๑๘	ความยาวประมาณ	๙	กิโลเมตร	
- ห้วยตาสุก	หมู่ที่ ๑๙	ความยาวประมาณ	๓	กิโลเมตร	
- ห้วยปลาขาว	หมู่ที่ ๒๐	ความยาวประมาณ	๘	กิโลเมตร	
๙.๑.๓ อ่างเก็บน้ำ,ฝาย		จำนวน	๕	แห่ง	ดังนี้
- อ่างเก็บน้ำโตงไต้	หมู่ที่ ๑๐	ขนาดพื้นที่ประมาณ	๓๐	ไร่	
- อ่างเก็บน้ำห้วยแก้งลิง	หมู่ที่ ๑๒	ขนาดพื้นที่ประมาณ	๓๐	ไร่	
- ฝายหนองสิม	หมู่ที่ ๓	ขนาดพื้นที่ประมาณ	๑.๕	ไร่	
- ฝายหนองสิม	หมู่ที่ ๗	ขนาดพื้นที่ประมาณ	๕	ไร่	
- ฝายหนองสิม	หมู่ที่ ๑๒	ขนาดพื้นที่ประมาณ	๘	ไร่	

๙.๒ ป่าไม้

ป่าไม้ มีทั้งป่าเต็งรัง หรือป่าแดงที่มีอยู่ทั่วไป และป่าเบญจพรรณ ต้นยางพารา



๙.๓ ภูเขา

ภูน้อย เป็นภูเขาขนาดเล็กตั้งอยู่บริเวณบ้านคำแม่มุ่ยหมู่ที่ ๖ ต.โนนสว่าง อ.กุดข้าวปุ้น จ.อุบลราชธานี มีพื้นที่ ประมาณ ๑๐๐ ไร่ ความสูงจากระดับน้ำทะเล ๑๕๐ เมตรโดยประมาณ มีบริเวณผาจุดชมวิวที่สวยงามมองเห็นพื้นที่ตำบลโนนสว่าง



๙.๔ คุณภาพของทรัพยากรธรรมชาติ

เสื่อมโทรมและป่าธรรมชาติเหลือน้อยเพราะการบุกรุกป่าชุมชน

๑๐. อื่น ๆ (ถ้ามีระบุด้วย)

เศรษฐกิจพอเพียงท้องถิ่น (ด้านการเกษตรและแหล่งน้ำ)

๑๐.๑ ข้อมูลพื้นฐานของหมู่บ้านหรือชุมชน

ชื่อหมู่บ้าน	ชาย (คน)	หญิง (คน)	ครัวเรือน (ครัวเรือน)	พื้นที่ (ไร่)
บ้านกุดกลอย	๒๗๖	๒๙๔	๑๗๐	๓,๔๑๗.๐๐
บ้านกุดกลอย	๓๑๓	๓๑๔	๑๖๑	๔,๒๑๖.๐๐
บ้านกุดกลอยเหนือ	๑๙๕	๒๑๐	๑๑๑	๒,๑๐๕.๐๐
บ้านกุดกลอยใต้	๓๑๕	๓๐๑	๑๔๖	๓,๐๐๘.๐๐
บ้านคำแม่มุ่ย	๓๔๒	๓๑๔	๑๘๖	๓,๖๙๑.๐๐
บ้านดงบัง	๔๓๐	๔๔๗	๒๖๗	๕,๖๓๓.๐๐
บ้านลาดหน้าคา	๒๖๒	๒๖๕	๑๔๘	๒,๖๓๖.๐๐
บ้านหนองนกทา	๗๗	๗๗	๔๕	๙๖๓
บ้านหนองยาง	๒๑๒	๒๐๘	๑๒๑	๒,๕๕๒.๐๐
บ้านหนองหว้า	๒๓๒	๒๐๖	๑๓๐	๒,๖๙๗.๐๐
บ้านหนองแวง	๑๓๒	๑๒๐	๒๕๒	๑,๒๐๙.๐๐
บ้านแก้งลิง	๔๒๔	๔๕๓	๘๗๗	๔,๓๖๐.๐๐
บ้านเข็งขันธ์	๒๑๙	๒๑๐	๑๒๐	๒,๕๗๓.๐๐
บ้านโคกสว่าง	๑๒๘	๑๐๖	๖๐	๑,๒๔๑.๐๐
บ้านโนนสว่าง	๒๗๑	๓๐๕	๒๐๐	๗,๑๓๘.๐๐
บ้านโนนสว่างน้อย	๓๕๘	๓๘๕	๒๐๗	๒,๑๕๐.๐๐
บ้านโนนสว่างบูรพา	๒๖๙	๒๙๔	๑๖๒	๓,๘๖๙.๐๐
บ้านโนนสังข์	๒๖๙	๒๖๕	๑๓๑	๒,๐๑๐.๐๐
บ้านโนนสังข์	๒๘๔	๒๖๘	๑๖๖	๔,๗๔๕.๐๐
บ้านไชยชนะ	๒๕๐	๒๖๘	๑๔๑	๒,๖๖๖.๐๐
สรุปรวม	๕,๒๕๘	๕,๓๑๐	๒,๙๘๒	๖๒,๘๓๙

๑๐.๒ ข้อมูลด้านการเกษตร

ตำบลโนนสว่าง มีพืชเศรษฐกิจที่สำคัญ และทำรายได้ให้แก่เกษตรกร ซึ่งเกษตรกรได้ทำการเพาะปลูก ในปัจจุบัน ได้แก่

- ข้าว การผลิตในปี ๒๕๕๘/๕๙ พื้นที่เก็บเกี่ยว ๓๖,๔๓๒ ไร่ ผลผลิตเฉลี่ย ๔๔๐ กก./ไร่
- ยางพารา การผลิตในปี ๒๕๕๙ พื้นที่กรีต ๕,๑๐๕ ไร่ ผลผลิตเฉลี่ย ๒๒๐ กก./ไร่
- มันสำปะหลัง การผลิตในปี ๒๕๕๙ พื้นที่เก็บเกี่ยว ๑,๔๑๖ ไร่ ผลผลิตเฉลี่ย ๓,๖๒๐ กก./ไร่

๑๐.๓ ข้อมูลด้านแหล่งน้ำทางการเกษตร

- ๑.แหล่งน้ำทางการเกษตร (ปริมาณน้ำฝน) ไม่เพียงพอต่อการทำการเกษตร
- ๒.แหล่งน้ำธรรมชาติ ไม่เพียงพอต่อการทำการเกษตร
- ๓.แหล่งน้ำทางการเกษตร (มนุษย์สร้าง) ไม่เพียงพอต่อการทำการเกษตร

๑๐.๔ ข้อมูลด้านแหล่งน้ำกิน น้ำใช้ (หรือน้ำเพื่อการอุปโภค บริโภค) (Local Sufficiency Economy Plan : LSEP) (ด้านการเกษตรและแหล่งน้ำ)

ชื่อหมู่บ้าน	ส่วนที่ 4 : ข้อมูลด้านแหล่งน้ำกิน น้ำใช้ (หรือน้ำเพื่อการอุปโภค บริโภค)														
	อบต.โนนสว่าง อ.กุดขำป๋วย จ.อุบลราชธานี										ประปาหมู่บ้าน(ขององค์กรปกครองส่วนท้องถิ่น)				
	บ่อน้ำตามสาธารณะ					บ่อน้ำดื่มสาธารณะ					ประปาหมู่บ้าน				
ไม่มี (หมู่บ้าน)	เพียงพอ (หมู่บ้าน)	ไม่เพียงพอ (หมู่บ้าน)	ทั่วถึง (หมู่บ้าน)	ไม่ทั่วถึง (หมู่บ้าน)	ไม่มี (หมู่บ้าน)	เพียงพอ (หมู่บ้าน)	ไม่เพียงพอ (หมู่บ้าน)	ทั่วถึง (หมู่บ้าน)	ไม่ทั่วถึง (หมู่บ้าน)	ไม่มี (หมู่บ้าน)	เพียงพอ (หมู่บ้าน)	ไม่เพียงพอ (หมู่บ้าน)	ทั่วถึง (หมู่บ้าน)	ไม่ทั่วถึง (หมู่บ้าน)	
บ้านกุดกลอย	0	0	0	0	0	0	0	1	0	0	0	0	2	0	1
บ้านกุดกลอยเหนือ	0	0	0	0	0	0	0	0	0	0	0	0	1	0	1
บ้านกุดกลอยใต้	0	0	0	0	0	0	0	0	0	0	0	0	0	0	0
บ้านคำแม่ฝู	0	0	1	0	0	0	0	0	0	0	0	0	1	0	0
บ้านตงบัง	0	0	1	0	1	0	0	0	0	0	0	0	1	0	1
บ้านลาดหญ้าคา	0	0	1	0	1	0	0	1	0	1	0	0	1	0	1
บ้านหนองงนทา	0	0	1	0	1	0	0	0	0	0	0	0	1	0	1
บ้านหนองยาง	0	0	1	0	1	0	0	1	0	0	0	0	1	0	1
บ้านหนองหว้า	0	0	1	0	0	0	0	1	0	0	0	0	1	0	0
บ้านหนองแวง	0	0	1	0	1	0	0	1	0	1	0	0	0	0	0
บ้านแก่งสิง	0	0	1	0	1	0	0	1	0	1	0	0	1	0	1
บ้านเชียงขี้	0	0	1	0	0	0	0	0	0	0	0	0	1	0	0
บ้านโคกสว่าง	0	0	1	0	1	0	0	0	0	0	0	0	1	0	1
บ้านโนนสว่าง	0	0	1	0	1	0	0	1	0	1	0	1	0	1	0
บ้านโนนสว่างน้อย	0	0	1	0	1	1	0	0	0	0	0	0	1	0	1
บ้านโนนสว่างบูรพา	1	0	0	0	0	1	0	0	0	0	0	0	1	0	1
บ้านโนนสิงห์	0	0	2	0	2	0	0	1	0	1	0	1	1	0	1
บ้านไชยชนะ	1	0	0	0	0	0	0	1	0	0	0	0	0	0	0
สรุปรวม	2	0	14	0	11	2	0	9	0	5	0	2	15	1	11

ระบบประปา (การประปาส่วนภูมิภาค)					แหล่งน้ำธรรมชาติ					ครัวเรือนใน	
ไม่มี (หมู่บ้าน)	เพียงพอ (หมู่บ้าน)	ไม่เพียงพอ (หมู่บ้าน)	ทั่วถึง (หมู่บ้าน)	ไม่ทั่วถึง (หมู่บ้าน)	ไม่มี (หมู่บ้าน)	เพียงพอ (หมู่บ้าน)	ไม่เพียงพอ (หมู่บ้าน)	ทั่วถึง (หมู่บ้าน)	ไม่ทั่วถึง (หมู่บ้าน)	เพียงพอ (หมู่บ้าน)	ไม่เพียงพอ (หมู่บ้าน)
0	0	1	0	0	0	0	1	0	0	0	1
0	0	0	0	0	0	0	1	0	1	0	1
0	0	0	0	0	0	0	0	0	0	0	1
0	0	0	0	0	0	0	1	0	0	0	0
0	0	0	0	0	0	0	0	0	0	0	1
0	0	0	0	0	0	0	1	0	1	0	1
0	0	0	0	0	0	0	1	0	1	0	1
0	1	0	0	0	0	0	1	0	0	0	1
0	0	0	0	0	0	0	1	0	1	0	1
0	1	0	0	0	0	0	1	0	1	0	1
0	0	0	0	0	0	0	1	0	0	0	1
1	0	0	0	0	0	0	1	0	1	1	0
1	0	0	0	0	0	0	0	0	0	0	1
1	0	0	0	0	0	0	1	0	1	1	0
0	1	0	0	0	0	0	1	0	1	1	1
1	0	0	0	0	0	0	1	0	0	0	1
4	3	1	0	0	0	0	14	0	9	3	15

ส่วนที่ ๒ ยุทธศาสตร์องค์การปกครองส่วนท้องถิ่น

ส่วนที่ ๒ ยุทธศาสตร์การพัฒนาองค์กรปกครองส่วนท้องถิ่น

(๑) ความสัมพันธ์ระหว่างแผนพัฒนาระดับมหภาค

๑) แผนยุทธศาสตร์ชาติ ๒๐ ปี

ยุทธศาสตร์ชาติ ในการที่จะบรรลุวิสัยทัศน์และทำให้ประเทศไทยพัฒนาไปสู่ อนาคตที่พึงประสงค์ นั้น จำเป็นจะต้องมีการวางแผนและกำหนด ยุทธศาสตร์การพัฒนาในระยะยาว และกำหนดแนวทางการพัฒนาของ ทุกภาคส่วนให้ขับเคลื่อนไปในทิศทางเดียวกัน ดังนั้น จึงจำเป็นต้อง กำหนดยุทธศาสตร์ชาติในระยะยาว เพื่อถ่ายทอดแนวทางการพัฒนาสู่ การปฏิบัติในแต่ละช่วงเวลาอย่างต่อเนื่องและมีการบูรณาการ และ สร้างความเข้าใจถึงอนาคตของ ประเทศไทยร่วมกัน และเกิดการ รวมพลังของทุกภาคส่วนในสังคมทั้งประชาชน เอกชน ประชาสังคม ในการขับเคลื่อน การพัฒนาเพื่อการสร้างและรักษาไว้ซึ่งผลประโยชน์ แห่งชาติและบรรลุวิสัยทัศน์ “ประเทศไทยมีความมั่นคง มั่งคั่ง ยั่งยืน เป็นประเทศพัฒนาแล้ว ด้วยการพัฒนาตามหลักปรัชญาของ เศรษฐกิจพอเพียง”หรือคติพจน์ประจำชาติ “มั่นคง มั่งคั่ง ยั่งยืน” เพื่อให้ประเทศมีขีดความสามารถในการแข่งขัน มีรายได้สูงอยู่ในกลุ่ม ประเทศพัฒนาแล้ว คนไทยมีความสุข อยู่ดี กินดี สังคมมีความมั่นคง เสมอภาคและเป็นธรรม ซึ่งยุทธศาสตร์ชาติที่จะใช้เป็นกรอบแนวทางการ พัฒนาในระยะ ๒๐ ปี ต่อจากนี้ไป จะประกอบด้วย ๖ ยุทธศาสตร์ ได้แก่

(๑) ยุทธศาสตร์ด้านความมั่นคง

(๒) ยุทธศาสตร์ด้านการสร้าง ความสามารถในการแข่งขัน

(๓) ยุทธศาสตร์การพัฒนาและเสริมสร้าง ศักยภาพคน

(๔) ยุทธศาสตร์ด้านการสร้างโอกาสความเสมอภาคและ เท่าเทียมกันทางสังคม

(๕) ยุทธศาสตร์ด้านการสร้างการเติบโตบน คุณภาพชีวิตที่เป็นมิตรกับสิ่งแวดล้อม

(๖) ยุทธศาสตร์ด้านการปรับสมดุลและพัฒนาระบบการบริหารจัดการภาครัฐ

โดยมีสาระสำคัญ ของแต่ละยุทธศาสตร์ สรุปได้ดังนี้

ยุทธศาสตร์ด้านความมั่นคง มีเป้าหมายทั้งในการ สร้างเสถียรภาพภายในประเทศและช่วยลดและป้องกัน ภัยคุกคามจาก ภายนอก รวมทั้งสร้างความเชื่อมั่นในกลุ่มประเทศอาเซียนและประชาคม โลกที่มีต่อประเทศไทย กรอบ แนวทางที่ต้องให้ความสำคัญ อาทิ

(๑) การเสริมสร้างความมั่นคงของสถาบันหลัก และการปกครองระบอบประชาธิปไตยอันมี พระมหากษัตริย์ทรงเป็น ประมุข

(๒) การปฏิรูปกลไกการบริหารประเทศและพัฒนา ความมั่นคงทางการเมือง ขจัดคอร์รัปชัน สร้างความ เชื่อมั่นใน กระบวนการยุติธรรม

(๓) การรักษาความมั่นคงภายในและความสงบ เรียบร้อยภายใน ตลอดจนการบริหารจัดการความมั่นคง ชายแดนและ ชายฝั่งทะเล

(๔) การพัฒนาระบบ กลไก มาตรการและความ ร่วมมือระหว่างประเทศทุกระดับ และรักษาดุลยภาพ ความสัมพันธ์กับ ประเทศมหาอำนาจ เพื่อป้องกันและแก้ไขปัญหาความมั่นคงรูปแบบใหม่

(๕) การพัฒนาเสริมสร้างศักยภาพการผนึกกำลัง ป้องกันประเทศ การรักษาความสงบเรียบร้อย ภายในประเทศ สร้างความร่วมมือกับประเทศเพื่อนบ้านและมิตรประเทศ

(๖) การพัฒนาระบบการเตรียมพร้อมแห่งชาติ และ ระบบบริหารจัดการภัยพิบัติ รักษาความมั่นคงของ ฐานทรัพยากรธรรมชาติ สิ่งแวดล้อม

(๗) การปรับกระบวนการทำงานของกลไก ที่เกี่ยวข้องจากแนวตั้งสู่แนวนอนมากขึ้น

ยุทธศาสตร์ด้านการสร้างความสามารถในการแข่งขัน เพื่อให้ประเทศไทยสามารถพัฒนาไปสู่การเป็นประเทศพัฒนา แล้ว ซึ่งจำเป็นต้องยกระดับผลิตภาพการผลิตและการใช้นวัตกรรมใน การเพิ่มความสามารถในการแข่งขัน และการพัฒนาอย่างยั่งยืนทั้งใน สาขาอุตสาหกรรม เกษตรและบริการ การสร้างความมั่นคงและ ปลอดภัยด้านอาหาร การเพิ่มขีดความสามารถทางการค้าและการเป็น ผู้ประกอบการ รวมทั้งการพัฒนาฐานเศรษฐกิจแห่งอนาคต ทั้งนี้ภายใต้ กรอบการปฏิรูปและพัฒนาปัจจัยเชิงยุทธศาสตร์ทุกด้าน อันได้แก่ โครงสร้างพื้นฐานและระบบโลจิสติกส์ วิทยาศาสตร์ เทคโนโลยีและ นวัตกรรม การพัฒนาทุนมนุษย์ และการบริหารจัดการทั้งในภาครัฐและ ภาคธุรกิจเอกชน กรอบแนวทาง ที่ต้องให้ความสำคัญ อาทิ

(๑) การพัฒนาสมรรถนะทางเศรษฐกิจ ได้แก่ การรักษาเสถียรภาพเศรษฐกิจและสร้างความเชื่อมั่น การ ส่งเสริม การค้าและการลงทุนที่อยู่บนการแข่งขันที่เป็นธรรมและรับผิดชอบต่อ สังคม ตลอดจนการพัฒนาประเทศสู่ความ เป็นชาติการค้าเพื่อให้ได้ ประโยชน์จากห่วงโซ่มูลค่าในภูมิภาค และเป็นการยกระดับไปสู่ส่วนบน ของห่วงโซ่มูลค่ามากขึ้น

(๒) การพัฒนาภาคการผลิตและบริการ บนฐาน ของการพัฒนานวัตกรรมและมีความเป็นมิตรต่อ สิ่งแวดล้อม โดยมี การ ใช้ดิจิทัลและการค้าที่เข้มข้นเพื่อสร้างมูลค่าเพิ่มและขยายกิจกรรม การผลิตและบริการ โดยมุ่งสู่ ความเป็นเลิศในระดับโลกและในระดับ ภูมิภาคในอุตสาหกรรมหลายสาขา และในภาคบริการที่หลากหลายตาม รูปแบบ การดำเนินชีวิตและการดำเนินธุรกิจที่เปลี่ยนไป รวมทั้งเป็น แหล่งอาหารคุณภาพ สะอาดและปลอดภัยของโลก

- ภาคเกษตร โดยเสริมสร้างฐานการผลิต ให้เข้มแข็งและยั่งยืน เพิ่มขีดความสามารถในการแข่งขันของ ภาคเกษตร ส่งเสริมเกษตรกรรายย่อยให้ปรับไปสู่การทำกรเกษตรยั่งยืนที่เป็นมิตร กับสิ่งแวดล้อมและรวมกลุ่มเกษตรกรกร ในการพัฒนาอาชีพที่เข้มแข็ง และการพัฒนาสินค้าเกษตรที่มีศักยภาพและอาหารคุณภาพ สะอาด และ ปลอดภัย

- ภาคอุตสาหกรรม โดยพัฒนาอุตสาหกรรม ศักยภาพ ยกกระตบการพัฒนาอุตสาหกรรมปัจจุบันที่มี ศักยภาพสูง และ พัฒนาอุตสาหกรรมอนาคตที่มีศักยภาพ โดยการใช้ดิจิทัลและการค้า มาเพิ่มมูลค่าและยกระดับห่วงโซ่ มูลค่าในระดับสูงขึ้น

- ภาคบริการ โดยขยายฐานการบริการให้มี ความหลากหลาย มีความเป็นเลิศและเป็นมิตรต่อ สิ่งแวดล้อม โดยการ ยกกระตบบริการที่เป็นฐานรายได้เดิม เช่น การท่องเที่ยว และพัฒนาให้ ประเทศไทยเป็นศูนย์กลาง การให้บริการสุขภาพ ธุรกิจบริการด้านการเงิน และธุรกิจบริการที่มีศักยภาพอื่น ๆ เป็นต้น

(๓) การพัฒนาผู้ประกอบการและเศรษฐกิจ ชุมชน พัฒนาทักษะผู้ประกอบการ ยกกระตบผลิตภาพ แรงงานและ พัฒนาวิสาหกิจขนาดกลางและขนาดย่อม (SMEs) สู่สากล และพัฒนา วิสาหกิจชุมชนและสถาบันเกษตรกร

(๔) การพัฒนาพื้นที่เศรษฐกิจพิเศษและเมือง พัฒนาเขตเศรษฐกิจพิเศษชายแดน และพัฒนาระบบเมือง ศูนย์กลาง ความเจริญ จัดระบบผังเมืองที่มีประสิทธิภาพและมีส่วนร่วม มีการ จัดการสิ่งแวดล้อมเมือง และโครงสร้าง พื้นฐานทางสังคมและเศรษฐกิจที่ สอดคล้องกับศักยภาพ

(๕) การลงทุนพัฒนาโครงสร้างพื้นฐาน ในด้าน การขนส่ง ด้านพลังงาน ระบบเทคโนโลยีสารสนเทศและ การสื่อสาร และการวิจัยและพัฒนา

(๖) การเชื่อมโยงกับภูมิภาคและเศรษฐกิจโลก สร้างความเป็นหุ้นส่วนการพัฒนา กับนานาชาติประเทศไทย ส่งเสริมความร่วมมือ กับนานาชาติในการสร้างความมั่นคงด้านต่างๆ เพิ่มบทบาทของไทยใน องค์กรระหว่างประเทศ รวมถึงสร้างองค์ความรู้ด้านการต่างประเทศ

ยุทธศาสตร์การพัฒนาและเสริมสร้างศักยภาพคน เพื่อพัฒนาคนและสังคมไทยให้เป็นรากฐานที่แข็งแกร่งของประเทศ มีความพร้อมทางกาย ใจ สติปัญญา มีความเป็นสากล มีทักษะการคิด วิเคราะห์อย่างมีเหตุผล มีระเบียบวินัย เคารพกฎหมาย มีคุณธรรมจริยธรรม รู้คุณค่าความเป็นไทย มีครอบครัวที่มั่นคง กรอบแนวทางที่ต้องให้ความสำคัญ อาทิ

- (๑) การพัฒนาศักยภาพคนตลอดช่วงชีวิตให้ สนับสนุนการเจริญเติบโตของประเทศ
- (๒) การยกระดับคุณภาพการศึกษาและการ เรียนรู้ให้มีคุณภาพ เท่าเทียม และทั่วถึง
- (๓) การปลูกฝังระเบียบวินัย คุณธรรม จริยธรรม ค่านิยมที่พึงประสงค์
- (๔) การสร้างเสริมให้คนมีสุขภาวะที่ดี
- (๕) การสร้างความอยู่ดีมีสุขของครอบครัวไทย เสริมสร้างบทบาทของสถาบันครอบครัวในการบ่มเพาะจิตใจให้เข้มแข็ง

ยุทธศาสตร์ด้านการสร้างโอกาสความเสมอภาค และเท่าเทียมกันทางสังคม เพื่อเร่งกระจายโอกาสการพัฒนาและ สร้างความมั่นคงให้ทั่วถึง ลดความเหลื่อมล้ำไปสู่สังคมที่เสมอภาคและ เป็นธรรม กรอบแนวทางที่ต้องให้ความสำคัญ อาทิ

- (๑) การสร้างความมั่นคงและการลดความ เหลื่อมล้ำทางด้านเศรษฐกิจและสังคม
- (๒) การพัฒนาระบบบริการและระบบบริหาร จัดการสุขภาพ
- (๓) การสร้างสภาพแวดล้อมและนวัตกรรมที่ เอื้อต่อการดำรงชีวิตในสังคมสูงวัย
- (๔) การสร้างความเข้มแข็งของสถาบันทางสังคม ทunesทางวัฒนธรรมและความเข้มแข็งของชุมชน
- (๕) การพัฒนาการสื่อสารมวลชนให้เป็นกลไกใน การสนับสนุนการพัฒนา

ยุทธศาสตร์ด้านการสร้างการเติบโตบนคุณภาพ ชีวิตที่เป็นมิตรต่อสิ่งแวดล้อม เพื่อเร่งอนุรักษ์ฟื้นฟูและ สร้างความ มั่นคงของฐานทรัพยากรธรรมชาติ และมีความมั่นคงด้านน้ำ รวมทั้งมี ความสามารถในการป้องกันผลกระทบ และปรับตัวต่อการเปลี่ยนแปลง สภาพภูมิอากาศและภัยพิบัติธรรมชาติ และพัฒนาไปสู่การเป็นสังคม สีเขียว กรอบแนวทางที่ต้องให้ความสำคัญ อาทิ

- (๑) การจัดระบบอนุรักษ์ ฟื้นฟูและป้องกันการ ทลายทรัพยากรธรรมชาติ
- (๒) การวางระบบบริหารจัดการน้ำให้ มีประสิทธิภาพทั้ง ๒๕ ลุ่มน้ำ เน้นการปรับระบบการบริหาร จัดการ อุทกภัยอย่างบูรณาการ
- (๓) การพัฒนาและใช้พลังงานที่เป็นมิตรกับ สิ่งแวดล้อม
- (๔) การพัฒนาเมืองอุตสาหกรรมเชิงนิเวศและ เมืองที่เป็นมิตรกับสิ่งแวดล้อม (๕) การร่วมลดปัญหาโลกร้อนและปรับตัวให้ พร้อมกับการเปลี่ยนแปลงสภาพภูมิอากาศ (๖) การใช้เครื่องมือทางเศรษฐศาสตร์และ นโยบายการคลังเพื่อสิ่งแวดล้อม

ยุทธศาสตร์ด้านการปรับสมดุลและพัฒนาระบบ การบริหารจัดการภาครัฐ เพื่อให้หน่วยงานภาครัฐมีขนาดที่เหมาะสม กับบทบาทภารกิจ มีสมรรถนะสูง มีประสิทธิภาพและประสิทธิผล กระจายบทบาทภารกิจไปสู่ท้องถิ่นอย่างเหมาะสม มีธรรมาภิบาล กรอบแนวทางที่ต้องให้ความสำคัญ อาทิ

- (๑) การปรับปรุงโครงสร้าง บทบาท ภารกิจของ หน่วยงานภาครัฐ ให้มีขนาดที่เหมาะสม
- (๒) การวางระบบบริหารราชการแบบบูรณาการ
- (๓) การพัฒนาระบบบริหารจัดการกำลังคนและ พัฒนาบุคลากรภาครัฐ
- (๔) การต่อต้านการทุจริตและประพฤติมิชอบ
- (๕) การปรับปรุงกฎหมายและระเบียบต่าง ๆ ให้ทันสมัย เป็นธรรมและเป็นสากล
- (๖) การพัฒนาระบบการให้บริการประชาชนของ หน่วยงานภาครัฐ
- (๗) การปรับปรุงการบริหารจัดการรายได้และ รายจ่ายของภาครัฐ

กลไกการขับเคลื่อนกระบวนการพัฒนายุทธศาสตร์ชาติจะเป็นแผนแม่บทหลักในการพัฒนาประเทศ เพื่อให้ส่วนราชการและหน่วยงานต่าง ๆ ใช้เป็นแนวทางในการจัดทำแผนยุทธศาสตร์การพัฒนาประเทศในด้านต่าง ๆ อาทิ แผนพัฒนาเศรษฐกิจและสังคมแห่งชาติ แผนเฉพาะด้านต่าง ๆ เช่น ด้านความ มั่นคง เศรษฐกิจ การศึกษา ศิลปวัฒนธรรม ฯลฯ แผนปฏิบัติการใน ระดับกระทรวงและในระดับพื้นที่ ให้มีความสอดคล้องกันตามหัวเวลาย นอกจากนี้ยุทธศาสตร์ชาติจะใช้เป็นกรอบในการจัดสรรงบประมาณ และทรัพยากรอื่น ๆ ของประเทศ เพื่อขับเคลื่อนการพัฒนาอย่างมี เอกภาพให้บรรลุเป้าหมาย โดยจะต้องอาศัยการประสานความร่วมมือ จากหลายภาคส่วน ภายใต้ระบบ ประชาธิปไตย คือ ความร่วมมือของภาครัฐ ภาคเอกชน ภาคประชาชนและประชาสังคม ทั้งนี้ รัฐธรรมนูญแห่ง ราชอาณาจักรไทยจะได้มีการกำหนดเกี่ยวกับบทบาทของยุทธศาสตร์ชาติและแนวทางในการนำยุทธศาสตร์ชาติไปสู่การปฏิบัติ เพื่อที่ ส่วนราชการและหน่วยงานต่าง ๆ จะสามารถขับเคลื่อนการพัฒนาได้อย่าง ต่อเนื่องและบูรณาการ

๒) แผนพัฒนาเศรษฐกิจและสังคมแห่งชาติ ฉบับที่ ๑๒(พ.ศ. ๒๕๖๐ - ๒๕๖๔)

ยุทธศาสตร์ที่ ๑ การเสริมสร้างและพัฒนาศักยภาพทุนมนุษย์

เป้าหมายการพัฒนา

๑. คนไทยส่วนใหญ่มีทัศนคติและพฤติกรรมตามบรรทัดฐานที่ดีของสังคมเพิ่มขึ้น
๒. คนในสังคมไทยทุกช่วงวัยมีทักษะ ความรู้ และความสามารถเพิ่มขึ้น
๓. คนไทยได้รับการศึกษาที่มีคุณภาพสูงตามมาตรฐานสากล และสามารถเรียนรู้ด้วยตนเองอย่างต่อเนื่อง
๔. คนไทยมีสุขภาวะที่ดีขึ้น
๕. สถาบันทางสังคมมีความเข้มแข็ง และมีส่วนร่วมในการพัฒนาประเทศเพิ่มขึ้น โดยเฉพาะสถาบันครอบครัว สถาบันการศึกษา สถาบันทางศาสนา ชุมชน สื่อมวลชน และภาคเอกชน

แนวทางการพัฒนา

๑. ปรับเปลี่ยนค่านิยมคนไทยให้มีคุณธรรม จริยธรรม มีวินัย จิตสาธารณะ และพฤติกรรมที่พึงประสงค์
๒. พัฒนาศักยภาพคนให้มีทักษะ ความรู้ และความสามารถ ในการดำรงชีวิตอย่างมีคุณค่า
๓. ยกระดับคุณภาพการศึกษา และการเรียนรู้ตลอดชีวิต
๔. ลดปัจจัยเสี่ยงด้านสุขภาพ และให้ทุกภาคส่วนคำนึงถึงผลกระทบต่อสุขภาพ
๕. เพิ่มประสิทธิภาพการบริหารจัดการ และลดค่าใช้จ่ายในระบบสุขภาพภาครัฐ
๖. พัฒนาระบบการดูแล และสร้างสภาพแวดล้อมที่เหมาะสมกับสังคมสูงวัย
๗. ผลักดันให้สถาบันทางสังคมมีส่วนร่วมพัฒนาประเทศอย่างเข้มแข็ง

ยุทธศาสตร์ที่ ๒ การสร้างความเป็นธรรมและลดความเหลื่อมล้ำในสังคม

เป้าหมายการพัฒนา

๑. ลดปัญหาความเหลื่อมล้ำด้านรายได้ของกลุ่มคนที่มีฐานะทางเศรษฐกิจสังคมที่แตกต่างกันและแก้ไขปัญหา ความยากจน
๒. เพิ่มโอกาสการเข้าถึงบริการพื้นฐานทางสังคมของภาครัฐ
๓. เพิ่มศักยภาพชุมชนและเศรษฐกิจฐานรากให้มีความเข้มแข็ง เพื่อให้ชุมชนพึ่งพาตนเองและได้รับส่วน แบ่งผลประโยชน์ทางเศรษฐกิจมากขึ้น

แนวทางการพัฒนา

1. การเพิ่มโอกาสให้กับกลุ่มเป้าหมายประชากร ร้อยละ ๔๐ ที่มีรายได้ต่ำสุด ให้สามารถเข้าถึงบริการที่มีคุณภาพของรัฐ และมีอาชีพ
2. การกระจายการให้บริการภาครัฐทั้งด้านการศึกษา สาธารณสุข และสวัสดิการ ที่มีคุณภาพให้ครอบคลุมและทั่วถึง
3. การเสริมสร้างศักยภาพชุมชน การพัฒนาเศรษฐกิจชุมชน และการสร้างความเข้มแข็ง การเงินฐานรากตามหลักปรัชญาของเศรษฐกิจพอเพียง เพื่อให้ชุมชนสามารถพึ่งพาตนเองได้ มีสิทธิในการจัดการทุน ที่ดิน และทรัพยากรภายในชุมชน

ยุทธศาสตร์ที่ ๓ การสร้างความเข้มแข็งทางเศรษฐกิจและแข่งขันได้อย่างยั่งยืน

เป้าหมายการพัฒนา

1. เศรษฐกิจขยายตัวอย่างมีเสถียรภาพและยั่งยืน
2. การสร้างความเข้มแข็งให้เศรษฐกิจรายสาขา

แนวทางการพัฒนา

1. การบริหารจัดการเศรษฐกิจส่วนรวม
2. การเสริมสร้างและพัฒนาขีดความสามารถในการแข่งขันของภาคการผลิตและบริการ

ยุทธศาสตร์ที่ ๔ การเติบโตที่เป็นมิตรกับสิ่งแวดล้อมเพื่อพัฒนาอย่างยั่งยืน

เป้าหมายการพัฒนา

1. การรักษา และฟื้นฟูฐานทรัพยากรธรรมชาติเพิ่มพื้นที่ป่าไม้เป็น ร้อยละ ๔๐ ของพื้นที่ประเทศ แบ่งเป็นพื้นที่ป่าเพื่อการอนุรักษ์ ร้อยละ ๒๕ และพื้นที่ป่าเศรษฐกิจ ร้อยละ ๑๕ พื้นที่ป่าชายเลนเพิ่มจาก ๑.๕๓ ล้านไร่ เป็น ๑.๕๘ ล้านไร่ มีการแก้ไขปัญหาการบุกรุกที่ดินของรัฐ และลดการสูญเสียความหลากหลายทางชีวภาพ
2. สร้างความมั่นคง และบริหารจัดการทรัพยากรน้ำทั้งระบบให้มีประสิทธิภาพ บริหารจัดการน้ำ ในระดับลุ่มน้ำ ให้มีความสมดุลระหว่างความต้องการใช้น้ำทุกกิจกรรมกับปริมาณน้ำต้นทุน เพิ่มพื้นที่ชลประทาน ปีละ ๓๕๐,๐๐๐ ไร่ ควบคู่กับการเพิ่มประสิทธิภาพการใช้น้ำทั้งภาคการผลิต และการบริโภค ป้องกันและลดความเสียหายจากอุทกภัยและภัยแล้ง
3. การบริหารจัดการสิ่งแวดล้อมและลดมลพิษ ชยะมูลฝอยชุมชนได้รับการจัดการอย่างถูกต้อง และนำไปใช้ประโยชน์ไม่น้อยกว่า ร้อยละ ๗๕ ของเสียอันตรายชุมชนได้รับการกำจัดไม่น้อยกว่า ร้อยละ ๓๐ ภาคอุตสาหกรรมที่เป็นอันตรายทั้งหมดเข้าสู่ระบบการจัดการที่ถูกต้อง ฟื้นฟูแหล่งน้ำผิวดินให้มีคุณภาพในเกณฑ์ดี และแก้ไขปัญหาวิกฤติหมอกควัน
4. เพิ่มประสิทธิภาพการลดก๊าซเรือนกระจกและขีดความสามารถในการปรับตัวต่อการเปลี่ยนแปลงสภาพภูมิอากาศ การปล่อยก๊าซเรือนกระจกในภาคพลังงานและคมนาคมขนส่งลดลง ภายใน ปี ๒๕๖๓ ไม่น้อยกว่า ร้อยละ ๗ ของการปล่อยในกรณีปกติ มีกลไกจัดการเพื่อลดผลกระทบจากการเปลี่ยนแปลงสภาพภูมิอากาศ ในด้านต่างๆ หรือในพื้นที่หรือสาขาที่มีความเสี่ยงจะได้รับผลกระทบสูง
5. เพิ่มประสิทธิภาพการบริหารจัดการเพื่อลดความเสี่ยงจากภัยพิบัติ ความสูญเสียในชีวิต และทรัพย์สินที่เกิดจากสาธารณภัยลดลง

แนวทางการพัฒนา

1. การรักษาฟื้นฟูทรัพยากรธรรมชาติ สร้างสมดุลของการอนุรักษ์ และใช้ประโยชน์อย่างยั่งยืน และเป็นธรรม
2. เพิ่มประสิทธิภาพการบริหารจัดการทรัพยากรน้ำเพื่อให้เกิดความมั่นคง สมดุล และยั่งยืน
3. แก้ไขปัญหาวิกฤตสิ่งแวดล้อม
4. ส่งเสริมการผลิตและการบริโภคที่เป็นมิตรกับสิ่งแวดล้อม
5. สนับสนุนการลดการปล่อยก๊าซเรือนกระจกและเพิ่มขีดความสามารถในการปรับตัวต่อการเปลี่ยนแปลงสภาพภูมิอากาศ
6. บริหารจัดการเพื่อลดความเสี่ยงด้านภัยพิบัติ

๗. พัฒนาระบบการบริหารจัดการและกลไกแก้ไขปัญหาความขัดแย้งด้านทรัพยากรธรรมชาติและสิ่งแวดล้อม

๘. การพัฒนาความร่วมมือด้านสิ่งแวดล้อมระหว่างประเทศ

ยุทธศาสตร์ที่ ๕ การเสริมสร้างความมั่นคงแห่งชาติ เพื่อการพัฒนาประเทศสู่ความ มั่งคั่ง และยั่งยืน เป้าหมายการพัฒนา

๑. ปกป้องและเชิดชูสถาบันพระมหากษัตริย์ให้เป็นสถาบันหลักของประเทศ

๒. สังคมมีความสมานฉันท์ผู้เห็นต่างทางความคิดของคนในชาติสามารถอยู่ร่วมกันได้อย่างสันติ ประชาชนมีส่วนร่วมป้องกันแก้ไขปัญหาความมั่นคง

๓. ประชาชนในจังหวัดชายแดนภาคใต้มีความปลอดภัยในชีวิตและทรัพย์สิน มีโอกาสในการศึกษาและการประกอบอาชีพที่สร้างรายได้เพิ่มขึ้น

๔. ประเทศไทยมีความสัมพันธ์และความร่วมมือด้านความมั่นคงในกลุ่มประเทศสมาชิกอาเซียน มิตรประเทศ และนานาชาติ ในการป้องกันภัยคุกคามในรูปแบบต่างๆ ควบคู่ไปกับการรักษาผลประโยชน์ของชาติ

๕. ประเทศไทยมีความพร้อมต่อการรับมือภัยคุกคามทางทหาร มีอันดับความเสี่ยงจากการก่อการร้ายต่ำกว่าอันดับที่ ๒๐ ของโลก และมีอันดับความเสี่ยงจากการโจมตีด้านไซเบอร์ในต่ำกว่าอันดับที่ ๑๐ ของโลก

๖. จัดทำแผนงานที่เกี่ยวข้องกับความมั่นคงที่สอดคล้องกับนโยบายการพัฒนาเศรษฐกิจ สังคม และสิ่งแวดล้อม

แนวทางการพัฒนา

๑. การรักษาความมั่นคงภายในเพื่อให้เกิดความสงบในสังคมและธำรงไว้ซึ่งสถาบันหลักของชาติ

๒. การพัฒนาเสริมสร้างศักยภาพการป้องกันประเทศ เพื่อเตรียมความพร้อมในการรับมือภัยคุกคามทั้งการทหาร และภัยคุกคามอื่นๆ

๓. การส่งเสริมความร่วมมือกับต่างประเทศด้านความมั่นคง เพื่อบูรณาการความร่วมมือกับมิตรประเทศเพื่อผลประโยชน์ทางเศรษฐกิจ สังคม และการป้องกันภัยคุกคามข้ามชาติ

๔. การรักษาความมั่นคง และผลประโยชน์ของชาติทางทะเล เพื่อคงไว้ซึ่งประโยชน์ทางเศรษฐกิจ สังคม และความมั่นคงของชาติเหนืออาณาเขตทางทะเล

๕. การบริหารจัดการความมั่นคงเพื่อการพัฒนา เพื่อให้เกิดความสอดคล้องกันระหว่างแผนงาน ที่เกี่ยวข้องกับความมั่นคงการพัฒนาภายใต้การมีส่วนร่วมของภาคประชาชน

ยุทธศาสตร์ที่ ๖ การบริหารจัดการในภาครัฐ การป้องกันการทุจริตประพฤติมิชอบ และธรรมาภิบาลในสังคมไทย

เป้าหมายการพัฒนา

๑. ลดสัดส่วนค่าใช้จ่ายด้านบุคลากร และเพิ่มประสิทธิภาพการบริหารจัดการ และการให้บริการของภาครัฐ และประสิทธิภาพการประกอบธุรกิจของประเทศ ให้อยู่ในอันดับสองของอาเซียน เมื่อสิ้นสุดแผนพัฒนาฯ ฉบับที่ ๑๒

๒. เพิ่มประสิทธิภาพการบริหารจัดการที่ดีขององค์กรปกครองส่วนท้องถิ่น

๓. เพิ่มคะแนนดัชนีภาพลักษณ์คอร์รัปชันให้อยู่สูงกว่า ร้อยละ ๕๐ เมื่อสิ้นสุดแผนพัฒนาฯ ฉบับที่ ๑๒

๔. ลดจำนวนคดีที่มีการพิจารณาคดีตัดสินลงโทษผิดพลาด

แนวทางการพัฒนา

๑. ปรับปรุงโครงสร้างหน่วยงาน บทบาท ภารกิจ และคุณภาพบุคลากรภาครัฐ ให้มีความโปร่งใส ทันสมัย คล่องตัว มีขนาดที่เหมาะสม เกิดความคุ้มค่า
๒. ปรับปรุงกระบวนการงบประมาณ และสร้างกลไกในการติดตามตรวจสอบการเงินการคลังภาครัฐ
๓. เพิ่มประสิทธิภาพและยกระดับการให้บริการสาธารณะให้ได้มาตรฐานสากล
๔. เพิ่มประสิทธิภาพการบริหารจัดการให้แก่องค์กรปกครองส่วนท้องถิ่น
๕. ป้องกันและปราบปรามการทุจริตและประพฤติมิชอบ
๖. ปฏิรูปกฎหมายและกระบวนการยุติธรรมให้มีความทันสมัย เป็นธรรม และสอดคล้อง กับข้อบังคับ สากลหรือข้อตกลงระหว่างประเทศ

ยุทธศาสตร์ที่ ๗ การพัฒนาโครงสร้างพื้นฐานและระบบโลจิสติกส์

เป้าหมายการพัฒนา

๑. การพัฒนาโครงสร้างพื้นฐานและระบบโลจิสติกส์ในภาพรวม
๒. การพัฒนาโครงสร้างพื้นฐานด้านระบบคมนาคมขนส่ง
๓. การพัฒนาระบบโลจิสติกส์
๔. การพัฒนาด้านพลังงาน
๕. การพัฒนาเศรษฐกิจดิจิทัล
๖. การพัฒนาด้านสาธารณูปการ (น้ำประปา)

แนวทางการพัฒนา

๑. การพัฒนาโครงสร้างพื้นฐานด้านคมนาคมขนส่ง
๒. การสนับสนุนการพัฒนาระบบขนส่ง
๓. การพัฒนาระบบโลจิสติกส์
๔. การพัฒนาด้านพลังงาน
๕. การพัฒนาเศรษฐกิจดิจิทัล
๖. การพัฒนาระบบน้ำประปา

ยุทธศาสตร์ที่ ๘ การพัฒนาวิทยาศาสตร์ เทคโนโลยี วิจัย และนวัตกรรม

เป้าหมายการพัฒนา

๑. เพิ่มอันดับความสามารถการแข่งขันโครงสร้างพื้นฐานด้านวิทยาศาสตร์และด้านเทคโนโลยี
๒. เพิ่มสัดส่วนค่าใช้จ่ายการลงทุนเพื่อการวิจัยและพัฒนาสู่ ร้อยละ ๑.๕ ของ GDP และมีสัดส่วนการลงทุน วิจัยและพัฒนาของภาคเอกชนต่อภาครัฐเป็น ๗๐:๓๐
๓. เพิ่มจำนวนบุคลากรด้านการวิจัยและพัฒนาเป็น ๒๕ คน ต่อประชากร ๑๐,๐๐๐ คน
๔. เพิ่มโอกาสการเข้าถึงและใช้ประโยชน์ผลงานวิจัยและเทคโนโลยีพร้อมใช้ของเกษตรกร รายย่อย วิสาหกิจชุมชน และวิสาหกิจขนาดกลางและขนาดย่อม
๕. เพิ่มจำนวนนวัตกรรมทางสังคม และนวัตกรรมสำหรับผู้สูงอายุและผู้พิการ ที่ผลิตได้เองภายในประเทศ

แนวทางการพัฒนา

๑. เร่งส่งเสริมการลงทุนวิจัยและพัฒนาและผลักดันสู่การใช้ประโยชน์ในเชิงพาณิชย์ และเชิงสังคม
๒. พัฒนาผู้ประกอบการให้เป็นผู้ประกอบการทางเทคโนโลยี (Technopreneur)
๓. พัฒนาสภาวะแวดล้อมของการพัฒนาวิทยาศาสตร์เทคโนโลยี วิจัย และนวัตกรรม

ยุทธศาสตร์ที่ ๙ การพัฒนาภาค เมือง และพื้นที่เศรษฐกิจ

เป้าหมายการพัฒนา

๑. ลดช่องว่างรายได้ระหว่างภาคและมีการกระจายรายได้ที่เป็นธรรมมากขึ้น
๒. เพิ่มจำนวนเมืองศูนย์กลางของจังหวัดเป็นเมืองนำอยู่สำหรับคนทุกกลุ่มในสังคม ตัวชี้วัด เมืองศูนย์กลางของจังหวัดที่ได้รับการพัฒนาเป็นเมืองนำอยู่
๓. พื้นที่ฐานเศรษฐกิจหลักมีระบบการผลิตที่มีประสิทธิภาพสูงและเป็นมิตรต่อสิ่งแวดล้อม
๔. เพิ่มมูลค่าการลงทุนในพื้นที่เศรษฐกิจใหม่บริเวณชายแดน ร้อยละ ๒๐

แนวทางการพัฒนา

๑. การพัฒนาภาคเพื่อสร้างโอกาสทางเศรษฐกิจให้กระจายตัวอย่างทั่วถึง
๒. การพัฒนาเมือง
๓. การพัฒนาพื้นที่เศรษฐกิจ

ยุทธศาสตร์ที่ ๑๐ ความร่วมมือระหว่างประเทศ เพื่อการพัฒนา

เป้าหมายการพัฒนา

๑. เครือข่ายการเชื่อมโยงตามแนวระเบียงเศรษฐกิจที่ครอบคลุมและมีการใช้ประโยชน์ได้เต็มศักยภาพ
๒. ระบบห่วงโซ่มูลค่าในอนุภูมิภาคและภูมิภาคอาเซียนเพิ่มขึ้น
๓. ประเทศไทยเป็นฐานเศรษฐกิจการค้าและการลงทุนที่สำคัญในภูมิภาค อนุภูมิภาคอาเซียน และเอเชีย รวมทั้งมีการพัฒนาส่วนขยายจากแนวระเบียงเศรษฐกิจในอนุภูมิภาคให้ครอบคลุมภูมิภาคอาเซียน เอเชียตะวันออก และเอเชียใต้
๔. ประเทศไทยเป็นหุ้นส่วนการพัฒนาที่สำคัญทั้งในระดับ

แนวทางการพัฒนา

๑. พัฒนาความเชื่อมโยงด้านการคมนาคมขนส่งโลจิสติกส์ และโทรคมนาคมในกรอบความร่วมมือ อนุภูมิภาค ภายใต้แผนงาน GMS, ACMECS, IMT-GT, BIMSTEC และ JDS และภูมิภาคอาเซียน เพื่ออำนวยความสะดวกและลดต้นทุนด้านโลจิสติกส์
๒. พัฒนาและส่งเสริมให้ไทยเป็นฐานของการประกอบธุรกิจ การบริการ และการลงทุนที่โดดเด่นในภูมิภาค
๓. การส่งเสริมการลงทุนไทยในต่างประเทศ (Outward investment) ของผู้ประกอบการไทย
๔. เปิดประตูการค้าและพัฒนาความร่วมมือกับประเทศเพื่อนบ้านในลักษณะหุ้นส่วนทางยุทธศาสตร์ทั้งในระดับอนุภูมิภาค และภูมิภาคที่มีความเสมอภาคกัน
๕. การสร้างความเป็นหุ้นส่วนการพัฒนา กับประเทศในอนุภูมิภาค ภูมิภาค และนานาชาติ
๖. บูรณาการภารกิจด้านความร่วมมือระหว่างประเทศและด้านการต่างประเทศ
๗. การเข้าร่วมเป็นภาคีความร่วมมือระหว่างประเทศ ระหว่างภูมิภาค โดยมีบทบาทที่สร้างสรรค์เพื่อเป็นทางเลือกในการดำเนินนโยบายระหว่างประเทศในเวทีโลกเพื่อรักษาสสมดุลในปฏิสัมพันธ์ระหว่างไทย และมหาอำนาจต่างๆ ทั้งในระดับโลกและภูมิภาค
๘. ส่งเสริมความร่วมมือกับภูมิภาค และนานาชาติในการสร้างความมั่นคงในทุกด้าน

๓) แผนพัฒนาภาค/แผนพัฒนากลุ่มจังหวัด/แผนพัฒนาจังหวัด

๓.๑) แผนพัฒนาภาคตะวันออกเฉียงเหนือ ในช่วงแผนพัฒนาเศรษฐกิจและสังคมแห่งชาติ

ฉบับที่ ๑๒ (พ.ศ. ๒๕๖๐ - ๒๕๖๔)

แนวคิดและทิศทางการพัฒนา

ภาคตะวันออกเฉียงเหนือมีปัญหาพื้นฐานด้านการขาดแคลนน้ำ ดินคุณภาพต่ำ ประสบอุทกภัย และภัยแล้งซ้ำซาก คนมีปัญหาทั้งในด้านความยากจนและมีปัญหาภาวะทุพโภชนาการ แต่มีความพร้อม ด้านสถาบันการศึกษา และสถาบันวิจัย ดังนั้น การพัฒนาเศรษฐกิจและสังคมภาคตะวันออกเฉียงเหนือไปสู่ความ “มั่นคง มั่งคั่ง ยั่งยืน” จำเป็นจะต้องแก้ไขปัญหาพื้นฐานควบคู่ไปกับการพัฒนาการวิจัย เพื่อใช้ความรู้ เทคโนโลยีนวัตกรรม และความคิดสร้างสรรค์ ในการเสริมสร้างความเข้มแข็งของเศรษฐกิจภายในภาคให้มีการเจริญเติบโตได้อย่างเต็มศักยภาพ พร้อมทั้งการแสวงหาโอกาสการนำความรู้ ทักษะ เทคโนโลยีและนวัตกรรมจากภายนอกมาช่วยขับเคลื่อน โดยการใช้ประโยชน์จากโครงการพัฒนาโครงสร้างพื้นฐาน ด้านคมนาคมขนส่งขนาดใหญ่ที่เชื่อมโยงภาคตะวันออกเฉียงเหนือกับโครงข่ายระบบการคมนาคมขนส่ง และพื้นที่เศรษฐกิจหลักของประเทศ รวมทั้งการใช้ประโยชน์จากการเชื่อมโยงและข้อตกลงกับประเทศ เพื่อนบ้านในกลุ่มอนุภูมิภาคแม่น้ำโขงที่กำลังมีการเจริญเติบโตอย่างรวดเร็วมาเสริมสร้างกิจกรรมการพัฒนาใหม่ๆ ให้แก่ภาคเพื่อให้มีอัตราการเติบโตที่สูงเพียงพอต่อการลดความเหลื่อมล้ำกับพื้นที่ส่วนอื่นๆ ของประเทศได้ในระยะยาว

เป้าหมายเชิงยุทธศาสตร์ : พัฒนาอีสานสู่มิติใหม่ให้เป็น “ศูนย์กลางเศรษฐกิจของอนุภูมิภาคุ่มแม่น้ำโขง”

วัตถุประสงค์

๑. เพื่อแก้ปัญหาปัจจัยพื้นฐานด้านน้ำและดิน ให้เอื้อต่อการประกอบอาชีพ การดำรงชีพ และการพัฒนาเศรษฐกิจของภาค

๒. เพื่อดูแลช่วยเหลือคนจน ผู้ด้อยโอกาส และผู้สูงอายุ ให้มีคุณภาพชีวิตที่ดี พึ่งพาตนเอง พึ่งพาครอบครัว และพึ่งพากันในชุมชนได้

๓. เพื่อยกระดับการผลิตและการสร้างมูลค่าเพิ่มโดยใช้ความรู้ เทคโนโลยี และนวัตกรรม สนับสนุนให้การเติบโตทางเศรษฐกิจของภาคไม่ต่ำกว่าระดับประเทศ

๔. เพื่อเชื่อมโยงห่วงโซ่มูลค่าของระบบเศรษฐกิจภาคเข้ากับระบบเศรษฐกิจของประเทศ และภูมิภาคเอเชียตะวันออกเฉียงใต้

๕. เพื่อพัฒนาภาคตะวันออกเฉียงเหนือเป็นศูนย์กลางเศรษฐกิจของอนุภูมิภาคุ่มแม่น้ำโขง และมีบทบาทสนับสนุนประเทศเป็นศูนย์กลางภูมิภาคเอเชียตะวันออกเฉียงใต้

เป้าหมาย

๑. อัตราการเจริญเติบโตทางเศรษฐกิจของภาคขยายตัวเพิ่มขึ้น

๒. สัมประสิทธิ์ความไม่เสมอภาค (Gini Coefficient) ในการกระจายรายได้ลดลง

ตัวชี้วัดและค่าเป้าหมาย

ตัวชี้วัดมาตรฐาน	ตัวชี้วัด ค่าฐาน	ค่าเป้าหมาย				
		๒๕๖๒	๒๕๖๓	๒๕๖๔	๒๕๖๕	๒๕๖๒- ๒๕๖๕
อัตราการเจริญเติบโตทางเศรษฐกิจของภาค	๘๙๒,๖๗๖ ล้านบาท (มูลค่า CVM ปี ๒๕๕๙)	ขยายตัว ไม่ต่ำกว่า ร้อยละ ๓.๕	ขยายตัว ไม่ต่ำกว่า ร้อยละ ๓.๕	ขยายตัว ไม่ต่ำกว่า ร้อยละ ๓.๕	ขยายตัว ไม่ต่ำกว่า ร้อยละ ๓.๕	ขยายตัว เฉลี่ย ร้อยละ ๓.๕ ต่อปี
สัมประสิทธิ์ความไม่เสมอภาค (Gini Coefficient) ในการกระจายรายได้	๐.๔๔๖ (ปี ๒๕๖๐)	ลดลง ต่ำกว่า ๐.๔๔๖	ลดลง ต่ำกว่า ๐.๔๔๖	ลดลง ต่ำกว่า ๐.๔๔๖	ลดลง ต่ำกว่า ๐.๔๔๖	ลดลง ต่ำกว่า ๐.๔๔๖

ยุทธศาสตร์การพัฒนา

ยุทธศาสตร์ที่ ๑ บริหารจัดการน้ำให้เพียงพอต่อการพัฒนาเศรษฐกิจ และคุณภาพชีวิต อย่างยั่งยืน

แนวทางการพัฒนา

๑) พัฒนาแหล่งน้ำเดิมและแหล่งน้ำธรรมชาติเพื่อเพิ่มประสิทธิภาพการกักเก็บน้ำโดยการปรับปรุงอ่างเก็บน้ำหนอง ผาย และพื้นที่ชุ่มน้ำที่มีอยู่เดิม และพัฒนาแหล่งน้ำธรรมชาติให้สามารถเพิ่มปริมาณการกักเก็บ รวมทั้งพัฒนาแหล่งน้ำใต้ดินตามความเหมาะสมของพื้นที่โดยไม่ให้เกิดผลกระทบจากดินเค็ม สร้างแหล่งกักเก็บ (แก้มลิง) อ่างเก็บน้ำผาย และแหล่งน้ำขนาดเล็กในพื้นที่ที่เหมาะสมในพื้นที่การเกษตร

๒) พัฒนาแหล่งน้ำใหม่ในพื้นที่ลุ่มน้ำโขง ซี มูล โดยศึกษาสำรวจและจัดหาพื้นที่เพื่อพัฒนาแหล่งน้ำตลอดจนการผันน้ำระหว่างลุ่มน้ำ แม่น้ำ ในภาคและระหว่างภาค

๓) พัฒนาระบบส่งและกระจายน้ำ เช่น ระบบสูบน้ำ อาคารบังคับน้ำ คลองส่งน้ำ เป็นต้น

๔) บริหารจัดการน้ำแบบบูรณาการเชิงลุ่มน้ำทั้งระบบ โดยดำเนินการในระดับลุ่มน้ำให้มีความสมดุลระหว่างการใช้น้ำทุกกิจกรรมกับปริมาณน้ำต้นทุน ส่งเสริมการมีส่วนร่วมของผู้เกี่ยวข้องทุกภาคส่วน และมีการจัดทำแผนบริหารจัดการน้ำทั้งในระยะเร่งด่วนและระยะยาวเพื่อป้องกันความเสียหายจากอุทกภัยและภัยแล้ง

ยุทธศาสตร์ที่ ๒ แก้ไขปัญหาความยากจน และพัฒนาคุณภาพชีวิตผู้มีรายได้น้อย เพื่อลดความเหลื่อมล้ำทางสังคม

แนวทางการพัฒนา

๑) พัฒนาอาชีพ และรายได้ของผู้มีรายได้น้อยโดยสร้างโอกาสให้กลุ่มผู้มีรายได้น้อยมีที่ดินทำกิน ของตนเอง ส่งเสริมการมีอาชีพ สนับสนุนปัจจัยการผลิตและแหล่งเงินทุนในการประกอบอาชีพ ยกย่องฝีมือ และอบรมให้ความรู้ เพื่อให้มีรายได้เสริมและเกิดความมั่นคงทางรายได้ ตามแนวทางกาฬสินธุ์โมเดล และหนองบัวลำภูโมเดล

๒) พัฒนาคุณภาพชีวิต และจัดสวัสดิการให้แก่ผู้สูงอายุ ผู้พิการ และผู้ด้อยโอกาส โดยเพิ่มสวัสดิการทางด้านสังคม ให้กับกลุ่มผู้พิการ ผู้ด้อยโอกาส และผู้สูงอายุ ส่งเสริมการมีส่วนร่วมของชุมชนในการดูแลผู้พิการและผู้สูงอายุ และสนับสนุนการออมเพื่อสร้างความมั่นคงทางรายได้และพึ่งพาตนเองได้ในบั้นปลายชีวิต ยกย่องสถานพยาบาลชุมชนในพื้นที่ห่างไกลให้ได้มาตรฐาน และใช้ประโยชน์จากระบบสื่อสารทางอินเทอร์เน็ตเชื่อมโยงโรงพยาบาลขนาดใหญ่ให้สามารถดูแลผู้ป่วยและผู้สูงอายุ

๓) พัฒนาความรู้ ทักษะอาชีพและการเรียนรู้ตลอดชีวิต โดยกระจายการบริการด้านการศึกษาที่มีคุณภาพให้มีความเท่าเทียมระหว่างพื้นที่ เพื่อพัฒนาทักษะให้สามารถประกอบอาชีพ และมีรายได้ตามศักยภาพของแต่ละบุคคล ปรับปรุงแหล่ง

เรียนรู้ในชุมชน และส่งเสริมให้มีระบบการจัดการความรู้ภูมิปัญญาท้องถิ่น ส่งเสริมให้สถาบันทางสังคมบูรณาการร่วมกันระหว่าง “ครอบครัว ชุมชน ศาสนา การศึกษา สื่อ และภาคเอกชน” ในการหล่อหลอม ปลูกฝังค่านิยม วัฒนธรรม ให้คนไทยดำเนินชีวิตที่ยึดมั่นในคุณธรรม จริยธรรม มีวินัย มีจิตสาธารณะ จิตอาสา และมีความรับผิดชอบต่อส่วนรวม

๔) พัฒนาระบบการป้องกันและควบคุมโรคเฉพาะถิ่น แก้ปัญหาโรคพยาธิใบไม้ตับในพื้นที่เสี่ยง อาทิ จังหวัดขอนแก่น สกลนคร ร้อยเอ็ด หนองบัวลำภู กาฬสินธุ์ อ่างนาจเจริญ มหาสารคาม อุตรดิตถ์ นครพนม และยโสธร โดยส่งเสริมการเรียนรู้ในการป้องกันโรคพยาธิใบไม้ตับให้แก่ประชาชนทั้งในชุมชนและเยาวชน ในสถานศึกษา ปรับเปลี่ยนพฤติกรรม และค่านิยมในการบริโภคอาหารปรุงสุกจากปลาน้ำจืดมีเกล็ด กำจัดสิ่งปฏิกูลจากชุมชนบริเวณรอบแหล่งน้ำอย่างถูกหลักสุขาภิบาล สร้างเครือข่ายโรงพยาบาล ในการคัดกรอง เฝ้าระวัง วินิจฉัยและรักษาโรคพยาธิใบไม้ตับ และผู้ป่วยมะเร็งท่อน้ำดี พร้อมทั้งพัฒนาระบบคัดกรองกลุ่มเสี่ยง และระบบฐานข้อมูลเพื่อติดตามการทำงาน

๕) พัฒนาโภชนาการแม่และเด็ก โดยส่งเสริมการบริโภคไอโอดีนและให้ความรู้แก่พ่อแม่หรือผู้ดูแลเด็ก ในด้านโภชนาการที่เหมาะสมตั้งแต่เริ่มตั้งครรภ์ และวิธีการเลี้ยงดูเด็กที่เหมาะสม เพื่อกระตุ้นการพัฒนาเด็กในช่วง ๐-๓ ปีแรก และยกระดับศูนย์พัฒนาเด็กเล็กในชุมชนและพื้นที่ห่างไกลให้ได้มาตรฐาน เพื่อเสริมสร้างศักยภาพเด็กก่อนวัยเรียน ให้มีพัฒนาการความพร้อมทั้งทักษะสมอง ร่างกาย และสังคม

๖) อำนวยความยุติธรรม ลดความเหลื่อมล้ำ โดยยกระดับการให้ความช่วยเหลือผู้มีรายได้น้อยและผู้ด้อยโอกาสด้านกฎหมายและคดีความ บูรณาการการทำงานร่วมกันระหว่างหน่วยงานภาครัฐและเครือข่าย ภาคประชาชน ในการแก้ไขข้อพิพาทในชุมชนโดยสันติวิธี และสร้างการรับรู้กฎหมายเพื่อสร้างภูมิคุ้มกันในการปกป้องตนเองไม่ให้ตกเป็นเหยื่อ

ยุทธศาสตร์ที่ ๓ สร้างความเข้มแข็งของฐานเศรษฐกิจภายในควบคู่กับการแก้ปัญหาทรัพยากรธรรมชาติและสิ่งแวดล้อม

แนวทางการพัฒนา

๑) พัฒนาอาชีพและรายได้ของเกษตรกร โดยสร้างความมั่นคงของเกษตรกรรายย่อย โดยยึดหลักปรัชญาของเศรษฐกิจพอเพียง เกษตรทฤษฎีใหม่ เกษตรทางเลือก เกษตรกรรมยั่งยืน เกษตรแปลงใหญ่ เกษตรอัตลักษณ์พื้นถิ่น เกษตรปลอดภัย เกษตรชีวภาพ เกษตรแปรรูป เกษตรอัจฉริยะ และระบบนิเวศการพัฒนาการเกษตร สนับสนุนการรวมกลุ่มเกษตรกร พัฒนาความเข้มแข็งขององค์กรและสถาบันเกษตรกร พัฒนาเครือข่ายวิสาหกิจชุมชนหรือสหกรณ์การเกษตร พัฒนาเกษตรกรรุ่นใหม่ให้เป็นมืออาชีพ สนับสนุน การเข้าถึงแหล่งเงินทุนที่เป็นธรรม

๒) พัฒนาพื้นที่ทุ่งกุลาร้องไห้ให้เป็นแหล่งผลิตข้าวหอมมะลิคุณภาพสูงในพื้นที่จังหวัดยโสธร สุรินทร์ ร้อยเอ็ด มหาสารคาม และศรีสะเกษ รวมทั้งพื้นที่ที่มีศักยภาพอื่นๆ โดยปรับกระบวนการผลิต ให้อยู่ภายใต้มาตรฐานเกษตรปลอดภัย พัฒนาห่วงโซ่เกษตรอินทรีย์ให้ครอบคลุมทุกขั้นตอนการผลิตพร้อมทั้งขยายพื้นที่เกษตรอินทรีย์ โดยส่งเสริมการผลิตและแปรรูป โดยใช้นวัตกรรมการยกระดับราคาสินค้าเกษตรอินทรีย์ให้แตกต่างจากสินค้าเกษตรที่ใช้สารเคมี และการพัฒนาระบบการรับรองมาตรฐานเกษตรอินทรีย์ การส่งเสริมกระบวนการตรวจรับรองแบบมีส่วนร่วมในการตรวจสอบกันเองของสมาชิกกลุ่มผู้ผลิตและชุมชน รวมทั้งการจัดทำโซนนิ่งระบบเกษตรอินทรีย์อย่างเป็นรูปธรรม โดยนำร่องในพื้นที่ที่มีความพร้อมและเหมาะสมและเชื่อมโยงไปสู่การท่องเที่ยวเชิงเกษตรหรือการท่องเที่ยววิถีไทย เพื่อขยายฐานรายได้ พร้อมทั้งจัดทำฐานข้อมูลเกษตรอินทรีย์เพื่อเป็นข้อมูลในการวางแผนการผลิตที่เหมาะสม สนับสนุนการวิจัยและพัฒนานวัตกรรมใหม่ๆ ให้ตอบสนองตลาดสินค้าเพื่อสุขภาพและการส่งออก จัดตั้งกองทุนเกษตรอินทรีย์ ตลอดจนมาตรการส่งเสริมตลาดสีเขียวในชุมชนและท้องถิ่นส่งเสริมเกษตรกร และกลุ่มเกษตรกรจำหน่ายสินค้าผ่านช่องทางพาณิชย์อิเล็กทรอนิกส์ (E-Commerce) ทั้งภายในประเทศ และต่างประเทศ

๓) ส่งเสริมการปรับเปลี่ยนไปสู่สินค้าเกษตรชนิดใหม่ตามศักยภาพของพื้นที่ (Zoning) และความต้องการตลาด โดยส่งเสริมการปลูกพืชผักผลไม้และไม้ดอก ในพื้นที่จังหวัดเลย หนองคาย บึงกาฬ นครพนม ศรีสะเกษ และอุบลราชธานี โดยสนับสนุนการปรับปรุงพัฒนาพันธุ์ การตรวจรับรองมาตรฐานสินค้าเกษตร การประชาสัมพันธ์ และการจัดตั้งตลาดกลาง รวมทั้งส่งเสริมการปลูกพืชสมุนไพรสำคัญที่เป็นสารตั้งต้นในการแปรรูปผลิตสินค้า ในพื้นที่จังหวัดสกลนคร มหาสารคาม เลย

อำนาจเจริญ และอุบลราชธานี ให้มีปริมาณมากพอและมีคุณภาพ ตามระบบมาตรฐานการเกษตรตามความต้องการของตลาดทั้งในและต่างประเทศ และจัดทำฐานข้อมูลพื้นที่ปลูกพืชสมุนไพรเพื่อการบริหารจัดการ และส่งเสริมการเลี้ยงโคเนื้อคุณภาพสูงในพื้นที่จังหวัดสกลนคร มุกดาหาร นครพนม นครราชสีมา สุรินทร์ ชัยภูมิ บุรีรัมย์ และอุบลราชธานี และโคนมในพื้นที่จังหวัดนครราชสีมา ขอนแก่น โดยสนับสนุนการปรับปรุงพันธุ์ ส่งเสริมการปลูกแปลงหญ้า และปรับปรุงคุณภาพอาหารสัตว์ พัฒนาเทคโนโลยี การเลี้ยง และทักษะเกษตรกร รวมทั้งการจัดระบบมาตรฐานโรงฆ่าสัตว์ให้ได้มาตรฐานอุตสาหกรรม (GMP) และเพิ่มช่องทางการจำหน่ายและขยายตลาดไปสู่อาเซียน

๔) ส่งเสริมและพัฒนาเศรษฐกิจฐานชีวภาพ (Bio Economy) ให้เป็นฐานรายได้ใหม่ที่สำคัญของภาค โดยมุ่งลงทุนสร้างเศรษฐกิจพื้นฐานของการวิจัยและนวัตกรรมระดับสูง ในลักษณะสหวิทยาการที่ใช้ทรัพยากรฐานชีวภาพ (พืช สัตว์ จุลินทรีย์) รวมถึงวัสดุเหลือทิ้งทางการเกษตร ของเสียและน้ำเสียจากโรงงานอุตสาหกรรม ฟาร์มปศุสัตว์ และชุมชน พัฒนาต่อยอดเป็นผลิตภัณฑ์ชีวภาพที่มีมูลค่าสูง ก่อให้เกิดความก้าวหน้าและนวัตกรรมในมิติใหม่ๆ ที่ส่งผลต่อการปฏิรูปภาคเกษตร อาหาร สาธารณสุขและการแพทย์ พลังงาน อุตสาหกรรมเคมี และภาคสังคม โดยพัฒนาให้นครราชสีมา ขอนแก่น อุบลราชธานี และสกลนคร เป็นศูนย์กลางอุตสาหกรรมเกษตร แปรรูป และอาหารแบบครบวงจร ส่งเสริมการแปรรูปสมุนไพรในพื้นที่จังหวัดสกลนคร มหาสารคาม สุรินทร์ อำนาจเจริญ และอุดรธานี โดยพัฒนาเทคโนโลยีการผลิตให้ได้มาตรฐาน GMP พัฒนาระบบรับรองผลิตภัณฑ์สมุนไพร และสร้างแบรนด์ เพื่อเพิ่มขีดความสามารถในการแข่งขันและส่งออก ส่งเสริมอุตสาหกรรมใหม่และธุรกิจแนวใหม่ในพื้นที่กลุ่มจังหวัดภาคตะวันออกเฉียงเหนือตอนกลาง กลุ่มจังหวัดภาคตะวันออกเฉียงเหนือตอนล่าง ๑ และตอนล่าง ๒ ด้วยการพัฒนาต่อยอดจากวัตถุดิบ และของเหลือทิ้งทางการเกษตร/อุตสาหกรรม และฐานความหลากหลายทางชีวภาพไปสู่ผลิตภัณฑ์มูลค่าสูง เช่น ชีวเภสัชภัณฑ์อาหาร อาหารสัตว์ในอนาคต โปรตีนทางเลือก ผลิตภัณฑ์อินทรีย์ พลาสติกชีวภาพ (bio-plastic) สารสกัดจากพืชมูลค่าสูง เอนไซม์หรืออาหารเสริมสุขภาพ จากจุลินทรีย์ เป็นต้น รวมทั้งสร้างความมั่นคงทางพลังงานระดับชุมชนจากการนำวัตถุดิบในชุมชน ของเหลือทิ้ง ทางทางการเกษตร ขยะครัวเรือน มาผลิตเป็นพลังงาน เพื่อใช้ภายในครัวเรือนหรือชุมชน และส่งเสริมการใช้พลังงานหมุนเวียนในระดับชุมชน

๕) ส่งเสริมและสนับสนุนธุรกิจ SMEs ธุรกิจ Startup และวิสาหกิจชุมชน ผลิตสินค้าอุปโภคบริโภค ในพื้นที่ เชื่อมโยงระเบียงเศรษฐกิจแนวตะวันออก - ตะวันตก ได้แก่ จังหวัดชัยภูมิ ขอนแก่น กาฬสินธุ์ ร้อยเอ็ดมุกดาหาร เพื่อการส่งออกสู่ประเทศเพื่อนบ้าน โดยเน้นอุตสาหกรรมสีเขียวและการใช้วัตถุดิบในพื้นที่ พัฒนาผู้ประกอบการรวมทั้งสนับสนุนความรู้ด้านกฎระเบียบที่เกี่ยวข้อง ส่งเสริมการเข้าถึงแหล่งเงินทุนที่เป็นธรรม การพัฒนาช่องทางการตลาดในต้นทุนที่ต่ำโดยใช้เทคโนโลยีสารสนเทศ เช่น E-Commerce, E-Marketing เป็นต้น

๖) ยกระดับมาตรฐานสินค้ากลุ่มผ้าไหม ผ้าฝ้าย ผ้าย้อมคราม และส่งเสริมพื้นที่ที่มีศักยภาพ ให้ก้าวไปสู่การเป็นศูนย์กลางแฟชั่นในระดับภูมิภาค อาทิ กาฬสินธุ์ ขอนแก่น ชัยภูมิ นครราชสีมา สุรินทร์ สกลนคร อุดรธานี หนองบัวลำภู และจังหวัดที่มีศักยภาพ เป็นต้น โดยส่งเสริมการพัฒนาคุณภาพสินค้า การออกแบบและตราสัญลักษณ์ พัฒนาเทคโนโลยีและงานศึกษาวิจัย สร้างนวัตกรรมเพิ่มมูลค่าพร้อมทั้งพัฒนาและยกระดับผลิตภัณฑ์ชุมชนอื่นๆ ยกระดับผู้ประกอบการและนักออกแบบรุ่นใหม่ให้มีทักษะ มีความรู้ ความสามารถทั้งการออกแบบ และการจัดการ เพื่อให้สินค้ามีความหลากหลายและทันสมัย สร้างความเชื่อมโยงระหว่างวิสาหกิจชุมชน และวิสาหกิจขนาดกลางและขนาดย่อม กับภาคอุตสาหกรรม และส่งเสริมการจับคู่ธุรกิจ เพื่อสร้างโอกาสทางธุรกิจ

๗) พัฒนาเมืองศูนย์กลางจังหวัดเป็นเมืองนำอยู่โดยจัดระบบสาธารณูปโภคสาธารณูปการที่มีคุณภาพ และให้เพียงพอต่อความต้องการของประชาชน และกิจกรรมเศรษฐกิจในเมือง จัดระบบบริการสังคมที่ได้มาตรฐานที่อยู่อาศัยของผู้มีรายได้น้อย ให้ความสำคัญต่อการผังเมืองการเพิ่มพื้นที่สีเขียว ความสะอาด และดูแลความปลอดภัยของประชาชน และรักษาความสมดุลของระบบนิเวศ มุ่งเน้นการเพิ่มประสิทธิภาพการใช้พลังงาน และสนับสนุนพลังงานสะอาด

๘) อนุรักษ์และส่งเสริมการฟื้นฟูทรัพยากรป่าไม้ให้คงความอุดมสมบูรณ์ และรักษาความหลากหลายทางชีวภาพของพื้นที่ต้นน้ำและป่าธรรมชาติที่สำคัญในพื้นที่จังหวัดเลย อุดรธานี สกลนคร ชัยภูมิ นครราชสีมา บุรีรัมย์ สุรินทร์ และศรีสะเกษ โดยกำหนดและทำเครื่องหมายแนวเขตพื้นที่อนุรักษ์ และพื้นที่ป่านอกเขตอนุรักษ์ให้ชัดเจน ส่งเสริมประชาชนมีส่วนร่วม

ร่วมในการฟื้นฟูปลูกป่าและป้องกันการบุกรุก เพื่อรักษาพื้นที่ป่าต้นน้ำ และป้องกันการชะล้างพังทลายของดินรวมถึงการอนุรักษ์พื้นที่ชุ่มน้ำ

๙) ส่งเสริมและสนับสนุนการศึกษาวิจัย เพื่อพัฒนาความรู้เทคโนโลยีนวัตกรรม และความคิดสร้างสรรค์ในการพัฒนาภาค โดยใช้ประโยชน์จากสถาบันการศึกษา หน่วยงานด้านการวิจัยพัฒนาที่กระจายตัวอยู่ในพื้นที่สร้างความเชื่อมโยงสถาบันการศึกษาและภาคเอกชน เพื่อพัฒนาเครือข่ายของอุตสาหกรรมในลักษณะคลัสเตอร์ สนับสนุนสถาบันการศึกษาหรือสถาบันวิจัยให้มีความพร้อมการวิจัยในขั้นประยุกต์ และทดลองเพิ่มขึ้น ทั้งการจัดทำผลิตภัณฑ์ต้นแบบ การทำวิจัยตลาด การทดสอบผลิตภัณฑ์ และโรงงานนำร่อง เพื่อให้สามารถแปลงงานวิจัยไปสู่การใช้ประโยชน์ในเชิงพาณิชย์ได้อย่างเป็นรูปธรรมมากขึ้น

ยุทธศาสตร์ที่ ๔ พัฒนาการท่องเที่ยวเชิงบูรณาการ

แนวทางการพัฒนา

๑) พัฒนาและส่งเสริมการท่องเที่ยวเชิงประเพณีวัฒนธรรมในทุกพื้นที่ โดยส่งเสริมชุมชนในการสร้างสรรค์กิจกรรม หรือเทศกาลประจำถิ่นในแต่ละเดือนในพื้นที่ต่างๆ โฆษณาประชาสัมพันธ์แก่นักท่องเที่ยวทั้งชาวไทยและต่างประเทศ เพื่อสร้างการรับรู้สินค้า บริการ แหล่งท่องเที่ยว ที่สะท้อนอัตลักษณ์ของชุมชนและเมืองเก่า ได้แก่ เมืองเก่าบุรีรัมย์ เมืองเก่าพิมาย เมืองเก่าสุรินทร์ เมืองเก่านครราชสีมา และเมืองเก่าสกลนคร พัฒนาแบรนด์และสื่อสารความแตกต่างของชุมชนต่างๆ ในรูปแบบการเล่าเรื่อง (Storytelling) ส่งเสริมการขายแพ็คเกจการท่องเที่ยว เพื่อกระตุ้นการท่องเที่ยวนอกฤดูกาล ส่งเสริมการตลาดแบบมีเป้าหมายเฉพาะกลุ่ม เช่น กลุ่มผู้สูงอายุ กลุ่มนักเรียนนักศึกษา กลุ่มผู้ปฏิบัติธรรม กลุ่มสุขภาพสตรี เป็นต้น

๒) พัฒนาและส่งเสริมการท่องเที่ยวอารยธรรมอีสานใต้ ในพื้นที่จังหวัดนครราชสีมา บุรีรัมย์ สุรินทร์ ศรีสะเกษ และอุบลราชธานี โดยบูรณาการจัดการแผนท่องเที่ยวในแต่ละจังหวัดที่ดึงดูดเด่นหรืออัตลักษณ์ของแต่ละพื้นที่มาสร้างเส้นทางท่องเที่ยวเชื่อมโยงแหล่งท่องเที่ยวในเขตอารยธรรมอีสานใต้ และเชื่อมโยงสู่ประเทศลาว กัมพูชา และเวียดนาม เพื่อเพิ่มระยะเวลาพำนัก และค่าใช้จ่ายเฉลี่ยต่อหัวของกลุ่มนักท่องเที่ยวคุณภาพทั้งชาวไทย และต่างประเทศ พัฒนาสินค้าและบริการที่มีจุดเด่นหรืออัตลักษณ์ที่สร้างจากทุนทางวัฒนธรรม เพื่อให้เกิดความจดจำและสร้างความโดดเด่นลอกเลียนได้ยาก พัฒนาบุคลากรและผู้ประกอบการการท่องเที่ยวให้เป็นมืออาชีพ รักษามาตรฐานการให้บริการ จัดทำแผนที่ท่องเที่ยวให้ท่องเที่ยวได้ตลอดทั้งปี พัฒนาระบบโลจิสติกส์ขนถ่ายนักท่องเที่ยวอย่างเป็นระบบไปสู่แหล่งท่องเที่ยวดูแลความปลอดภัยและสุขลักษณะให้นักท่องเที่ยว

๓) พัฒนาและส่งเสริมการท่องเที่ยววิถีชีวิตลุ่มน้ำโขง ในพื้นที่จังหวัดเลย หนองคาย บึงกาฬ นครพนม มุกดาหาร อำนาจเจริญ อุบลราชธานี และสกลนคร และพัฒนาเส้นทางเชื่อมโยงแหล่งท่องเที่ยว กับประเทศเพื่อนบ้าน อาทิ สี่เหลี่ยมวัฒนธรรมล้านช้าง เลย-อุบลราชธานี-หนองบัวลำภู-หนองคาย สปป.ลาว โดยพัฒนาแหล่งท่องเที่ยว สินค้าและบริการ ให้สอดคล้องกับกระแสนิยมการท่องเที่ยวเชิงวัฒนธรรม ของสองฝั่งโขง พัฒนากิจกรรมการท่องเที่ยวให้มีความหลากหลาย อาทิ การท่องเที่ยว/พักผ่อนชมทัศนียภาพ และวิถีชีวิตลุ่มแม่น้ำโขง (Leisure/Lifestyle) การท่องเที่ยวด้วยจักรยาน และการเดินทางแบบคาราวาน (Cycling/CaravanTours) การท่องเที่ยวเชิงมหกรรม (Festivals/Events) เป็นต้น พัฒนากันเชื่อมโยงระหว่างแหล่งท่องเที่ยว พัฒนาท่าเรือและการท่องเที่ยวทางน้ำให้ได้มาตรฐานความปลอดภัย ส่งเสริมการบริหารจัดการที่เกิดจากชุมชน เพื่อสร้างงานและรายได้ เน้นพัฒนาผู้ประกอบการด้านการจัดการ และทักษะทางภาษา เพื่อรองรับนักท่องเที่ยวต่างชาติที่เพิ่มขึ้น

๔) พัฒนาและส่งเสริมการท่องเที่ยวยุคก่อนประวัติศาสตร์ในจังหวัดขอนแก่น กาฬสินธุ์ อุบลราชธานี หนองบัวลำภู และชัยภูมิ โดยพัฒนาแหล่งท่องเที่ยวและพิพิธภัณฑ์ให้เป็นแหล่งเรียนรู้เชิงสร้างสรรค์และมีชีวิต ออกแบบการจัดแสดง จัดนิทรรศการ มัลติมีเดีย หรือกิจกรรมต่างๆ ให้ผู้ชมมีส่วนร่วมมีความสนุกสนานรื่นรมย์เสมอ (playandlearn) ทั้งภาษาไทยและต่างประเทศ เพื่อขยายฐานนักท่องเที่ยวที่สนใจศึกษาวิวัฒนาการของภาคตั้งแต่ยุคก่อนประวัติศาสตร์จนถึงปัจจุบัน ปลูกฝังให้เด็กเข้าพิพิธภัณฑ์ผ่านกิจกรรมทัศนศึกษาของโรงเรียนและนันทนาการของครอบครัว พัฒนาสินค้า/บริการ/ ของที่ระลึก

ปรับปรุงสิ่งอำนวยความสะดวกในแหล่งท่องเที่ยวให้ได้มาตรฐาน โฆษณาประชาสัมพันธ์อย่างต่อเนื่อง พัฒนาระบบขนส่งสาธารณะเข้าสู่แหล่งท่องเที่ยวเพื่อให้เข้าถึงได้ง่ายและกลับมาได้บ่อยครั้ง

๕) พัฒนาและส่งเสริมการท่องเที่ยวเชิงกีฬาในพื้นที่จังหวัดบุรีรัมย์ ศรีสะเกษ นครราชสีมา โดยส่งเสริมและสนับสนุนอุตสาหกรรมกีฬาให้ครอบคลุมทุกมิติ เพื่อสร้างมูลค่าเพิ่มทั้งจากการกีฬา และธุรกิจที่เกี่ยวข้อง อาทิ ธุรกิจการแข่งขันต่างๆ การผลิตอุปกรณ์/ชุดกีฬา/ของที่ระลึก สนามแข่งขัน อาหารเสริมและเครื่องดื่ม โรงแรม ร้านอาหาร การเดินทางและขนส่ง ประกันภัย สถาบันพัฒนากีฬาอาชีพทุกระดับ เป็นต้น ส่งเสริมการศึกษาในด้านเวชศาสตร์การกีฬา วิทยาศาสตร์การกีฬา และการบริหารจัดการธุรกิจกีฬา เพื่อผลิตบุคลากรรองรับการขยายตัวของอุตสาหกรรมกีฬา สนับสนุนการจัดมหกรรมกีฬานานาชาติ รวมทั้งส่งเสริมกิจกรรมทางการตลาด และการประชาสัมพันธ์เพื่อสร้างการรับรู้ให้กับนักท่องเที่ยว

๖) พัฒนาและส่งเสริมการท่องเที่ยวธรรมชาติในจังหวัดชัยภูมิ เลย นครราชสีมา อุบลราชธานี โดยส่งเสริมการท่องเที่ยวที่คำนึงถึงขีดความสามารถในการรองรับของระบบนิเวศ เพื่อให้เกิดความสมดุล และยั่งยืน มุ่งเน้นนักท่องเที่ยวคุณภาพเพื่อให้สอดคล้องกับกิจกรรมการท่องเที่ยวที่มุ่งเน้นให้เกิดความคุ้มค่าต่อประสบการณ์มากกว่าการท่องเที่ยวที่คุ้มค่าเงิน สนับสนุนให้คนไทยเดินทางมาท่องเที่ยวในพื้นที่มากขึ้นรวมทั้งให้ความรู้แก่นักท่องเที่ยวในการอนุรักษ์ทรัพยากรธรรมชาติ

๗) พัฒนาแหล่งท่องเที่ยวและสิ่งอำนวยความสะดวกให้ได้มาตรฐาน ดูแลความปลอดภัยให้นักท่องเที่ยว ประชาสัมพันธ์การท่องเที่ยวและพัฒนาเส้นทางการท่องเที่ยวที่เชื่อมโยงในลักษณะเครือข่าย เพื่อกระจายนักท่องเที่ยวจากเมืองหลักไปสู่ชุมชน และท้องถิ่น เชื่อมโยงกิจกรรมการท่องเที่ยวระหว่างภาคเอกชนกับชุมชน และท้องถิ่นทั้งในประเทศ และกับประเทศเพื่อนบ้าน ที่สอดคล้องกับความต้องการของนักท่องเที่ยวรวมทั้งพัฒนาทักษะฝีมือบุคลากรในภาคบริการและการท่องเที่ยว จัดฝึกอบรมมัคคุเทศก์ด้านภาษาต่างประเทศ นอกจากนี้พัฒนาสินค้า OTOP สินค้าวิสาหกิจชุมชน ของที่ระลึก ร้านอาหาร ที่พัก ให้มีคุณภาพดี ส่งเสริมการท่องเที่ยว เฉพาะกลุ่มตามความสนใจของนักท่องเที่ยว รวมถึงระบบการจัดการสิ่งแวดล้อมในแหล่งท่องเที่ยว

ยุทธศาสตร์ที่ ๕ ใช้โอกาสจากการพัฒนาโครงข่ายคมนาคมขนส่งที่เชื่อมโยงพื้นที่เศรษฐกิจหลักภาคกลาง และพื้นที่เขตพัฒนาพิเศษภาคตะวันออก (EEC) เพื่อพัฒนาเมืองและพื้นที่เศรษฐกิจใหม่ๆ ของภาค

แนวทางการพัฒนา

๑) เร่งพัฒนาโครงสร้างพื้นฐานขนาดใหญ่ที่เชื่อมโยงภาคกับพื้นที่เศรษฐกิจหลักภาคกลางและพื้นที่เขตพัฒนาพิเศษภาคตะวันออก (EEC) ให้แล้วเสร็จตามแผนแม่บทภายใต้ยุทธศาสตร์ชาติ อาทิ แผนการพัฒนารถไฟความเร็วสูงช่วง นครราชสีมา - หอนงคาย การพัฒนาโครงข่ายรถไฟทางคู่ช่วงขอนแก่น - หอนงคาย ช่วงจระ - อุบลราชธานี และโครงการทางหลวงพิเศษระหว่างเมือง และทางพิเศษช่วงระเบียบเศรษฐกิจ EWEC ด้านตะวันออก

๒) เร่งพัฒนาโครงข่ายระบบการคมนาคมขนส่งภายในภาคให้เป็นระบบที่สมบูรณ์ อาทิ การพัฒนารถไฟสายใหม่ (บ้านไผ่-นครพนม) โครงการพัฒนาท่าอากาศยานให้สามารถรองรับปริมาณความต้องการเดินทางและขนส่งสินค้าทางอากาศที่เพิ่มขึ้น (อุดรธานี อุบลราชธานี บุรีรัมย์ ร้อยเอ็ด นครราชสีมา ขอนแก่น เลย และสกลนคร) และขยายถนน ๔ ช่องจราจรเพื่อเพิ่มประสิทธิภาพทางหลวง

๓) พัฒนาเมืองขอนแก่นให้เป็นเมืองศูนย์กลางเศรษฐกิจการค้า การลงทุน การบริการสุขภาพ และศูนย์กลางการศึกษา โดยจัดทำแผนแม่บทพื้นที่ศูนย์กลางความเจริญ เช่น เขตอุตสาหกรรมเชิงนิเวศ เขตนวัตกรรม พื้นที่อนุรักษ์มรดกทางวัฒนธรรม และพื้นที่เปิดโล่ง เป็นต้น พัฒนาและปรับปรุงโครงสร้างพื้นฐานเชื่อมโยงกับระบบโครงสร้างพื้นฐานหลักที่เชื่อมโยงระหว่างภาค เร่งรัดพัฒนาระบบขนส่งรางเบาเมืองขอนแก่น พร้อมทั้งส่งเสริมระบบขนส่งสาธารณะในเมืองให้เชื่อมโยงระหว่างเมืองและระบบขนส่งอื่น

๔) พัฒนาพื้นที่รอบสถานีขนส่งระบบรางในเมืองที่มีศักยภาพที่สำคัญ อาทิ เมืองนครราชสีมา เมืองขอนแก่น และเมืองอุบลราชธานี โดยพัฒนาพื้นที่ในรูปแบบเมืองกระชับ ให้มีการใช้ประโยชน์ที่ดินแบบผสมผสานทั้งการทำงาน

การอยู่อาศัย และการนันทนาการล้อมรอบสถานี่ขนส่ง และพัฒนาพื้นที่บริเวณเมืองชายแดนที่มีศักยภาพ รวมทั้งบริเวณใกล้พื้นที่เขตเศรษฐกิจพิเศษชายแดน อาทิ นครพนม หนองคาย มุกดาหาร ให้มีความพร้อมสำหรับรองรับกิจกรรมทางเศรษฐกิจและสังคมที่เชื่อมโยงกับประเทศเพื่อนบ้าน และเป็นศูนย์กลางความเจริญในการกระจายความเจริญไปยังพื้นที่โดยรอบ

๕) พัฒนาอุตสาหกรรมต่อเนื่องจากการพัฒนาระบบคมนาคม โดยพัฒนาและยกระดับความเชี่ยวชาญของผู้ประกอบการอุตสาหกรรมซ่อมบำรุงและผลิตชิ้นส่วนอากาศยานและระบบรางที่ได้มาตรฐานและเป็นที่ยอมรับในระดับสากล พัฒนากำลังแรงงานและนวัตกรรมเพื่อเตรียมพร้อมรองรับการพัฒนาอุตสาหกรรมการบินในจังหวัดนครพนม ร้อยเอ็ด และขอนแก่น อุตสาหกรรมระบบรางในจังหวัดขอนแก่น นครราชสีมา และพัฒนาสถานีขนส่งสินค้าใน จังหวัดขอนแก่น นครราชสีมา และอุดรธานี

ยุทธศาสตร์ที่ ๖ พัฒนาความร่วมมือและใช้ประโยชน์จากข้อตกลงกับประเทศเพื่อนบ้าน ในการสร้างความเข้มแข็งทางเศรษฐกิจตามแนวชายแดนและแนวระเบียงเศรษฐกิจ

แนวทางการพัฒนา

๑) พัฒนาด่านชายแดน โดยพัฒนาโครงสร้างพื้นฐานบริเวณด่านศุลกากรให้เพียงพอ สนับสนุนการจัดการด่านพรมแดนแบบเบ็ดเสร็จ CIQ (Customs/Immigration/Quarantine) ให้ได้มาตรฐานสากล เร่งเชื่อมต่อระบบสารสนเทศภายในและระหว่างหน่วยงานเพื่อสามารถให้บริการ ณ จุดเดียว (National Single Window) เพิ่มอัตรากำลังเจ้าหน้าที่ให้เพียงพอ พัฒนาสิ่งอำนวยความสะดวกบริเวณจุดผ่อนปรนการค้าชายแดนที่มีศักยภาพ

๒) พัฒนาโครงสร้างพื้นฐานเชื่อมโยงชายแดน โดยเร่งก่อสร้างสะพานมิตรภาพไทย-ลาว แห่งที่ ๕ (บึงกาฬ-ปากซัน) พัฒนาเส้นทางใหม่เชื่อมโยงบึงกาฬ-อุดรธานี และรถไฟความเร็วสูงเพื่อเชื่อมโยงโครงข่ายเส้นทางคมนาคมระหว่างไทย ลาว เวียดนาม และจีน ให้มีความสะดวก ประหยัดเวลาและค่าใช้จ่ายในการเดินทาง

๓) พัฒนาพื้นที่เขตพัฒนาเศรษฐกิจพิเศษชายแดน มุกดาหาร นครพนม และหนองคาย เพื่อเสริมสร้างศักยภาพในการลงทุนและสร้างความร่วมมือกับประเทศเพื่อนบ้านในการพัฒนาเศรษฐกิจชายแดน พร้อมทั้งเร่งรัดการดำเนินงานโครงการและมาตรการสำคัญในเขตเศรษฐกิจพิเศษ ให้มีความพร้อมด้านโครงสร้างพื้นฐานและบริการ CIQ ที่ได้มาตรฐานสากล

ทิศทางการพัฒนากลุ่มจังหวัดและจังหวัด

(๑) กลุ่มภาคตะวันออกเฉียงเหนือตอนบน ๑ ประกอบด้วยอุดรธานี หนองคาย หนองบัวลำภู และเลย เน้นการพัฒนาพื้นฐานระบบนิเวศน์เพื่อรักษาสมดุลธรรมชาติ การปรับโครงสร้างการผลิตด้านการเกษตร การส่งเสริมการค้า การลงทุนและการท่องเที่ยว เชื่อมโยงกับประเทศเพื่อนบ้าน

(๒) กลุ่มภาคตะวันออกเฉียงเหนือตอนบน ๒ ประกอบด้วย สกลนคร นครพนม และมุกดาหาร เน้นให้ความสำคัญกับความร่วมมือทางเศรษฐกิจกับประเทศเพื่อนบ้าน เพิ่มประสิทธิภาพการผลิตสินค้าการเกษตร ส่งเสริมพื้นที่ชลประทาน การทำปศุสัตว์โดยเฉพาะโคเนื้อ

(๓) กลุ่มภาคตะวันออกเฉียงเหนือตอนกลาง ประกอบด้วย ขอนแก่น กาฬสินธุ์ มหาสารคาม และร้อยเอ็ด เน้นการพัฒนาโครงสร้างพื้นฐานของเมืองรองรับการเป็นศูนย์กลางการค้าบริการ และการลงทุนของภาค การใช้ประโยชน์พื้นที่ชลประทานให้เกิดประโยชน์สูงสุด การทำการเกษตรก้าวหน้า การเตรียมการรองรับอุตสาหกรรมพลังงานทดแทน (Ethanol) ควบคู่กับการเพิ่มประสิทธิภาพการผลิต

(๔) กลุ่มภาคตะวันออกเฉียงเหนือตอนล่าง ๑ ประกอบด้วย นครราชสีมา ชัยภูมิ บุรีรัมย์ และสุรินทร์ มุ่งเน้นการพัฒนากระบวนการผลิตให้เต็มศักยภาพ การเตรียมการรองรับอุตสาหกรรมพลังงานทดแทน (Ethanol) พัฒนาการท่องเที่ยวทั้งการท่องเที่ยวเชิงนิเวศน์และอารยธรรมขอมด้วยการสร้าง คุณค่าเพิ่ม และพัฒนาเส้นทาง

(๕) กลุ่มภาคตะวันออกเฉียงเหนือตอนล่าง ๒ ประกอบด้วย อุบลราชธานี ศรีสะเกษ ยโสธร และอำนาจเจริญ มุ่งเน้นการพัฒนาแหล่งน้ำและระบบบริหารจัดการเพื่อแก้ไขปัญหาหน้าท่วมและขาดแคลนน้ำการสร้างงานและรายได้จากการท่องเที่ยวให้มากขึ้น

กรอบทิศทางการพัฒนาภาคตะวันออกเฉียงเหนือ

สำนักงานพัฒนาเศรษฐกิจและสังคมแห่งชาติ ได้จัดทำแนวทางการแปลงยุทธศาสตร์การพัฒนภาค เมือง และพื้นที่เศรษฐกิจภายใต้แผนพัฒนาฯ ฉบับที่ ๑๒ เพื่อให้ส่วนราชการระดับต่างๆ นำไปประกอบการพิจารณาจัดทำแผนพัฒนาให้เป็นไปในแนวทางที่สอดคล้องกัน โดยสาระสำคัญของแนวทางการพัฒนาภาคตะวันออกเฉียงเหนือ มีดังนี้

แนวทางการพัฒนาภาคตะวันออกเฉียงเหนือ

แนวทางการพัฒนาหลัก	แนวทางการพัฒนารอง
๑. เพิ่มศักยภาพการผลิตสินค้าเกษตรไปสู่มาตรฐานเกษตรอินทรีย์และอาหารปลอดภัย	๑. พัฒนาพื้นที่ทุ่งกุลาร้องไห้ ให้เป็นแหล่งผลิตข้าวหอมมะลิคุณภาพสูง ๒. ส่งเสริมการปรับเปลี่ยนไปสู่สินค้าเกษตรชนิดใหม่ตามศักยภาพของพื้นที่ โดยส่งเสริมการปลูกพืชผักผลไม้ และไม้ดอก รวมทั้งส่งเสริมการเลี้ยงโคเนื้อ คุณภาพสูงและโคนม ๓. สนับสนุนเกษตรกรและสถาบันเกษตรกรให้พึ่งตนเองได้
๒. พัฒนาอุตสาหกรรมเกษตรแปรรูปไปสู่ผลิตภัณฑ์ที่มีมูลค่าเพิ่มสูง	๑. พัฒนาให้นครราชสีมาเป็นศูนย์กลางอุตสาหกรรมเกษตรแปรรูป และอาหารแบบครบวงจร ๒. ยกกระดับมาตรฐานสินค้ากลุ่มผ้าไหม ผ้าฝ้าย ผ้าอ้อมคราม และส่งเสริมพื้นที่ที่มีศักยภาพให้ก้าวไปสู่การเป็นศูนย์กลางแฟชั่น ในระดับภูมิภาค ๓. ส่งเสริมอุตสาหกรรมขนาดย่อม ผลิตสินค้าอุปโภคบริโภคในพื้นที่เชื่อมโยงระเบียบเศรษฐกิจด้านตะวันออก-ตะวันตก ๔. เพิ่มศักยภาพการผลิตพลังงานทดแทน
๓. ยกระดับการท่องเที่ยวเชิงประเพณี วัฒนธรรมอารยธรรมขอมยุคก่อนประวัติศาสตร์ธรรมชาติและกีฬาสู่นานาชาติ	๑. ส่งเสริมการท่องเที่ยว - เชิงประเพณีวัฒนธรรม - อารยธรรมขอม - วัฒนธรรมลุ่มน้ำโขงและสุขภาพ - ยุคก่อนประวัติศาสตร์ - เชิงกีฬา - ธรรมชาติ ๒. พัฒนาเส้นทางเชื่อมโยงแหล่งท่องเที่ยวกับประเทศเพื่อนบ้าน อาทิ สี่เหลี่ยมวัฒนธรรมล้านช้างเชื่อม สปป.ลาว
๔. เพิ่มประสิทธิภาพการบริหารจัดการน้ำเพื่อการพัฒนาที่ยั่งยืน	๑. พัฒนาแหล่งน้ำดิบและแหล่งน้ำธรรมชาติเพื่อเพิ่มประสิทธิภาพ การกักเก็บ ๒. พัฒนาแหล่งน้ำใหม่ในพื้นที่ลุ่มน้ำเลย ชี มูล และสร้างแหล่งกักเก็บ(แก้มลิง) อ่างเก็บน้ำ ฝาย และแหล่งน้ำขนาดเล็กในพื้นที่ที่เหมาะสม ในพื้นที่การเกษตร
๕. พื้นฟูทรัพยากรป่าไม้ให้คงความอุดมสมบูรณ์และรักษาความหลากหลายทางชีวภาพ ในพื้นที่ต้นน้ำ	-

๖. การพัฒนาเมืองสำคัญ	๑. พัฒนาเมืองให้เป็นเมืองศูนย์กลางการค้าการลงทุน การบริการสุขภาพและศูนย์กลางการศึกษา ๒. พัฒนาพื้นที่รอบสถานีขนส่งระบบรางในเมืองที่มีศักยภาพที่สำคัญรวมทั้งบริเวณใกล้เคียงพื้นที่เขตเศรษฐกิจพิเศษชายแดน
๗. การพัฒนาพื้นที่เศรษฐกิจพิเศษชายแดน	๑. ส่งเสริมและอำนวยความสะดวกการลงทุนในพื้นที่เขตพัฒนาเศรษฐกิจพิเศษชายแดน ๒. สนับสนุนและยกระดับการพัฒนากิจกรรมทางเศรษฐกิจ ที่เป็นมิตรกับสิ่งแวดล้อมและสอดคล้องกับศักยภาพของพื้นที่ ๓. ส่งเสริมให้ภาคประชาชนและภาคีการพัฒนาที่เกี่ยวข้องเข้ามามีส่วนร่วมและได้รับประโยชน์จากการพัฒนา ๔. บริหารจัดการทรัพยากรธรรมชาติและสิ่งแวดล้อมในพื้นที่เศรษฐกิจพิเศษชายแดนภายใต้กระบวนการมีส่วนร่วม

โครงการที่สำคัญ (Flagship Project)

- (๑) โครงการผลิตข้าวหอมมะลิอินทรีย์ในทุ่งกุลาร้องไห้เพื่อการส่งออก
- (๒) โครงการพัฒนาเมืองมุกดาหารเป็นประตูสู่อินโดจีน
- (๓) โครงการพัฒนาเส้นทางท่องเที่ยวอารยธรรมขอม
- (๔) โครงการจัดการผลิตเอทานอลในภาคอีสาน
- (๕) โครงการยกมาตรฐานการเรียนการสอนด้วยระบบศึกษาทางไกล
- (๖) โครงการเกษตรยั่งยืนเพื่อชุมชนเข้มแข็ง
- (๗) โครงการฟื้นฟูลุ่มน้ำชีตอนบนและลุ่มน้ำมูลตอนบนแบบบูรณาการเพื่อการผลิตที่ยั่งยืน

๓.๒) แผนพัฒนากลุ่มจังหวัดภาคตะวันออกเฉียงเหนือตอนล่าง ๒ พ.ศ.๒๕๖๑ - ๒๕๖๔

(ประกอบด้วย อุบลราชธานี ศรีสะเกษ ยโสธร และอำนาจเจริญ)

วิสัยทัศน์ อุตสาหกรรมเกษตรแปรรูป และเกษตรอินทรีย์เพิ่มมูลค่า การท่องเที่ยวเชิงคุณภาพ การค้าชายแดนได้มาตรฐานสากล

คำนิยาม

วิสัยทัศน์	ความหมาย
อุตสาหกรรมเกษตรแปรรูป และเกษตรอินทรีย์เพิ่มมูลค่า	การเพิ่มมูลค่าสินค้าเกษตรด้วยการแปรรูปผลผลิตการเกษตรในระดับอุตสาหกรรมด้วยความรู้ เทคโนโลยีนวัตกรรม และการทำเกษตรตามมาตรฐานเกษตรอินทรีย์
การท่องเที่ยวเชิงคุณภาพ	พัฒนาการท่องเที่ยวสำหรับกลุ่มนักท่องเที่ยวเชิงคุณภาพทั้งกลุ่มระดับกลาง-บน กลุ่มความสนใจพิเศษ โดยนำเสนอสินค้าและบริการที่มีคุณภาพ ควบคู่กับการสร้างมูลค่าเพิ่มให้กับสินค้าทางการท่องเที่ยว และสร้างการเดินทางเชื่อมโยงการท่องเที่ยว กับกลุ่มประเทศอาเซียน
การค้าชายแดนได้มาตรฐานสากล	การมีโครงสร้างพื้นฐานและสิ่งอำนวยความสะดวกตามระบบและมาตรฐานการค้าระหว่างประเทศ กฎหมาย ระเบียบ และข้อปฏิบัติมีความชัดเจนและเอื้อประโยชน์ต่อผู้ประกอบการ และการ

	ทำงานของเจ้าหน้าที่ที่เกี่ยวข้อง พนักงานและเจ้าหน้าที่ของรัฐ มีความรู้ ความเข้าใจในการปฏิบัติงานตามระบบ และมาตรฐาน การค้าระหว่างประเทศ รวมทั้งผู้ประกอบการมีศักยภาพในการ แข่งขันเพื่อการทำธุรกิจการค้าระหว่างประเทศ
--	---

พันธกิจ

- ๑) สร้างมูลค่าเพิ่มให้กับสินค้าเกษตรด้วยอุตสาหกรรมเกษตรแปรรูป และมาตรฐานเกษตรอินทรีย์
- ๒) พัฒนาสินค้าและบริการทางการท่องเที่ยว เพิ่มประสิทธิภาพการบริหารจัดการการท่องเที่ยวแบบบูรณาการ และ ส่งเสริมการตลาดเพื่อเป็นแหล่งท่องเที่ยวเชิงคุณภาพ
- ๓) สนับสนุนและส่งเสริมความเข้มแข็งให้แก่วิสาหกิจชุมชน สหกรณ์ ผู้ประกอบการ ในด้านการพัฒนาระบบสารสนเทศ ด้านการบริหารจัดการ และการพัฒนาระบบโลจิสติกส์เพื่อเชื่อมโยงธุรกิจการค้าสู่สากล

วัตถุประสงค์/เป้าประสงค์รวม

- ๑) พัฒนาอุตสาหกรรมเกษตรแปรรูป และผลิตสินค้าเกษตรตามมาตรฐานเกษตรอินทรีย์ เพื่อเพิ่มมูลค่า
- ๒) พัฒนาการท่องเที่ยวโดยยกระดับมูลค่าและคุณค่า เพื่อเพิ่มศักยภาพในการแข่งขัน
- ๓) พัฒนาวิสาหกิจชุมชน สหกรณ์ ผู้ประกอบการ เพื่อเพิ่มมูลค่าการค้าชายแดน
- ๔) ยกระดับคุณภาพชีวิตและความเป็นอยู่ของประชาชน
- ๕) เพิ่มทักษะและความรู้ให้ประชาชน
- ๖) ทรัพยากรธรรมชาติได้รับการอนุรักษ์และฟื้นฟูให้มีสภาพอุดมสมบูรณ์
- ๗) การพัฒนาและเสริมสร้างคนในทุกภาคส่วนให้มีความพร้อมและมีส่วนร่วมในการแก้ไขปัญหาด้านความมั่นคง

ตัวชี้วัดความสำเร็จตามเป้าหมายการพัฒนากลุ่มจังหวัด

- ๑) มูลค่าผลิตภัณฑ์มวลรวมกลุ่มจังหวัดภาคการเกษตรเพิ่มขึ้น ร้อยละ ๓ ต่อปี
- ๒) รายได้จากการท่องเที่ยวเพิ่มขึ้น ร้อยละ ๓ ต่อปี
- ๓) มูลค่าการค้าชายแดนเพิ่มขึ้น ร้อยละ ๒ ต่อปี
- ๔) ประชาชนเข้าร่วมโครงการ ได้รับการพัฒนาคุณภาพชีวิตดีขึ้น ร้อยละ ๘๐
- ๕) ทรัพยากรธรรมชาติที่ได้รับการพัฒนาและอนุรักษ์ฟื้นฟู ป้องกันและมีสภาพคงอยู่อย่างยั่งยืนเป้าหมาย ร้อยละ ๑๐๐ ต่อปี
- ๖) ความสุขของประชาชนและความปลอดภัยเพิ่มขึ้น ร้อยละ ๘๐

ประเด็นการพัฒนาของกลุ่มจังหวัด

กลุ่มจังหวัดภาคตะวันออกเฉียงเหนือตอนล่าง ๒ ได้กำหนดประเด็นยุทธศาสตร์การพัฒนากลุ่มจังหวัด ไว้ ๔ ประเด็น ยุทธศาสตร์ ตามลำดับความสำคัญ ดังนี้

- ประเด็นการพัฒนาที่ ๑ การส่งเสริมเกษตรอินทรีย์ การค้า การลงทุน และการท่องเที่ยว
- ประเด็นการพัฒนาที่ ๒ การพัฒนาทรัพยากรมนุษย์ สร้างโอกาส และความเสมอภาคทางสังคม
- ประเด็นการพัฒนาที่ ๓ การสร้างการเติบโตบนคุณภาพชีวิตที่เป็นมิตรต่อสิ่งแวดล้อม
- ประเด็นการพัฒนาที่ ๔ การเสริมสร้างความมั่นคง

ประเด็นการพัฒนาที่ ๑ การส่งเสริมเกษตรอินทรีย์ การค้า การลงทุน และการท่องเที่ยว

วัตถุประสงค์/แผนงาน

- ๑) เพิ่มมูลค่าข้าวหอมมะลิ พืชเศรษฐกิจ ปศุสัตว์ และประมง ด้วยอุตสาหกรรมเกษตรแปรรูป แปรสภาพ และ มาตรฐานสินค้าเกษตรอินทรีย์

- ๒) สนับสนุน และส่งเสริม ศักยภาพผู้ประกอบการเพื่อเชื่อมโยงธุรกิจการค้าการลงทุนสู่สากล
- ๓) การขยายฐานการตลาดการท่องเที่ยวเชิงคุณภาพ

เป้าหมายและตัวชี้วัด

- ๑) จำนวนแปลง ฟาร์ม และพื้นที่ผลิตข้าวหอมมะลิอินทรีย์และสินค้าเกษตรอินทรีย์อื่นๆ ที่ได้มาตรฐานเพิ่มขึ้น เป้าหมายรวม ๔ ปี ๑,๐๐๐,๐๐๐ ไร่
- ๒) ร้อยละของจำนวนผลิตภัณฑ์เกษตรแปรรูปที่รับรองมาตรฐานต่อจำนวนผลิตภัณฑ์เกษตรแปรรูป แปรสภาพของกลุ่มจังหวัด ที่ได้รับการตรวจจากหน่วยงานรับรองมาตรฐาน เป้าหมาย ๕ ปี ร้อยละ ๘๐
- ๓) ร้อยละที่เพิ่มขึ้นของมูลค่าการค้าผลิตภัณฑ์เกษตรแปรรูป และเกษตรอินทรีย์ เป้าหมาย ๕ ปี ร้อยละ ๑๐
- ๔) ร้อยละแรงงานที่เข้ารับการพัฒนามืออาชีพเพิ่มขึ้น เป้าหมาย ร้อยละ ๖๐ ต่อปี
- ๕) ร้อยละที่เพิ่มขึ้นของมูลค่าการค้าชายแดน เป้าหมาย ร้อยละ ๒ ต่อปี
- ๖) ร้อยละที่เพิ่มขึ้นของรายได้ทางการท่องเที่ยว ร้อยละ ๕ ต่อปี
- ๗) ร้อยละที่เพิ่มขึ้นของจำนวนนักท่องเที่ยว ร้อยละ ๓ ต่อปี

แนวทางการพัฒนา/กลยุทธ์

- ๑) ผลิตข้าวหอมมะลิ พืชเศรษฐกิจ ปศุสัตว์ และประมงของกลุ่มจังหวัดฯ ให้ได้ปริมาณ และมาตรฐานเกษตรอินทรีย์
- ๒) แปรรูปและแปรสภาพสินค้าเกษตร และสร้างนวัตกรรมผลิตภัณฑ์เกษตรแปรรูปในระดับอุตสาหกรรม
- ๓) ผลักดันกิจกรรมทางการตลาดของสินค้าเกษตรแปรรูปและเกษตรอินทรีย์
- ๔) การพัฒนาศักยภาพผู้ประกอบการและการสร้างเครือข่ายด้านการค้า การลงทุน ทั้งในและต่างประเทศ
- ๕) การพัฒนาโครงสร้างพื้นฐานด้านเครือข่ายการคมนาคมขนส่งและระบบโลจิสติกส์
- ๖) การสร้างกลไกและพัฒนาเครือข่ายความร่วมมือและบูรณาการการทำงานร่วมกันระหว่างภาครัฐ และเอกชนกับประเทศเพื่อนบ้าน
- ๗) พัฒนาแหล่งท่องเที่ยวเชื่อมโยงประเทศไทยเพื่อนบ้าน กิจกรรมการท่องเที่ยวรูปแบบใหม่ และผลิตภัณฑ์ชุมชนให้มีความหลากหลาย
- ๘) พัฒนาระบบโครงสร้างพื้นฐานและสิ่งอำนวยความสะดวกของแหล่งท่องเที่ยวที่ได้มาตรฐาน
- ๙) บูรณาการบริหารจัดการการท่องเที่ยวอย่างมีส่วนร่วม
- ๑๐) พัฒนาการประชาสัมพันธ์และการตลาดเชิงรุกกลุ่มนักท่องเที่ยวคุณภาพ

ประเด็นการพัฒนาที่ ๒ การพัฒนาทรัพยากรมนุษย์ สร้างโอกาส และความเสมอภาคทางสังคม

วัตถุประสงค์/แผนงาน

- ๑) ส่งเสริมด้านความยุติธรรม
- ๒) พัฒนาระบบบริการสุขภาพ
- ๓) ส่งเสริมพัฒนาคุณภาพชีวิตคนไทยทุกกลุ่มวัย
- ๔) ส่งเสริมคุณภาพการศึกษา

เป้าหมายและตัวชี้วัด

- ๑) ประชาชนได้รับบริการและเข้าถึงกระบวนการยุติธรรม ค่าเป้าหมายไม่น้อยกว่า ร้อยละ ๘๐ ต่อปี
- ๒) อัตราการฆ่าตัวตายลดลง ไม่เกิน ๖.๐ ต่อแสนประชากร
- ๓) ผู้พยายามฆ่าตัวตายไม่กลับมาทำร้ายตัวเองซ้ำภายใน ๑ ปี เป้าหมายรวม ๕ ปี ร้อยละ ๙๐
- ๔) ร้อยละของเด็ก ๐-๕ ปี มีพัฒนาการสมวัย ค่าเป้าหมาย ร้อยละ ๘๕ ต่อปี

๕) ร้อยละของผู้เข้าร่วมโครงการสามารถรับรู้และเข้าใจในศักยภาพของตนเองและสามารถตั้งเป้าหมายในชีวิตของตนเองได้ เป้าหมายรวม ๕ ปี ร้อยละ ๙๐

๖) แรงงานอิสระ ผู้สูงอายุ ผู้พิการ และผู้ด้อยโอกาส เข้าถึงบริการภาครัฐเพิ่มขึ้นไม่น้อยกว่า ร้อยละ ๘๐ ต่อปี

๗) เด็กไทยมีระดับสติปัญญาเฉลี่ย (IQ) ไม่ต่ำกว่า ๑๐๐ (โดยการวัดนักเรียนที่กำลังศึกษาอยู่ชั้น ป.๑ ในปีงบประมาณ ๒๕๖๔)

๘) ชาวคนไทยทุกคนได้รับโอกาสทางการศึกษาที่มีคุณภาพอย่างทั่วถึงและเท่าเทียม (ร้อยละ ๑๐๐ ต่อปี)

แนวทางการพัฒนา/กลยุทธ์

๑) การส่งเสริมและพัฒนาคุณภาพชีวิตผู้สูงอายุ ผู้พิการ และผู้ด้อยโอกาส

๒) การพัฒนาคุณภาพชีวิต สุขภาวะ การศึกษา และความเป็นอยู่ที่ดี

๓) การยกระดับศักยภาพแรงงานและพัฒนาอาชีพ

๔) การส่งเสริมด้านความยุติธรรมแก่ประชาชน

ประเด็นการพัฒนาที่ ๓ การสร้างการเติบโตบนคุณภาพชีวิตที่เป็นมิตรต่อสิ่งแวดล้อม

วัตถุประสงค์/แผนงาน

๑) พัฒนาและอนุรักษ์พื้นที่ชุ่มน้ำ พื้นที่ป่า และพื้นที่สีเขียว

๒) การพัฒนาการใช้พลังงานทดแทนกลุ่มจังหวัด

๓) การจัดการขยะในพื้นที่

๔) การผลิตทางการเกษตรที่เป็นมิตรต่อสิ่งแวดล้อม

เป้าหมายและตัวชี้วัด

๑) สัดส่วนประชากรที่เข้าถึงแหล่งน้ำเพิ่มขึ้น เป้าหมาย ร้อยละ ๒๕ ต่อปี

๒) สัดส่วนเกษตรกรที่ทำการเกษตรบริเวณที่พัฒนาและพื้นที่ชุ่มน้ำเพิ่มขึ้น เป้าหมาย ร้อยละ ๒๕ ต่อปี

๓) ส่งเสริมการปลูกไม้เศรษฐกิจและไม้มีค่า เพื่อเพิ่มพื้นที่สีเขียว เป้าหมาย ร้อยละ ๐.๒๐/ของพื้นที่กลุ่มจังหวัดฯ ต่อปี

๔) ร้อยละที่เพิ่มขึ้นของการใช้พลังงานทดแทน เป้าหมาย ร้อยละ ๑ ต่อปี

๕) ร้อยละของปริมาณขยะที่นำกลับมาใช้ประโยชน์ เป้าหมาย ร้อยละ ๑๐ ต่อปี

๖) ร้อยละที่เพิ่มขึ้นของพื้นที่การผลิตทางการเกษตรที่เป็นมิตรกับสิ่งแวดล้อม เป้าหมาย ร้อยละ ๒๕ ต่อปี

แนวทางการพัฒนา/กลยุทธ์

๑) ส่งเสริมกิจกรรมพัฒนาและอนุรักษ์พื้นที่ชุ่มน้ำ พื้นที่ปลูกต้นไม้ในพื้นที่เป้าหมาย

๒) ส่งเสริมการใช้พลังงานทดแทนในพื้นที่ เพื่อลดค่าใช้จ่ายและสร้างมูลค่าทางเศรษฐกิจในด้านต่างๆ

๓) ส่งเสริมการบริหารจัดการขยะมูลฝอยของเสียในพื้นที่และการนำไปใช้ให้เกิดประโยชน์

๔) ส่งเสริมการผลิตทางการเกษตรที่เป็นมิตรกับสิ่งแวดล้อมในลักษณะเกษตรกรรมยั่งยืน

ประเด็นการพัฒนาที่ ๔ การเสริมสร้างความมั่นคง

วัตถุประสงค์/แผนงาน

๑) สังคมมีความมั่นคงด้านความปลอดภัยในชีวิตและทรัพย์สิน

๒) ความสัมพันธ์ที่ดีกับประเทศเพื่อนบ้านและสถานการณ์ตามแนวชายแดนมีความสงบเรียบร้อย

๓) สังคมปลอดภัยเสถียร

๔) แรงงานต่างด้าวตามแนวชายแดนได้รับการบริหารจัดการที่เป็นธรรมและถูกต้องตามกฎหมาย

เป้าหมายและตัวชี้วัด

๑) จำนวนคดีด้านความปลอดภัยในชีวิตและทรัพย์สินลดลง ร้อยละ ๕

๒) จำนวนเหตุการณ์ (สังคม ความมั่นคง และสิ่งแวดล้อม) ที่อาจส่งผลกระทบต่อความสัมพันธ์เชิงลบกับเพื่อนบ้าน จำนวน ๐ ครั้ง หรือไม่เกิดขึ้นเลยต่อปี

- ๓) จำนวนหมู่บ้านชุมชนเข้มแข็งปลอดภัยเสถียรเพิ่มขึ้น จำนวน ๑๕ ชุมชน ภายในปี ๒๕๖๕
- ๔) ระดับความสำเร็จในการจัดประชุมหารือเสริมสร้างความร่วมมือด้านแรงงานระหว่างราชอาณาจักรไทย - สาธารณรัฐประชาธิปไตยประชาชนลาว - ราชอาณาจักรกัมพูชา จำนวน ๓ ครั้ง

แนวทางการพัฒนา/กลยุทธ์

- ๑) ส่งเสริมการดูแลความปลอดภัยในพื้นที่
- ๒) กระชับความสัมพันธ์กับประเทศเพื่อนบ้าน และการสอดส่องดูแลความเรียบร้อยตามพื้นที่ชายแดน
- ๓) บูรณาการป้องกัน ปราบปราม และบำบัด ปัญหายาเสพติดในพื้นที่
- ๔) เพิ่มประสิทธิภาพในการแก้ไขปัญหาแรงงานต่างด้าวเชิงบูรณาการ

๓.๓) แผนพัฒนาจังหวัด ๕ ปี (พ.ศ. ๒๕๖๑ - ๒๕๖๕) ฉบับทบทวน ปีงบประมาณ พ.ศ. ๒๕๖๕

เป้าหมายการพัฒนาจังหวัด

“เมืองน่าอยู่ทันสมัย ประตูกู้การค้าการลงทุน ท่องเที่ยวหลายมิติ เกษตรสู่สากล”

คำนิยาม

วิสัยทัศน์	ความหมาย
เมืองน่าอยู่ทันสมัย	- การพัฒนาเมืองให้มีระบบระเบียบ วินัย มีการวางผังเมืองที่เป็นเอกลักษณ์ ระบบขนส่งมวลชนภายในจังหวัดให้ทันสมัย เป็นเมืองอัจฉริยะ เพื่อสามารถเชื่อมโยงกับการคมนาคมหลัก ทั้งทางอากาศ ทางรถไฟ และทางถนน คุณภาพชีวิตของประชาชนทั้งในการใช้ชีวิตความเป็นอยู่ การศึกษา การสาธารณสุข และในด้านวัฒนธรรม ประเพณีอันดีงาม การเสริมสร้างความมั่นคง และความปลอดภัยในชีวิตและทรัพย์สินของประชาชน ทั้งจากปัญหาอาชญากรรม อุบัติภัย/ภัยธรรมชาติ ยาเสพติดฯ การแก้ปัญหาและการดูแลด้านทรัพยากรธรรมชาติและสิ่งแวดล้อม การพัฒนาปรับปรุง และเสริมสร้างระบบสาธารณูปโภค (เช่น ไฟฟ้า ประปา โทรศัพท์) ให้ครอบคลุมพื้นที่
ประตูกู้การค้าการลงทุน	- การส่งเสริมการค้าชายแดน การเป็นศูนย์กลางการค้า การลงทุน ในภูมิภาค และเมืองที่มีการเจริญเติบโตทางการค้าการลงทุน มีเส้นทางคมนาคมเป็นจุดระบายสินค้าทั้งส่งออกและนำเข้าที่ส่งเสริมการติดต่อการค้าการลงทุนในภูมิภาคนี้
ท่องเที่ยวหลายมิติ	- การมีการท่องเที่ยวที่หลากหลายและเป็นที่ยอมรับของนักท่องเที่ยว เช่น การท่องเที่ยวเชิงวัฒนธรรมประเพณี/การท่องเที่ยวทางธรรมชาติ/การท่องเที่ยวอื่นๆ ที่มนุษย์สร้างขึ้น เป็นต้น รวมทั้งมีการพัฒนาคุณภาพแหล่งท่องเที่ยวและกิจกรรมทางการท่องเที่ยว การส่งเสริมและยกระดับศักยภาพของบุคลากรทางการท่องเที่ยว ให้เกิดการมีส่วนร่วมในการบริหารจัดการการท่องเที่ยวระหว่างภาครัฐ เอกชนและชุมชน และสนับสนุนการขยายฐานตลาดนักท่องเที่ยวใหม่

เกษตรสู่สากล	- ยกระดับการผลิตและการแปรรูปสินค้าเกษตร เพื่อจำหน่ายในระดับสากล โดยใช้เทคโนโลยีและนวัตกรรม การสร้างเครือข่ายเกษตรกร ในการแลกเปลี่ยนเรียนรู้ ความรู้ ด้านการเกษตร เป็นมิตรกับสิ่งแวดล้อม เกษตรปลอดภัยปลอดภัยปลอดภัย เกษตรอินทรีย์ มีการเชื่อมโยงระหว่างเกษตรกรกับผู้บริโภค และการตลาดการเพิ่มมูลค่าผลผลิต (การแปรรูป)
---------------------	--

วัตถุประสงค์

- ๑) พัฒนาระบบผังเมือง โครงสร้างพื้นฐาน และสาธารณูปโภค ให้มีความทันสมัยรองรับการขยายตัวจากส่วนกลางและการใช้ชีวิตของประชาชนในจังหวัดให้มีความมั่นคง ปลอดภัย ในทุกมิติ
- ๒) ยกระดับคุณภาพชีวิตของประชาชนให้ได้มาตรฐาน และลดความเหลื่อมล้ำทางสังคม
- ๓) ส่งเสริมและพัฒนาให้จังหวัดเป็นเมืองศูนย์กลางการประชุมและทางการค้าการลงทุนในภูมิภาค
- ๔) พัฒนาการท่องเที่ยวบนฐานวัฒนธรรมและอัตลักษณ์ของชุมชน และยกระดับคุณภาพ ของบุคลากรทางการท่องเที่ยว
- ๕) ส่งเสริมการผลิตและแปรรูปสินค้าเกษตร โดยใช้เทคโนโลยีและนวัตกรรมสมัยใหม่ เพื่อสร้างรายได้และมูลค่าเพิ่ม

๖) ความมั่นคงในทุกมิติ ทั้งในด้านเศรษฐกิจ การค้าการลงทุน อาชีพ ฯลฯ

๗) การเสริมสร้างคุณภาพชีวิตและสิ่งแวดล้อม

๘) ส่งเสริมและพัฒนาให้จังหวัดเป็นเมืองอัจฉริยะ (Smart City)

เป้าหมายการพัฒนา

- ๑) จังหวัดอุบลราชธานี มีโครงสร้างพื้นฐาน ระบบสาธารณูปโภคที่มีคุณภาพและเป็นมิตรต่อสิ่งแวดล้อม
- ๒) ประชาชนทุกช่วงวัย ได้รับการพัฒนาศักยภาพ และมีคุณภาพชีวิตที่ดี
- ๓) การขยายตัวด้านเศรษฐกิจ การท่องเที่ยว การค้าการลงทุน การบริการ เกษตรกรรมและอุตสาหกรรมในทุกด้าน มีการเติบโตอย่างต่อเนื่องและกระจายสู่ประชาชนทุกระดับ การเพิ่มมูลค่าผลผลิตทางการเกษตร GPP ของจังหวัดอุบลราชธานีเพิ่มขึ้น

๔) เมืองแห่งโอกาสในทุกด้าน (การศึกษา, สาธารณสุข, กีฬา, ท่องเที่ยว, การค้าการลงทุนวัฒนธรรม ฯลฯ)

๕) เมืองแห่งการค้าชายแดน (Logistics)

๖) เมืองแห่งเกษตรอินทรีย์

๗) พัฒนาระบบเทคโนโลยีเมือง (Smart City)

๘) เมืองแห่งศูนย์กลางทางการประชุม (MICE City)

๙) เมืองแห่งความปลอดภัยในชีวิตและทรัพย์สิน

๑๐) พลังงานทางเลือกจากขยะมูลฝอย หรือพลังงานทดแทน

๑๑) เมืองแห่ง Sport City

ตัวชี้วัดความสำเร็จตามเป้าหมายการพัฒนาจังหวัด

- ๑) ผลสัมฤทธิ์มวลรวมของจังหวัดเพิ่มขึ้นอย่างต่อเนื่องทุกปี ร้อยละ ๑.๕ ต่อปี เป้าหมาย ๕ ปี ร้อยละ ๗.๕
- ๒) ร้อยละของรายได้ต่อหัวของประชากร (Per Capita : GPP) ในพื้นที่เพิ่มขึ้น เป้าหมาย ร้อยละ ๒.๕ ต่อปี
- ๓) ร้อยละของการทดสอบระดับชาติเฉลี่ย เพิ่มขึ้น ร้อยละ ๕ ต่อปี
- ๔) สถิติอาชญากรรมลดลง ร้อยละ ๒๕ ต่อปี

ประเด็นการพัฒนาของจังหวัดอุบลราชธานี

จังหวัดอุบลราชธานี ได้กำหนดประเด็นการพัฒนาจังหวัด ไว้ ๕ ประเด็นการพัฒนา ตามลำดับความสำคัญ ดังนี้
ประเด็นการพัฒนาที่ ๑ การพัฒนาเมืองน่าอยู่ทันสมัยให้เป็นเมืองอัจฉริยะ และเสริมสร้าง คุณภาพชีวิตของประชาชน

ประเด็นการพัฒนาที่ ๒ การส่งเสริมการค้าและการลงทุน

ประเด็นการพัฒนาที่ ๓ การส่งเสริมและการพัฒนาการท่องเที่ยวเชิงคุณภาพ

ประเด็นการพัฒนาที่ ๔ การยกระดับการผลิตและแปรรูปสินค้าเกษตรสู่สากล

ประเด็นการพัฒนาที่ ๕ การสร้างความมั่นคงและความปลอดภัยของประชาชน

ประเด็นการพัฒนาที่ ๑ การพัฒนาเมืองน่าอยู่ทันสมัยให้เป็นเมืองอัจฉริยะ และเสริมสร้าง

คุณภาพชีวิตของประชาชน

วัตถุประสงค์

๑) การสร้างเสริมพลเมืองให้มีสุขภาพและคุณภาพชีวิตที่ดี

๒) การพัฒนาและยกระดับคุณภาพทางการศึกษาทุกระดับให้มีคุณภาพ

๓) ระบบสาธารณสุขปลอดภัยพื้นฐาน และสิ่งอำนวยความสะดวก เพียงพอ ทันสมัย เป็นมิตรกับสิ่งแวดล้อมและสุขภาพ

๔) พัฒนาและใช้พลังงานที่เป็นมิตรกับสิ่งแวดล้อม

เป้าหมายและตัวชี้วัด

๑) ร้อยละผู้ป่วยโรคเบาหวานรายใหม่ ไม่เกินร้อยละ ๕ ต่อปี (ของผู้ป่วยที่มาตรวจรักษาพยาบาลทั้งจังหวัด)

๒) ร้อยละที่ลดลงของจำนวนครัวเรือนยากจนที่มีรายได้ต่ำกว่าเกณฑ์ จปฐ. ร้อยละ ๒.๕ ต่อปี

๓) ร้อยละของรายได้ต่อหัวของประชากร (Per Capita : GPP) ในพื้นที่เพิ่มขึ้นร้อยละ ๒.๕ ต่อปี

๔) ร้อยละของผลการทดสอบระดับชาติขั้นพื้นฐานเพิ่มขึ้น

๕) ร้อยละผลสัมฤทธิ์ทางการเรียนของผู้เรียนในแต่ละระดับชั้นเฉลี่ยทุกกลุ่มสาระการเรียนรู้

๖) ร้อยละของระยะทางเส้นทางคมนาคมที่ได้รับการยกระดับมาตรฐานทางที่เพิ่มขึ้น ร้อยละ ๓ ต่อปี เป้าหมาย ๕ ปี ร้อย

ละ ๑๕

๗) ร้อยละของปริมาณขยะมูลฝอยและขยะมูลฝอยตกค้างได้รับการจัดการอย่างถูกต้องตามหลักวิชาการเพิ่มขึ้น ร้อยละ

๕๐ ต่อปี

๘) ร้อยละของการเพิ่มสัดส่วนการใช้พลังงานหมุนเวียน พลังงานทดแทน พลังงานแสงอาทิตย์ เพิ่มขึ้นร้อยละ ๓ ต่อปี

เป้าหมาย ๕ ปี ร้อยละ ๑๕

แนวทางการพัฒนา

๑) พัฒนาระบบบริการสาธารณสุขเพื่อให้ประชาชนเข้าถึงได้ทุกกลุ่มวัย

๒) พัฒนาทรัพยากรมนุษย์ ในทุกช่วงวัย และสร้างโอกาสในการประกอบอาชีพให้มีรายได้ที่เพิ่มขึ้น มีหลักประกันทางสังคม และการเข้าถึงบริการของรัฐ อย่างทั่วถึงและเป็นธรรม

๓) พัฒนาระบบผังเมืองโครงสร้างพื้นฐาน การสาธารณสุขปลอดภัย และการระบายน้ำ ให้มีความทันสมัยและปลอดภัย

๔) ส่งเสริม สนับสนุนการวิจัยและพัฒนา เพื่อเป็นเมืองอัจฉริยะ (Smart City)

๕) การจัดการทรัพยากรธรรมชาติ พลังงานและสิ่งแวดล้อม ที่เป็นมิตรต่อเมืองอัจฉริยะ (Smart City)

๖) สร้างโอกาสการเข้าถึงบริการของรัฐอย่างทั่วถึงและเป็นธรรม

๗) สร้างโอกาสในการประกอบอาชีพเพื่อการมีรายได้ที่เพิ่มขึ้นของประชากรในจังหวัด

ประเด็นการพัฒนาที่ ๒ การส่งเสริมการค้าและการลงทุน

วัตถุประสงค์

- ๑) ส่งเสริมการผลิตและกระจายสินค้าเพื่อเป็นศูนย์กลางทางการค้า การลงทุนในภูมิภาค
- ๒) เชื่อมโยงการค้าการลงทุนในกลุ่มประเทศอาเซียน+๓
- ๓) ส่งเสริมผู้ประกอบการ/วิสาหกิจ ให้มีศักยภาพ

เป้าหมายและตัวชี้วัด

- ๑) มูลค่าการลงทุนเพิ่มขึ้น ร้อยละ ๐.๕ ต่อปี เป้าหมาย ๕ ปี ร้อยละ ๒.๕
- ๒) มูลค่าการค้าชายแดนเพิ่มขึ้น เป้าหมาย ๕ ปี ร้อยละ ๔
- ๓) รายได้จากการจำหน่ายผลิตภัณฑ์ชุมชนเพิ่มขึ้น ร้อยละ ๔ ต่อปี

แนวทางการพัฒนา

- ๑) พัฒนาโครงสร้างพื้นฐานและระบบการให้บริการโลจิสติกส์ (Logistics) เพื่อสนับสนุนการค้า การลงทุน
- ๒) พัฒนาผู้ประกอบการและแรงงานด้วยเทคโนโลยีและนวัตกรรม
- ๓) ยกกระตักการผลิตสินค้าและบริการให้ได้มาตรฐาน
- ๔) สร้างโอกาสเข้าถึงตลาดและขยายช่องทางการตลาดทั้งในและต่างประเทศ
- ๕) พัฒนาและยกระดับด้านการค้าชายแดนเพื่ออำนวยความสะดวกแก่นักลงทุนและผู้ประกอบการทั้งในและต่างประเทศ

ประเด็นการพัฒนาที่ ๓ การส่งเสริมและการพัฒนาการท่องเที่ยวเชิงคุณภาพ

วัตถุประสงค์

การส่งเสริมและการพัฒนาการท่องเที่ยวทางวัฒนธรรม ประเพณี และธรรมชาติ ให้มีความยั่งยืน เพื่อรองรับนักท่องเที่ยวชาวไทยและชาวต่างชาติ ตลอดทั้งปี

เป้าหมายและตัวชี้วัด

- ๑) ร้อยละที่เพิ่มขึ้นของรายได้จากการท่องเที่ยว ร้อยละ ๕ ต่อปี ค่าเป้าหมาย ๕ ปี ร้อยละ ๒๕
- ๒) ร้อยละที่เพิ่มขึ้นของจำนวนนักท่องเที่ยว ร้อยละ ๔ ต่อปี ค่าเป้าหมายรวม ๕ ปี ร้อยละ ๒๐
- ๓) จำนวนแหล่งท่องเที่ยวที่ได้รับการพัฒนาให้ได้มาตรฐาน จำนวน ๒ แห่งต่อปี เป้าหมาย ๕ ปี จำนวน ๑๐ แห่ง

แนวทางการพัฒนา

- ๑) พัฒนากิจกรรมและแหล่งท่องเที่ยวให้มีคุณภาพและความหลากหลาย
- ๒) พัฒนาโครงสร้างพื้นฐาน ระบบการให้บริการโลจิสติกส์ และสิ่งอำนวยความสะดวกเพื่อรองรับการท่องเที่ยว
- ๓) ยกกระตักการผลิตสินค้า การบริการและการท่องเที่ยวให้ได้มาตรฐาน เพื่อสร้างโอกาสและเพิ่มขีดความสามารถทางการแข่งขัน

๔) พัฒนาศักยภาพบุคลากรทางการท่องเที่ยวให้ได้มาตรฐาน

๕) ส่งเสริมการประชาสัมพันธ์และขยายฐานการตลาด เพื่อพัฒนาความร่วมมือทางการท่องเที่ยวทั้งในและต่างประเทศ

๖) ส่งเสริมการท่องเที่ยวเชิงอนุรักษ์ ท่องเที่ยวเชิงวัฒนธรรมท่องเที่ยวเชิงเกษตรท่องเที่ยวทางธรรมชาติ

๗) ส่งเสริมและพัฒนาแหล่งท่องเที่ยวให้ได้มาตรฐาน

ประเด็นการพัฒนาที่ ๔ การยกระดับการผลิตและแปรรูปสินค้าเกษตรสู่สากล

วัตถุประสงค์

- ๑) เพิ่มขีดความสามารถในการแข่งขันด้านการผลิตของสินค้าเกษตร
- ๒) เพิ่มมูลค่าสินค้าเกษตรด้วยการผลิตและการแปรรูปให้มีมาตรฐานโดยใช้เทคโนโลยีและนวัตกรรม

๓) พัฒนาเกษตรกรให้มีความเข้มแข็งพึ่งพาตนเองได้อย่างมั่นคงและยั่งยืนบนพื้นฐานของความพอเพียง
เป้าหมายและตัวชี้วัด

- ๑) มูลค่าผลิตภัณฑ์มวลรวมจังหวัดภาคการเกษตรเพิ่มขึ้นเฉลี่ย ร้อยละ ๓ ต่อปี เป้าหมาย ๕ ปี ร้อยละ ๑๕
- ๒) ร้อยละของครัวเรือนเกษตรกรที่นำหลักเศรษฐกิจพอเพียงมาใช้ในการเกษตร ร้อยละ ๓ ต่อปี
- ๓) ร้อยละเกษตรกรที่ผ่านเกณฑ์ Smart Farmer (เกษตรกรปราดเปรื่อง) เป้าหมาย ๕ ปี ร้อยละ ๔๐

แนวทางการพัฒนา

- ๑) เพิ่มผลผลิตทางการเกษตรทั้งด้านปริมาณและคุณภาพด้วยเทคโนโลยีและนวัตกรรม
- ๒) ส่งเสริมการเพิ่มมูลค่าผลผลิตสินค้าเกษตรและการแปรรูปให้ได้คุณภาพมาตรฐานสากล
- ๓) พัฒนา/ส่งเสริมศักยภาพเกษตรกรและผู้เกี่ยวข้องด้านการเกษตร
- ๔) ส่งเสริมเกษตรกรให้พัฒนาตนเองโดยใช้หลักแนวคิดของปรัชญาเศรษฐกิจพอเพียง
- ๕) เพิ่มศักยภาพเกษตรกรและผู้เกี่ยวข้องด้านการเกษตรให้เป็นเกษตรกรอัจฉริยะ (Smart Farmer)

ประเด็นการพัฒนาที่ ๕ การรักษาความมั่นคงของชาติและความปลอดภัยของประชาชน **วัตถุประสงค์**

๑) พิทักษ์รักษาและเทิดทูนสถาบันหลักของชาติ (ชาติ,ศาสนา,พระมหากษัตริย์) และสร้าง
ความปรองดองสมานฉันท์

- ๒) ประชาชนมีความมั่นคงปลอดภัยในชีวิตและทรัพย์สิน เสมอภาค เป็นธรรม
- ๓) พื้นที่ชายแดนมีความมั่นคงและมีความสัมพันธ์อันดีกับประเทศเพื่อนบ้าน
- ๔) สร้างความมั่นคงเศรษฐกิจ สังคม ทรัพยากรธรรมชาติและสิ่งแวดล้อม ให้มีความเข้มแข็ง

เป้าหมายและตัวชี้วัด

- ๑) สถิติอาชญากรรมลดลง ร้อยละ ๒๕ ต่อปี เป้าหมาย ๕ ปี ร้อยละ ๑๒๕
- ๒) สถิติของการจับกุมคดียาเสพติดเพิ่มขึ้น ร้อยละ ๖ ต่อปี เป้าหมาย ๕ ปี ร้อยละ ๓๐
- ๓) จำนวนกิจกรรมเพื่อพิทักษ์ รักษา และเทิดทูนสถาบันพระมหากษัตริย์และการสร้างความปรองดองสมานฉันท์ในพื้นที่
ประสบความสำเร็จ ร้อยละ ๑๐
- ๔) จำนวนครั้งในการจัดกิจกรรมที่เสริมสร้างความมั่นคงและความสัมพันธ์อันดีกับประเทศเพื่อนบ้าน ไม่น้อยกว่า ๒๕
ครั้งต่อปี
- ๕) จำนวนความตกลงทางเศรษฐกิจตามกรอบความร่วมมือด้านความมั่นคงทางเศรษฐกิจและสังคม ไม่น้อยกว่า ๕ ครั้งต่อ
ปี

แนวทางการพัฒนา

- ๑) ปลุกจิตสำนึกของคนในชาติเพื่อเทิดทูนสถาบันหลักของชาติและสร้างความปรองดองสมานฉันท์
- ๒) รักษาความสงบเรียบร้อย สร้างเสริมความปลอดภัยในชีวิตและทรัพย์สินของประชาชนในพื้นที่ และตามแนวชายแดน
- ๓) ส่งเสริมความสัมพันธ์อันดีและร่วมมือในการป้องกัน และแก้ไขปัญหาข้ามชาติซึ่งจะส่งผลกระทบต่อ
เศรษฐกิจและสังคมกับประเทศเพื่อนบ้าน

๔) ยุทธศาสตร์การพัฒนาขององค์กรปกครองส่วนท้องถิ่นในเขตจังหวัด

กรอบยุทธศาสตร์การพัฒนาขององค์กรปกครองส่วนท้องถิ่นจังหวัดอุบลราชธานี

**“ประชาชนมีคุณภาพชีวิตที่ดี ชุมชนเข้มแข็ง เป็นประตูกำหนดทิศทาง
การเกษตรมีศักยภาพ มีการพัฒนาอย่างสมดุล ยั่งยืน ตามแนวทางปรัชญาเศรษฐกิจพอเพียง”**

พันธกิจ

๑. พัฒนาระบบสาธารณสุขภูมิภาคและสาธารณสุขการที่ได้มาตรฐานบริการประชาชน
๒. ส่งเสริมและพัฒนาการประกอบอาชีพแก่ประชาชน
๓. ส่งเสริมการจัดการเรียนการสอนในระดับท้องถิ่น
๔. ส่งเสริมสถาบันครอบครัวให้ มีความเข้มแข็ง
๕. ส่งเสริมและพัฒนาระบบการป้องกัน การดูแล และการรักษาสุขภาพ แก่ประชาชน
๖. ส่งเสริมให้ประชาชนรู้จักสิทธิ หน้าที่ ตามกฎหมาย ในระบอบประชาธิปไตย
๗. ส่งเสริมและบูรณาการระบบการป้องกันและบรรเทาสาธารณภัย
๘. ส่งเสริมระบบการตรวจสอบการทำงานภาครัฐโดยภาคประชาชน
๙. ส่งเสริมให้เกิดการบูรณาการการทำงานของทุกภาคส่วน
๑๐. ส่งเสริมให้ภาคประชาชนเข้มแข็งและมี ส่วนร่วมในการพัฒนาท้องถิ่น
๑๑. บริหารจัดการการท่องเที่ยวของจังหวัด
๑๒. ส่งเสริมให้เกิดการลงทุนและการพาณิชย์กรรม
๑๓. บริหารจัดการทรัพยากรธรรมชาติและสิ่งแวดล้อมโดยการมีส่วนร่วมของชุมชน
๑๔. จัดให้มีระบบบริหารจัดการพื้นที่สาธารณะ
๑๕. อนุรักษ์ฟื้นฟู และเผยแพร่ ศิลปวัฒนธรรม จารีตประเพณี และภูมิปัญญาท้องถิ่น
๑๖. บริหารจัดการทรัพยากรขององค์กรปกครองส่วนท้องถิ่น

จุดมุ่งหมายเพื่อการพัฒนา

๑. ระบบโครงสร้างพื้นฐาน สาธารณูปโภคและสาธารณสุขการ เพียงพอต่อความต้องการของประชาชน
๒. ประชาชนมีความรู้ด้านการประกอบอาชีพ ด้วยภูมิปัญญาท้องถิ่นผสมผสานภูมิปัญญาสมัยใหม่
๓. โรงเรียนในสังกัดองค์กรปกครองส่วนท้องถิ่นมีการจัดการเรียนการสอนที่ได้มาตรฐานและสอดคล้องกับบริบทวิถีชีวิตของท้องถิ่น
๔. ครอบครัวอบอุ่นชุมชนเข้มแข็ง
๕. ประชาชนมีความรู้เรื่องการดูแลสุขภาพเบื้องต้นและการป้องกันโรคอย่างเป็นระบบ
๖. ประชาชนมีความรู้ปรัชญาอุดมการณ์ สิทธิและหน้าที่ของตนเองในระบอบประชาธิปไตย
๗. ศูนย์ประสานงานและบูรณาการข้อมูล ทรัพยากร ในการป้องกันและบรรเทาสาธารณภัย
๘. ความเข้มแข็งของภาคประชาสังคมและกระบวนการเรียนรู้ขององค์กรภาคประชาชน
๙. ระบบการทำงานที่สนับสนุนซึ่งกันและกันระหว่างองค์กรปกครองส่วนท้องถิ่น
๑๐. ชุมชนมีกระบวนการเรียนรู้ มีส่วนร่วม ในกระบวนการพัฒนาท้องถิ่นทุกระดับชั้น
๑๑. ศูนย์บูรณาการข้อมูลการท่องเที่ยวที่ทันสมัยและเป็นปัจจุบัน
๑๒. อุตสาหกรรมขนาดเล็ก กลุ่มอาชีพ ได้รับการส่งเสริมแบบครบวงจร(ความรู้ การผลิต การบริหาร การตลาด) ในการกำหนดทิศทางการจัดการทุกขั้นตอน
๑๓. ประชาชนมีองค์ความรู้ในทรัพยากรธรรมชาติและสิ่งแวดล้อม เกิดความตระหนักในการเข้ามามีส่วนร่วมในการกำหนดทิศทางการจัดการทุกขั้นตอน
๑๔. ความเป็นระบบของข้อมูลพื้นที่เป็นสาธารณะ ผู้รับผิดชอบ และการใช้สอยร่วมกันของประชาชน
๑๕. มีการจัดระบบการเรียนรู้ เผยแพร่ สืบทอด และอนุรักษ์ศิลปวัฒนธรรม จารีตประเพณี และภูมิปัญญาท้องถิ่น
๑๖. บริหารจัดการทรัพยากรขององค์กรปกครองส่วนท้องถิ่น แบบมุ่งผลสัมฤทธิ์

ยุทธศาสตร์การพัฒนาขององค์กรปกครองส่วนท้องถิ่นในเขตจังหวัด

ยุทธศาสตร์ที่ ๑ การพัฒนาโครงสร้างพื้นฐาน

- แนวทางที่ ๑ วางผังเมืองรองรับการขยายตัวของชุมชน
- แนวทางที่ ๒ พัฒนาระบบการคมนาคมขนส่งที่ได้มาตรฐาน
- แนวทางที่ ๓ พัฒนาระบบชลประทานให้ทั่วถึงและเพียงพอ
- แนวทางที่ ๔ ขยายเขตการบริการไฟฟ้า ประปา รองรับการพัฒนาของชุมชน
- แนวทางที่ ๕ พัฒนาระบบระบายน้ำที่ได้มาตรฐานและทั่วถึง

ยุทธศาสตร์ที่ ๒ การส่งเสริมคุณภาพชีวิต

- แนวทางที่ ๑ ส่งเสริมการผลิตพืชและสัตว์เศรษฐกิจของจังหวัด
- แนวทางที่ ๒ ส่งเสริมการประกอบอาชีพเสริมแก่ประชาชน
- แนวทางที่ ๓ ส่งเสริมการป้องกัน ดูแล และรักษา สุขภาพประชาชน
- แนวทางที่ ๔ ส่งเสริมสถาบันครอบครัวให้มีความเข้มแข็ง
- แนวทางที่ ๕ ส่งเสริมการจัดการเรียนการสอนในระดับท้องถิ่น

ยุทธศาสตร์ที่ ๓ การจัดระเบียบชุมชน สังคม และการรักษาความสงบเรียบร้อย

- แนวทางที่ ๑ บูรณาการการจัดระเบียบชุมชน สังคม และการรักษาความสงบเรียบร้อย

ของทุกภาคส่วน

- แนวทางที่ ๒ เสริมสร้างองค์ความรู้ประชาธิปไตย สิทธิ หน้าที่ และกฎหมาย แก่ประชาชน
- แนวทางที่ ๓ ส่งเสริมและบูรณาการระบบการป้องกันและบรรเทาสาธารณภัยของจังหวัด
- แนวทางที่ ๔ ส่งเสริมระบบการตรวจสอบการทำงานภาครัฐโดยประชาชน
- แนวทางที่ ๕ ส่งเสริมการรวมกลุ่มภาคประชาชนให้เข้มแข็ง

ยุทธศาสตร์ที่ ๔ การวางแผนการส่งเสริมการลงทุน พาณิชยกรรม และการท่องเที่ยว

- แนวทางที่ ๑ ส่งเสริมสนับสนุนการลงทุนให้เกิดแหล่งท่องเที่ยวใหม่
- แนวทางที่ ๒ พัฒนาศักยภาพด้านการบริการแก่นักท่องเที่ยว
- แนวทางที่ ๓ อนุรักษ์และพัฒนาทรัพยากรการท่องเที่ยวของส่วนรวม
- แนวทางที่ ๔ สร้างเอกลักษณ์ทางวัฒนธรรมเพื่อการท่องเที่ยว
- แนวทางที่ ๕ พัฒนาระบบบริหารจัดการในแหล่งท่องเที่ยวให้มีคุณภาพ
- แนวทางที่ ๖ ส่งเสริมการลงทุนและการพาณิชยกรรม

ยุทธศาสตร์ที่ ๕ การจัดการทรัพยากรธรรมชาติและสิ่งแวดล้อม

- แนวทางที่ ๑ บริหารจัดการทรัพยากรป่าไม้ ดินและน้ำ โดยการมีส่วนร่วมของชุมชน
- แนวทางที่ ๒ พัฒนาระบบการกำจัดขยะและน้ำเสียให้ถูกสุขลักษณะ โดยการมีส่วนร่วมของชุมชน
- แนวทางที่ ๓ ส่งเสริมให้ชุมชนปลอดมลภาวะ
- แนวทางที่ ๔ จัดให้มีระบบบริหารจัดการพื้นที่สาธารณะ

ยุทธศาสตร์ที่ ๖ การบริหารจัดการศิลปวัฒนธรรม จารีตประเพณี และภูมิปัญญาท้องถิ่น

- แนวทางที่ ๑ อนุรักษ์ ฟื้นฟู ส่งเสริม และเผยแพร่ ศิลปวัฒนธรรม จารีตประเพณี และภูมิปัญญาท้องถิ่น
- แนวทางที่ ๒ จัดให้มีศูนย์การเรียนรู้ และการอนุรักษ์ ด้านศิลปวัฒนธรรม จารีตประเพณี และภูมิปัญญาท้องถิ่น

ในชุมชน

- แนวทางที่ ๓ จัดให้มีศูนย์การเฝ้าระวังทางวัฒนธรรม โดยการมีส่วนร่วมของชุมชน

ยุทธศาสตร์ที่ ๗ การบริหารจัดการทรัพยากรขององค์กรปกครองส่วนท้องถิ่น

แนวทางที่ ๑ พัฒนาบุคลากรขององค์กรปกครองส่วนท้องถิ่น

แนวทางที่ ๒ พัฒนาระบบการบริหารงานขององค์กรปกครองส่วนท้องถิ่น

แนวทางที่ ๓ พัฒนาเครื่องมือ เครื่องจักรกลขององค์กรปกครองส่วนท้องถิ่น

แนวทางที่ ๔ พัฒนาระบบการบริหารงานเชิงบูรณาการขององค์กรปกครองส่วนท้องถิ่น

๒.ยุทธศาสตร์ขององค์กรปกครองส่วนท้องถิ่น องค์การบริหารส่วนตำบลโนนสว่าง

๒.๑ วิสัยทัศน์

“บ้านเมืองน่าอยู่ ทัศนกรรมเฟื่องฟู รอบรู้ข่าวสาร การเกษตรก้าวหน้า พัฒนาสู่อาเซียน”

๒.๒ ยุทธศาสตร์

ยุทธศาสตร์ที่ ๑ : การพัฒนาด้านโครงสร้างพื้นฐาน

ยุทธศาสตร์ที่ ๒ : การพัฒนาด้านเศรษฐกิจ

ยุทธศาสตร์ที่ ๓ : ด้านการศึกษา การพัฒนาด้านคุณภาพชีวิตและเสริมสร้างความเข้มแข็งของ

ชุมชน

ยุทธศาสตร์ที่ ๔ : การบริหารจัดการทรัพยากรธรรมชาติและสิ่งแวดล้อม

ยุทธศาสตร์ที่ ๕ : การบริหารจัดการบ้านเมืองที่ดี

๒.๓ เป้าประสงค์

เป้าประสงค์ ยุทธศาสตร์ที่ ๑ : มีโครงสร้างพื้นฐาน การคมนาคม สะดวก รวดเร็วและปลอดภัย ระบบสาธารณสุขภาคทั่วถึง ประชาชนได้รับความรวดเร็วสะดวกทันต่อสถานการณ์

เป้าประสงค์ ยุทธศาสตร์ที่ ๒ : ประชาชนมีอาชีพ มีรายได้พอเพียง และมีความมั่นคงทางเศรษฐกิจ

เป้าประสงค์ ยุทธศาสตร์ที่ ๓ : เพื่อประชาชนมีคุณภาพชีวิตที่ดี มีแหล่งเรียนรู้ มีภูมิคุ้มกัน รู้เท่าทันโลก ประชาชนมีสุขภาพอนามัยที่ดี

เป้าประสงค์ ยุทธศาสตร์ที่ ๔ : ชุมชนมีทรัพยากรธรรมชาติและสิ่งแวดล้อมที่สมดุลและยั่งยืน

เป้าประสงค์ ยุทธศาสตร์ที่ ๕ : ส่งเสริมการบริหารจัดการบ้านเมืองที่ดีและการกระจายอำนาจให้แก่องค์กร

ปกครองส่วนท้องถิ่น ตลอดจนเตรียมความพร้อมเพื่อการรองรับการให้บริการประชาชนที่เข้า มาใช้บริการขององค์กร

ประชาชนได้รับการด้วยความเป็นธรรม โปร่งใส มีส่วนร่วมในการพัฒนาท้องถิ่น

๒.๔ ตัวชี้วัด

ตัวชี้วัดยุทธศาสตร์ที่ ๑ : ๑. จำนวนถนนถนนภายในตำบลที่ได้รับมาตรฐานเพิ่มขึ้น

๒. จำนวนการขยายเขตไฟฟ้าที่มีคุณภาพเพิ่มขึ้น

๓. จำนวนการขยายเขตประปาที่เพิ่มขึ้น

๔. จำนวนแหล่งน้ำทางธรรมชาติที่สามารถใช้ประโยชน์ได้เพิ่มขึ้น

ตัวชี้วัดยุทธศาสตร์ที่ ๒ : ๑. ประชาชนมีอาชีพเสริมในช่วงว่างงาน

๒. ประชาชนมีเพิ่มรายได้เพิ่มขึ้น

๓. สร้างเศรษฐกิจในชุมชน

ตัวชี้วัดยุทธศาสตร์ที่ ๓ : ๑. ผลสัมฤทธิ์ทางการเรียนเฉลี่ยของนักเรียนในศูนย์พัฒนาเด็กเล็ก

อบต.โนนสว่างสูงขึ้น

๒. จำนวนกิจกรรมที่จัดการทางการศึกษาเพิ่มเติม
๓. ร้อยละของประชาชนในตำบลเข้าร่วมกิจกรรมศาสนา วัฒนธรรม ประเพณีเพิ่มขึ้น
๔. จำนวนของประชาชนที่ได้รับสวัสดิการเบี้ยยังชีพผู้สูงอายุ
๕. จำนวนประชาชนที่ได้รับเบี้ยยังชีพผู้พิการ
๖. จำนวนประชาชนได้รับเบี้ยชีพผู้ป่วยเอดส์
๗. จำนวนผู้พิการมีกำลังใจที่ดีในการใช้ชีวิตอยู่ในสังคม
๘. จำนวนประชาชนที่เข้าร่วมกิจกรรมกีฬา ใช้เวลาว่างให้เกิดประโยชน์ ห่างไกลยาเสพติด
๑๐. จำนวนประชาชนมีความรู้เกี่ยวกับกฎหมายที่จำเป็น

ตัวชี้วัดยุทธศาสตร์ที่ ๔ : ๑. ประชาชนมีการร่วมอนุรักษ์ทรัพยากรธรรมชาติในชุมชน

๒. ชุมชนการบริหารจัดการด้านขยะมูลฝอย/สิ่งปฏิกูล
๓. มีลานชุมชนเพื่อทำกิจกรรม/พักผ่อนหย่อนใจในชุมชน

ตัวชี้วัดยุทธศาสตร์ที่ ๕ : ๑. บริหารจัดการองค์กรให้มีประสิทธิภาพ โปร่งใส ตามหลักการบริหารกิจการบ้านเมืองที่ดี

๒. ส่งเสริมการมีส่วนร่วมของประชาชนในการพัฒนาท้องถิ่น ตามระบอบประชาธิปไตยอันมีพระมหากษัตริย์เป็นประมุข
๓. มีจัดหาเครื่องมือเครื่องใช้ เทคโนโลยีที่ทันสมัย เพื่อเพิ่มประสิทธิภาพในการปฏิบัติราชการและการให้บริการประชาชน

๒.๕ ค่าเป้าหมาย

ค่าเป้าหมายที่ ๑ เพื่อให้มีโครงสร้างพื้นฐานและเพิ่มความสะดวกในการสัญจรไปมาของประชาชนทั่วไประบบสาธารณูปโภคทั่วถึง

ค่าเป้าหมายที่ ๒ เพื่อผลิตสินค้าทางการเกษตรให้ได้มาตรฐาน และแปรรูปสินค้าเพื่อเพิ่มมูลค่า

ค่าเป้าหมายที่ ๓ เพื่อการศึกษา การพัฒนาด้านคุณภาพชีวิตและเสริมสร้างความเข้มแข็งของชุมชนเพิ่มขึ้น

ค่าเป้าหมายที่ ๔ เพื่อการบริหารจัดการทรัพยากรธรรมชาติและสิ่งแวดล้อมของชุมชน ในตำบลเพิ่มขึ้น

ค่าเป้าหมายที่ ๕ เพื่อเพื่อให้มีบุคลากรที่มีศักยภาพรองรับการเปลี่ยนแปลงพร้อมให้บริการประชาชน

๒.๖ กลยุทธ์

กลยุทธ์ที่ ๑

๑. ก่อสร้าง/ปรับปรุง/ซ่อมแซม บำรุงรักษา และพัฒนาเส้นทางคมนาคมให้ได้ทั่วถึง
๒. ก่อสร้าง/ปรับปรุง/ซ่อมแซม บำรุงรักษา ระบบสาธารณูปโภค และการบริหารจัดการน้ำ
๓. วางแผนด้านการผังเมือง และการควบคุมอาคาร

กลยุทธ์ที่ ๒

๑. ส่งเสริม สนับสนุน พัฒนาอาชีพและพัฒนาผลิตภัณฑ์ OTOP ของประชาชนในท้องถิ่น
๒. ส่งเสริมและให้ความรู้แก่ประชาชนในการประกอบอาชีพ
๓. ส่งเสริมให้ประชาชนมีส่วนร่วมในการบริหารจัดการด้านการเกษตรในตำบล

กลยุทธ์ที่ ๓

๑. ส่งเสริมสนับสนุนการศึกษาศุนย์พัฒนาเด็กเล็ก การศึกษาในระบบ นอกระบบและการศึกษาตามอัธยาศัย
๒. ส่งเสริมสนับสนุนกิจกรรมทางศาสนา อนุรักษ์ ฟื้นฟู ศิลปวัฒนธรรม ประเพณี และภูมิปัญญาท้องถิ่น
๓. ส่งเสริมสวัสดิการสังคมและสังคมสงเคราะห์ พัฒนาผู้ด้อยโอกาส ผู้พิการ ผู้สูงอายุ เด็ก และเยาวชน
๔. ส่งเสริมสนับสนุนกิจกรรมด้านการกีฬาและนันทนาการ
๕. ส่งเสริมและพัฒนาด้านสาธารณสุข เสริมสร้างสุขภาพอนามัยของประชาชน การป้องกันและระงับการระบาดของโรคติดต่อ และโรคไม่ติดต่อ

๖. ส่งเสริม สนับสนุนการป้องกัน ปราบปราม และบำบัดยาเสพติด
๗. ส่งเสริมการจัดระเบียบชุมชน การรักษาความสงบเรียบร้อยและความปลอดภัยในชีวิตและทรัพย์สิน

กลยุทธ์ที่ ๔

๑. คุ้มครองดูแลและบำรุงรักษาแหล่งน้ำตามธรรมชาติ ทรัพยากรป่าไม้ และสัตว์ป่า
๒. อนุรักษ์ ฟื้นฟู สร้างจิตสำนึกรักและหวงแหนทรัพยากรธรรมชาติและสิ่งแวดล้อมในชุมชน
๓. การบริหารจัดการด้านขยะมูลฝอย/สิ่งปฏิกูล
๔. ก่อสร้าง/ปรับปรุง/พัฒนา สถานที่พักผ่อนหย่อนใจในตำบล

กลยุทธ์ที่ ๕

๑. บริหารจัดการองค์กรให้มีประสิทธิภาพ โปร่งใส ตามหลักการบริหารกิจการบ้านเมืองที่ดี
๒. ส่งเสริมการมีส่วนร่วมของประชาชนในการพัฒนาท้องถิ่น ตามระบอบประชาธิปไตยอันมีพระมหากษัตริย์เป็นประมุข
๓. ปรับปรุง พัฒนา จัดหาเครื่องมือเครื่องใช้ เทคโนโลยีที่ทันสมัย เพื่อเพิ่มประสิทธิภาพในการปฏิบัติราชการ และการให้บริการประชาชน
๔. ส่งเสริมและพัฒนาบุคลากรท้องถิ่น ให้มีศักยภาพและประสิทธิภาพในการปฏิบัติราชการ
๕. ส่งเสริม สนับสนุนการพัฒนาประชาธิปไตยภาคพลเมือง การพัฒนาศักยภาพผู้นำชุมชน และประชาชนทั่วไป

๒.๗ จุดยืนทางยุทธศาสตร์ตำบลโนนสวาง

จากประเด็นความเชื่อมโยงยุทธศาสตร์ที่สำคัญของแผนพัฒนาเศรษฐกิจและสังคมแห่งชาติฉบับที่ 12 ยุทธศาสตร์ชาติ และยุทธศาสตร์จังหวัด จะเห็นได้ว่ามีความเชื่อมโยงกันอย่างชัดเจนในการนำมาเป็นแนวทางกำหนดประเด็นยุทธศาสตร์การพัฒนาขององค์กรปกครองส่วนท้องถิ่น ซึ่งการกำหนดประเด็นยุทธศาสตร์การพัฒนาที่ชัดเจนจะเป็นการเตรียมการพัฒนา เป็นการนำภูมิคุ้มกันที่มีอยู่ พร้อมทั้งเร่งสร้างภูมิคุ้มกันในท้องถิ่นให้เข้มแข็งขึ้น เพื่อเตรียมความพร้อมคน สังคม และระบบเศรษฐกิจของชุมชนให้สามารถปรับตัวรองรับผลกระทบจากการสภาวะการณ์เปลี่ยนแปลงได้อย่างเหมาะสม โดยให้ความสำคัญกับการพัฒนาคน สังคมเศรษฐกิจภายในชุมชนให้มีคุณภาพ ใช้ทรัพยากรที่มีอยู่ภายในชุมชนอย่างคุ้มค่าและเกิดประโยชน์สูงสุด รวมทั้งสร้างโอกาสทางเศรษฐกิจด้วยฐานความรู้ เทคโนโลยี นวัตกรรม และความคิดสร้างสรรค์ บนพื้นฐานการผลิตและการบริโภคที่เป็นมิตรต่อสิ่งแวดล้อม ซึ่งจะนำไปสู่การพัฒนาเพื่อประโยชน์สุขที่ยั่งยืนของชุมชนตามหลักปรัชญาของเศรษฐกิจพอเพียง องค์การบริหารส่วนตำบลโนนสวาง จึงได้กำหนดจุดยืนทางยุทธศาสตร์ (Positioning) คือ เป็นเมืองน่าอยู่ สาธารณูปโภคขั้นพื้นฐานครอบคลุมทุกพื้นที่ มีภูมิคุ้มกันทางสังคมเพื่อให้ชุมชนมีรากฐานที่เข้มแข็ง

๒.๘ ความเชื่อมโยงของยุทธศาสตร์ในภาพรวม

๒.๘.๑ แผนยุทธศาสตร์ชาติ ๒๐ ปี

๑. ยุทธศาสตร์ที่ ๑ : เศรษฐกิจและสังคมไทยมีการพัฒนาอย่างมั่นคงและยั่งยืน
๒. ยุทธศาสตร์ที่ ๒ : เศรษฐกิจขยายตัวด้วยการค้าส่งค้าปลีกและเศรษฐกิจดิจิทัลที่เข้มข้นขึ้น
๓. ยุทธศาสตร์ที่ ๓ : คนไทยมีศักยภาพและสามารถปรับตัวรองรับบริบทการพัฒนาในอนาคต
๔. ยุทธศาสตร์ที่ ๔ : สังคมไทยมีความเป็นธรรม มีความเหลื่อมล้ำน้อย
๕. ยุทธศาสตร์ที่ ๕ : เศรษฐกิจและสังคมพัฒนาอย่างเป็นมิตรกับสิ่งแวดล้อม
๖. ยุทธศาสตร์ที่ ๖ : ระบบการบริหารภาครัฐมีประสิทธิภาพ ทันสมัย รับผิดชอบ โปร่งใส ตรวจสอบได้ และประชาชนมีส่วนร่วม

๒.๘.๒ แผนพัฒนาเศรษฐกิจและสังคมแห่งชาติ ฉบับที่ ๑๒

- ยุทธศาสตร์ที่ ๑ : การเสริมสร้างและพัฒนาศักยภาพทุนมนุษย์
- ยุทธศาสตร์ที่ ๒ : การสร้างความเป็นธรรมและลดความเหลื่อมล้ำในสังคม
- ยุทธศาสตร์ที่ ๓ : การสร้างความเข้มแข็งทางเศรษฐกิจและแข่งขันได้อย่างยั่งยืน
- ยุทธศาสตร์ที่ ๔ : การเติบโตที่เป็นมิตรกับสิ่งแวดล้อมเพื่อการพัฒนาอย่างยั่งยืน
- ยุทธศาสตร์ที่ ๕ : การเสริมสร้างความมั่นคงแห่งชาติเพื่อการพัฒนาประเทศสู่ความมั่งคั่งและยั่งยืน
- ยุทธศาสตร์ที่ ๖ : การบริหารจัดการในภาครัฐ การป้องกันการทุจริตประพฤติมิชอบและธรรมาภิบาลในสังคมไทย
- ยุทธศาสตร์ที่ ๗ : การพัฒนาโครงสร้างพื้นฐานและระบบโลจิสติกส์
- ยุทธศาสตร์ที่ ๘ : การพัฒนาวิทยาศาสตร์ เทคโนโลยี วิจัย และนวัตกรรม
- ยุทธศาสตร์ที่ ๙ : การพัฒนาภาค เมือง และพื้นที่เศรษฐกิจ
- ยุทธศาสตร์ที่ ๑๐ : ความร่วมมือระหว่างประเทศเพื่อการพัฒนา

๒.๘.๓ ยุทธศาสตร์กลุ่มจังหวัดภาคตะวันออกเฉียงเหนือตอนล่างที่ ๒ (อุบลราชธานี ศรีสะเกษ ยโสธรอำนาจเจริญ)

- ยุทธศาสตร์ที่ ๑ : การพัฒนาคุณภาพและเพิ่มมูลค่าข้าวหอมมะลิสู่ความต้องการของตลาด
- ยุทธศาสตร์ที่ ๒ : พัฒนาคุณภาพการท่องเที่ยวให้ได้ระดับมาตรฐานและยั่งยืน
- ยุทธศาสตร์ที่ ๓ : พัฒนาระบบสนับสนุนการบริหารจัดการธุรกิจการค้าและเพิ่มมูลค่าการค้าชายแดนครบวงจรและได้มาตรฐานสากล

๒.๘.๔ ยุทธศาสตร์จังหวัดอุบลราชธานี

- ยุทธศาสตร์ที่ ๑ : การพัฒนาคุณภาพชีวิตที่ดีและเสริมสร้างความเข้มแข็งของชุมชน
- ยุทธศาสตร์ที่ ๒ : การบริหารจัดการทรัพยากรธรรมชาติและสิ่งแวดล้อม
- ยุทธศาสตร์ที่ ๓ : การส่งเสริมการค้า การลงทุน และท่องเที่ยว
- ยุทธศาสตร์ที่ ๔ : การพัฒนาการเกษตรและการแปรรูปสินค้าเกษตร
- ยุทธศาสตร์ที่ ๕ : การพัฒนาระบบบริหารงานแบบมุ่งผลสัมฤทธิ์
- ยุทธศาสตร์ที่ ๖ : การเสริมสร้างและรักษาความมั่นคง

๒.๘.๕ ยุทธศาสตร์การพัฒนาขององค์กรปกครองส่วนท้องถิ่นในเขตจังหวัดอุบลราชธานี(อบจ.อุบลราชธานี)

- ๑.ด้านโครงสร้างพื้นฐาน
- ๒.ด้านส่งเสริมคุณภาพชีวิต
- ๓.ด้านการจัดระเบียบชุมชนสังคมและการรักษาความสงบเรียบร้อย
- ๔.ด้านการวางแผนการส่งเสริมการลงทุนพาณิชย์ยกรรม และการท่องเที่ยว
- ๕.ด้านการจัดการทรัพยากรธรรมชาติและสิ่งแวดล้อม

๖.ด้านศิลปวัฒนธรรม จรรีตประเพณี และภูมิปัญญาท้องถิ่น

๗.ด้านการบริหารจัดการทรัพยากรขององค์กรปกครองส่วนท้องถิ่น

๒.๘.๖ ยุทธศาสตร์ขององค์การบริหารส่วนตำบลโนนสว่าง

ยุทธศาสตร์ที่ ๑ : การพัฒนาด้านโครงสร้างพื้นฐาน

ยุทธศาสตร์ที่ ๒ : การพัฒนาด้านเศรษฐกิจ

ยุทธศาสตร์ที่ ๓ : ด้านการศึกษา การพัฒนาด้านคุณภาพชีวิตและเสริมสร้างความเข้มแข็ง

ยุทธศาสตร์ที่ ๔ : การบริหารจัดการทรัพยากรธรรมชาติและสิ่งแวดล้อม

ยุทธศาสตร์ที่ ๕ : การบริหารจัดการบ้านเมืองที่ดี

๘) ความเชื่อมโยงของยุทธศาสตร์ในภาพรวม

ยุทธศาสตร์ที่ ๑ การพัฒนาโครงสร้างพื้นฐาน

ยุทธศาสตร์	ความเชื่อมโยง
๑) ยุทธศาสตร์องค์การบริหารส่วนตำบลโนนสว่าง	ยุทธศาสตร์ที่ ๑ - การพัฒนาโครงสร้างพื้นฐาน
๒) ยุทธศาสตร์การพัฒนาขององค์กรปกครองส่วนท้องถิ่นในเขตจังหวัด	ยุทธศาสตร์ที่ ๑ - การพัฒนาโครงสร้างพื้นฐาน
๓) แผนพัฒนาจังหวัดอุบลราชธานี ๕ ปี (พ.ศ. ๒๕๖๑ - ๒๕๖๕)	ประเด็นการพัฒนาที่ ๑ - การพัฒนาเมืองน่าอยู่ทันสมัยให้เป็นเมืองอัจฉริยะและเสริมสร้างคุณภาพชีวิตของประชาชน
๔) แผนพัฒนาภูมิภาคตะวันออกเฉียงเหนือตอนล่าง ๒ (พ.ศ. ๒๕๖๑ - ๒๕๖๕)	ประเด็นการพัฒนาที่ ๑ - การส่งเสริมเกษตรอินทรีย์ การค้า การลงทุน และการท่องเที่ยว
๕) แผนพัฒนาภาคตะวันออกเฉียงเหนือ ในช่วงแผนพัฒนาเศรษฐกิจและสังคมแห่งชาติ ฉบับที่ ๑๒ (พ.ศ. ๒๕๖๐ - ๒๕๖๔)	ยุทธศาสตร์ที่ ๑ - บริหารจัดการน้ำให้เพียงพอต่อการพัฒนาเศรษฐกิจและคุณภาพชีวิตอย่างยั่งยืน ยุทธศาสตร์ที่ ๕ - การใช้โอกาสจากการพัฒนาโครงข่ายคมนาคมขนส่งที่เชื่อมโยงพื้นที่เศรษฐกิจหลักภาคกลาง และพื้นที่ระเบียงเศรษฐกิจภาคตะวันออก (EEC) เพื่อพัฒนาเมือง และพื้นที่เศรษฐกิจใหม่ๆ ของภาค
๖) แผนพัฒนาเศรษฐกิจและสังคมแห่งชาติ ฉบับที่ ๑๒ (พ.ศ. ๒๕๖๐ - ๒๕๖๔)	ยุทธศาสตร์ที่ ๗ - การพัฒนาโครงสร้างพื้นฐานและระบบโลจิสติกส์

๗) ยุทธศาสตร์ชาติ ๒๐ ปี	ยุทธศาสตร์ที่ ๒ - การสร้างความสามารถในการแข่งขัน
-------------------------	---

ยุทธศาสตร์ที่ ๒ การพัฒนาด้านเศรษฐกิจ

ยุทธศาสตร์	ความเชื่อมโยง
๑) ยุทธศาสตร์องค์การบริหารส่วนตำบลโนนสว่าง	ยุทธศาสตร์ที่ ๒ - การพัฒนาด้านเศรษฐกิจ
๒) ยุทธศาสตร์การพัฒนาขององค์กรปกครองส่วนท้องถิ่นในเขตจังหวัด	ยุทธศาสตร์ที่ ๔ - การวางแผนการส่งเสริมการลงทุน พาณิชยกรรม และการท่องเที่ยว
๓) แผนพัฒนาจังหวัดอุบลราชธานี ๕ ปี (พ.ศ. ๒๕๖๑ - ๒๕๖๕)	ประเด็นการพัฒนาที่ ๒ - การส่งเสริมการค้าและการลงทุน ประเด็นการพัฒนาที่ ๓
๔) แผนพัฒนากลุ่มจังหวัดภาคตะวันออกเฉียงเหนือ ตอนล่าง ๒ (พ.ศ. ๒๕๖๑ - ๒๕๖๕)	ประเด็นการพัฒนาที่ ๑ - การส่งเสริมเกษตรอินทรีย์ การค้าการลงทุน และการท่องเที่ยว
๕) แผนพัฒนาภาคตะวันออกเฉียงเหนือ ในช่วงแผนพัฒนาเศรษฐกิจและสังคมแห่งชาติ ฉบับที่ ๑๒ (พ.ศ. ๒๕๖๐ - ๒๕๖๔)	-
๖) แผนพัฒนาเศรษฐกิจและสังคมแห่งชาติ ฉบับที่ ๑๒ (พ.ศ. ๒๕๖๐ - ๒๕๖๔)	ยุทธศาสตร์ที่ ๓ - การสร้างความเข้มแข็งทางเศรษฐกิจ และแข่งขัน ได้อย่างยั่งยืน
๗) ยุทธศาสตร์ชาติ ๒๐ ปี	ยุทธศาสตร์ที่ ๒ - การสร้างความสามารถในการแข่งขัน

ยุทธศาสตร์ที่ ๓ ด้านการศึกษา การพัฒนาคุณภาพชีวิต และเสริมสร้างความเข้มแข็งของชุมชน

ยุทธศาสตร์	ความเชื่อมโยง
๑) ยุทธศาสตร์องค์การบริหารส่วนตำบลโนนสว่าง	ยุทธศาสตร์ที่ ๓ - การส่งเสริมคุณภาพชีวิต
๒) ยุทธศาสตร์การพัฒนาขององค์กรปกครองส่วนท้องถิ่นในเขตจังหวัด	ยุทธศาสตร์ที่ ๒ - การส่งเสริมคุณภาพชีวิต ยุทธศาสตร์ที่ ๓

	<ul style="list-style-type: none"> - การจัดระเบียบชุมชน สังคม และการรักษาความสงบเรียบร้อย - การบริหารจัดการศิลปวัฒนธรรม จารีตประเพณี และภูมิปัญญาท้องถิ่น
๓) แผนพัฒนาจังหวัดอุบลราชธานี ๕ ปี (พ.ศ. ๒๕๖๑ - ๒๕๖๕)	ประเด็นการพัฒนาที่ ๑ <ul style="list-style-type: none"> - การพัฒนาเมืองนำอยู่ทันสมัยให้เป็นเมืองอัจฉริยะ และเสริมสร้างคุณภาพชีวิตของประชาชน ประเด็นการพัฒนาที่ ๕ <ul style="list-style-type: none"> - การสร้างความมั่นคงของชาติและความปลอดภัยของประชาชน
๔) แผนพัฒนากลุ่มจังหวัดภาคตะวันออกเฉียงเหนือ ตอนล่าง ๒ (พ.ศ. ๒๕๖๑ - ๒๕๖๕)	ประเด็นการพัฒนาที่ ๒ <ul style="list-style-type: none"> - การพัฒนาทรัพยากรมนุษย์ สร้างโอกาส และความเสมอภาคทางสังคม ประเด็นการพัฒนาที่ ๓ <ul style="list-style-type: none"> - การสร้างการเติบโตบนคุณภาพชีวิตที่เป็นมิตรกับสิ่งแวดล้อม ประเด็นการพัฒนาที่ ๔ <ul style="list-style-type: none"> - การเสริมสร้างความมั่นคง
๕) แผนพัฒนาภาคตะวันออกเฉียงเหนือ ในช่วงแผนพัฒนาเศรษฐกิจและสังคมแห่งชาติ ฉบับที่ ๑๒ (พ.ศ. ๒๕๖๐ - ๒๕๖๔)	ยุทธศาสตร์ที่ ๒ <ul style="list-style-type: none"> - การแก้ปัญหาความยากจน และพัฒนาคุณภาพชีวิตผู้มีรายได้น้อย เพื่อลดความเหลื่อมล้ำทางสังคม
๖) แผนพัฒนาเศรษฐกิจและสังคมแห่งชาติ ฉบับที่ ๑๒ (พ.ศ. ๒๕๖๐ - ๒๕๖๔)	ยุทธศาสตร์ที่ ๑ <ul style="list-style-type: none"> - การเสริมสร้างและพัฒนาศักยภาพทุนมนุษย์ ยุทธศาสตร์ที่ ๒ <ul style="list-style-type: none"> - การสร้างความเป็นธรรมและลดความเหลื่อมล้ำในสังคม
๗) ยุทธศาสตร์ชาติ ๒๐ ปี	ยุทธศาสตร์ที่ ๑ <ul style="list-style-type: none"> - ยุทธศาสตร์ด้านความมั่นคง ยุทธศาสตร์ที่ ๓ <ul style="list-style-type: none"> - การพัฒนาและเสริมสร้างศักยภาพทรัพยากรมนุษย์ ยุทธศาสตร์ที่ ๔ <ul style="list-style-type: none"> - การสร้างโอกาสความเสมอภาคและเท่าเทียมกันทางสังคม

ยุทธศาสตร์ที่ ๔ การบริหารจัดการทรัพยากรธรรมชาติและสิ่งแวดล้อม

ยุทธศาสตร์	ความเชื่อมโยง
๑) ยุทธศาสตร์องค์การบริหารส่วนตำบลโนน สว่าง	ยุทธศาสตร์ที่ ๔ <ul style="list-style-type: none"> - การบริหารจัดการทรัพยากรธรรมชาติและสิ่งแวดล้อม

๒) ยุทธศาสตร์การพัฒนาขององค์กรปกครองส่วนท้องถิ่นในเขตจังหวัด	ยุทธศาสตร์ที่ ๕ - การจัดการทรัพยากรธรรมชาติและสิ่งแวดล้อม
๓) แผนพัฒนาจังหวัดอุบลราชธานี ๕ ปี (พ.ศ. ๒๕๖๑ - ๒๕๖๕) ฉบับทบทวน ปีงบประมาณ พ.ศ. ๒๕๖๓	-
๔) แผนพัฒนากลุ่มจังหวัดภาคตะวันออกเฉียงเหนือตอนล่าง ๒ (พ.ศ. ๒๕๖๑-๒๕๖๕)	ประเด็นการพัฒนาที่ ๓ - การสร้างการเติบโตบนคุณภาพชีวิตที่เป็นมิตรกับสิ่งแวดล้อม
๕) แผนพัฒนาภาคตะวันออกเฉียงเหนือในช่วงแผนพัฒนาเศรษฐกิจและสังคมแห่งชาติ ฉบับที่ ๑๒ (พ.ศ. ๒๕๖๐ - ๒๕๖๔)	-
๖) แผนพัฒนาเศรษฐกิจและสังคมแห่งชาติ ฉบับที่ ๑๒ (พ.ศ. ๒๕๖๐ - ๒๕๖๔)	ยุทธศาสตร์ที่ ๔ - การเติบโตที่เป็นมิตรกับสิ่งแวดล้อมเพื่อการพัฒนาอย่างยั่งยืน
๗) ยุทธศาสตร์ชาติ ๒๐ ปี	ยุทธศาสตร์ที่ ๕ - การสร้างการเติบโตบนคุณภาพชีวิตที่เป็นมิตรกับสิ่งแวดล้อม

ยุทธศาสตร์ที่ ๕ การบริหารจัดการบ้านเมืองที่ดี

ยุทธศาสตร์	ความเชื่อมโยง
๑) ยุทธศาสตร์องค์การบริหารส่วนตำบลโนนสว่าง	ยุทธศาสตร์ที่ ๕ - การบริหารจัดการองค์กรและการพัฒนาการเมืองการปกครอง
๒) ยุทธศาสตร์การพัฒนาขององค์กรปกครองส่วนท้องถิ่นในเขตจังหวัด	ยุทธศาสตร์ที่ ๗ - การบริหารจัดการทรัพยากรขององค์กรปกครองส่วนท้องถิ่น

๓) แผนพัฒนาจังหวัดอุบลราชธานี ๕ ปี (พ.ศ. ๒๕๖๑ - ๒๕๖๕) ฉบับทบทวน ปีงบประมาณ พ.ศ. ๒๕๖๕	ประเด็นการพัฒนาที่ ๑ - การพัฒนาเมืองน่าอยู่ทันสมัยให้เป็นเมืองอัจฉริยะ และเสริมสร้างคุณภาพชีวิตของประชาชน
๔) แผนพัฒนากลุ่มจังหวัดภาคตะวันออกเฉียงเหนือตอนล่าง ๒ (พ.ศ. ๒๕๖๑ - ๒๕๖๕)	-
๕) แผนพัฒนาภาคตะวันออกเฉียงเหนือ ในช่วงแผนพัฒนาเศรษฐกิจและสังคมแห่งชาติ ฉบับที่ ๑๒ (พ.ศ. ๒๕๖๐ - ๒๕๖๔)	-
๖) แผนพัฒนาเศรษฐกิจและสังคมแห่งชาติ ฉบับที่ ๑๒ (พ.ศ. ๒๕๖๐ - ๒๕๖๔)	ยุทธศาสตร์ที่ ๖ - การบริหารจัดการในภาครัฐ การป้องกันการทุจริต ประพฤติมิชอบ และธรรมาภิบาลในสังคมไทย
๗) ยุทธศาสตร์ชาติ ๒๐ ปี	ยุทธศาสตร์ที่ ๖ - การปรับสมดุลและพัฒนาระบบการบริหารจัดการภาครัฐ

๓. การวิเคราะห์เพื่อพัฒนาท้องถิ่น

๓.๑ การวิเคราะห์กรอบการจัดทำยุทธศาสตร์ขององค์กรปกครองส่วนท้องถิ่น

ผลการวิเคราะห์ปัญหาและความต้องการของประชาชนในเขต องค์การบริหารส่วนตำบลโนนสว่าง จากการได้ทำประชาคม และข้อมูลการจัดทำแผนชุมชนของแต่ละหมู่บ้าน ตามประเด็นการพัฒนาท้องถิ่น ดังนี้

ขอบข่ายและปริมาณของปัญหา	พื้นที่เป้าหมาย/กลุ่มเป้าหมาย	การคาดการณ์แนวโน้มในอนาคต
--------------------------	-------------------------------	---------------------------

<p>๑. ปัญหาด้านโครงสร้างพื้นฐาน</p> <p>๑.๑ เส้นทางคมนาคมไม่สะดวก <u>ลักษณะของปัญหา</u> - ถนนคอนกรีตภายในหมู่บ้านชำรุด ถนนระหว่างหมู่บ้านเป็นถนนลูกรัง เป็นหลุมเป็นบ่อ เมื่อฝนตกจะทำให้น้ำท่วมขัง เป็นอุปสรรคในการสัญจรผ่าน</p> <p>๑.๒ ปัญหาไฟฟ้าไม่เพียงพอ <u>ลักษณะของปัญหา</u> - ไฟฟ้าสาธารณะในแต่ละหมู่บ้านไม่เพียงพอต่อการขยายตัวของชุมชน</p> <p>๑.๓ ปัญหาน้ำประปาไม่ทั่วถึง <u>ลักษณะของปัญหา</u> - การให้บริการประปาหมู่บ้านยังไม่ครอบคลุมตามการขยายตัวของชุมชน</p> <p>๑.๔ ปัญหาน้ำท่วมขังภายในหมู่บ้าน <u>ลักษณะของปัญหา</u> - การถมที่ติดกับถนนเพื่อก่อสร้างสิ่งปลูกสร้าง ขวางทางน้ำไหลทำให้เกิดน้ำท่วมขัง สัญจรผ่านไปมาลำบาก สังกลิ้นเหม็น</p>	<p>- ทุกหมู่บ้านในเขต อบต.โนนสว่าง ประสบปัญหาการคมนาคมไม่สะดวก</p> <p>- ทุกหมู่บ้านในเขต อบต.โนนสว่าง</p> <p>- ทุกหมู่บ้านในเขต อบต.โนนสว่าง</p> <p>- ทุกหมู่บ้านในเขต อบต.โนนสว่าง</p>	<p>- สภาพถนนจะชำรุดเพิ่มมากขึ้นตามอายุการใช้งาน หากไม่ดำเนินการปรับปรุงแก้ไข จะก่อให้เกิดความเสียหายต่อชีวิตและทรัพย์สินประชาชน</p> <p>- อบต.โนนสว่าง ตั้งงบประมาณในการก่อสร้าง/ปรับปรุง/ซ่อมแซม ถนนคอนกรีต/ลูกรัง อย่างต่อเนื่อง</p> <p>- ความต้องการใช้ไฟฟ้าจะเพิ่มมากขึ้นตามการขยายตัวของชุมชน</p> <p>- อบต.โนนสว่าง ตั้งงบประมาณอุดหนุน กฟภ. สาขา อ.ตระการฯ เพื่อขยายเขตไฟฟ้าให้เพียงพอกับความต้องการของประชาชน</p> <p>- ความต้องการใช้น้ำประปาจะเพิ่มมากขึ้นตามการขยายตัวของชุมชน</p> <p>- อบต.โนนสว่าง ดำเนินการจัดสรรงบประมาณในการก่อสร้างประปา/ขยายเขตประปา ตามการขยายตัวของหมู่บ้าน</p> <p>- ปัญหาจะทวีความรุนแรงและขยายพื้นที่เพิ่มขึ้นหากยังมีการถมที่ขวางทางน้ำไหล</p> <p>- อบต.โนนสว่าง ดำเนินการจัดสรรงบประมาณเพื่อก่อสร้างรางระบายน้ำ/ท่อระบายน้ำ ในพื้นที่ประสบปัญหาและให้ครอบคลุมทุกหมู่บ้าน</p> <p>- ออกข้อบัญญัติควบคุมการถมดิน</p>
--	---	--

ขอบข่ายและปริมาณของปัญหา	พื้นที่เป้าหมาย/ กลุ่มเป้าหมาย	การคาดการณ์แนวโน้มในอนาคต
<p>๒. ปัญหาด้านเศรษฐกิจ</p> <p>ลักษณะของปัญหา</p> <ul style="list-style-type: none"> - ราคาผลผลิตทางการเกษตรตกต่ำ - ประชาชนส่วนใหญ่ไม่มีอาชีพเสริม นอกจากการทำนาปีละ ๑ ครั้ง 	<ul style="list-style-type: none"> - ประชากรส่วนใหญ่ของ อบต. โนนสว่าง ประมาณร้อยละ ๗๐ ที่ประกอบอาชีพเกษตรกรรม 	<ul style="list-style-type: none"> - ข้อมูลจากศูนย์ปฏิบัติการเศรษฐกิจการเกษตร สำนักงานเศรษฐกิจการเกษตรได้ ทำการศึกษาผลกระทบ ประชาคมเศรษฐกิจอาเซียนต่อ ภาคการเกษตรของไทย มี แนวโน้มว่าหากไม่พัฒนา คุณภาพข้าวจะถูกประเมินว่า เป็นข้าวที่มีคุณภาพเดียวกัน และจะได้รับราคาที่ไม่แตกต่างกัน ทำให้ไทยเสียประโยชน์ ซึ่งจะส่งผลกระทบต่อเกษตรกรใน อบต.ข้าวปุ้น ตามไปด้วย - อบต.จัดฝึกอบรมการผลิตข้าว ให้มีคุณภาพให้แก่ราษฎร - ส่งเสริมให้ราษฎรรวมกลุ่มใน การประกอบอาชีพ

ขอบข่ายและปริมาณของปัญหา	พื้นที่เป้าหมาย/ กลุ่มเป้าหมาย	การคาดการณ์แนวโน้มในอนาคต
<p>๓. ปัญหาด้านสังคม</p> <p>ลักษณะของปัญหา</p> <ul style="list-style-type: none"> - ปัญหายาเสพติดระบาดในกลุ่มเยาวชน และนักเรียน โดยเฉพาะ ยาบ้า - ปัญหาอาชญากรรม - ปัญหา การทะเลาะวิวาท ซึ่งเกิดจากการดื่มสุราและของมีเมา ทำให้ขาดสติ คึกคะนอง 	<ul style="list-style-type: none"> - ประชาชน เยาวชน และนักเรียนในเขตองค์การบริหารส่วนตำบลโนนสว่าง 	<ul style="list-style-type: none"> - ผลกระทบปัญหาด้านสังคม อาจจะทวีความรุนแรงเพิ่มมากขึ้นเมื่อก้าวเข้าสู่ประชาคมเศรษฐกิจอาเซียน เนื่องจากการไหลเข้ามาของแรงงานข้ามชาติ - อบต.ดำเนินการเชิงรุกร่วมกับฝ่ายปกครองและตำรวจ ในการป้องกัน ผู้เสพ/ผู้ค้า และบำบัดกลุ่มผู้ติดยาและกลุ่มเสี่ยง - ส่งเสริมด้านคุณธรรม จริยธรรม ร่วมกันระหว่างวัด บ้าน โรงเรียน

ขอบข่ายและปริมาณของปัญหา	พื้นที่เป้าหมาย/ กลุ่มเป้าหมาย	การคาดการณ์แนวโน้มในอนาคต
<p>๔. ปัญหาด้านการเมืองการบริหาร</p> <p>ลักษณะของปัญหา</p> <ul style="list-style-type: none"> - ปัญหาการจัดสรรงบประมาณล่าช้าไม่ ตรงกับแผนดำเนินงานและไม่เพียงพอ ต่อการบริหารจัดการ - ปัญหาแนวทางปฏิบัติในภารกิจถ่ายโอนฯ มีขั้นตอนมาก ยุ่งยากต่อการปฏิบัติงานของเจ้าหน้าที่ในองค์กร 	<ul style="list-style-type: none"> - ผู้บริหาร/สมาชิกสภาฯ/ พนักงานส่วนตำบลและ พนักงานจ้างขององค์การบริหารส่วนตำบล 	<ul style="list-style-type: none"> - จัดสรรงบประมาณในการจัดส่งบุคลากรเข้ารับการอบรมเพื่อเพิ่มประสิทธิภาพการปฏิบัติงานอย่างต่อเนื่อง
ขอบข่ายและปริมาณของปัญหา	พื้นที่เป้าหมาย/ กลุ่มเป้าหมาย	การคาดการณ์แนวโน้มในอนาคต
<p>๕. ปัญหาด้าน ศาสนาและวัฒนธรรม</p> <p>ลักษณะของปัญหา</p> <ul style="list-style-type: none"> - กระแสโลกาภิวัตน์ และการสื่อสารไร้พรมแดนนำวัฒนธรรมตะวันตกเข้ามามีอิทธิพลต่อสังคมไทย กลายเป็นสังคมวัตถุนิยม ทำให้เกิดการเสื่อมถอยของวัฒนธรรมประเพณีดั้งเดิม 	<ul style="list-style-type: none"> - ประชาชนในเขต อบต. โนนสว่าง 	<ul style="list-style-type: none"> - ในอนาคตปัญหาอาจทวีความรุนแรงมากขึ้นตามกระแสโลกาภิวัตน์ หากไม่ดำเนินการปลูกฝังค่านิยมท้องถิ่นและค่านิยมความเป็นไทย - อบต. จัดสรรงบประมาณในการส่งเสริม ฟื้นฟู ศาสนา ศิลปวัฒนธรรม ประเพณีตามฮีต ๑๒ คอง ๑๔ - ปลูกฝัง ประชาสัมพันธ์ ค่านิยมหลักของคนไทย ๑๒ ประการ ตามนโยบายของคสช.

ขอบข่ายและปริมาณของปัญหา	พื้นที่เป้าหมาย/ กลุ่มเป้าหมาย	การคาดการณ์แนวโน้มในอนาคต
<p>๖. ปัญหาด้านสาธารณสุข</p> <p>ลักษณะของปัญหา</p> <ul style="list-style-type: none"> - การแพร่ระบาดของโรคติดเชื้อไวรัสโคโรนา ๒๐๑๙(COVID-๑๙) - การใช้ยาเพื่อบำบัด บรรเทาอาการเจ็บป่วยที่ไม่เหมาะสม - มีผู้ป่วยโรคติดต่อที่เกิดจากยุงลาย เป็นพาหะนำโรค 	<ul style="list-style-type: none"> - ประชาชนในเขต อบต. โนนสว่าง 	<ul style="list-style-type: none"> - อบต. จัดสรรงบประมาณในการดำเนินการอบรม/ ประชาสัมพันธ์ให้ความรู้เกี่ยวกับการป้องกันโรคติดเชื้อไวรัสโคโรนา ๒๐๑๙(COVID-๑๙) - อบรม/ประชาสัมพันธ์ให้ความรู้เกี่ยวกับคุณและโทษของการใช้ยาที่ไม่เหมาะสม - ฝึกอบรมเพื่อเพิ่มประสิทธิภาพปฏิบัติงานของ อสม. อย่างต่อเนื่อง - จัดทำโครงการป้องกันและกำจัดยุงลาย
ขอบข่ายและปริมาณของปัญหา	พื้นที่เป้าหมาย/ กลุ่มเป้าหมาย	การคาดการณ์แนวโน้มในอนาคต
<p>๗. ปัญหาด้านทรัพยากรธรรมชาติและสิ่งแวดล้อม</p> <p>ลักษณะของปัญหา</p> <ul style="list-style-type: none"> - ปัญหาการกำจัดขยะไม่ถูกสุขลักษณะ - การบุกรุกป่าและที่สาธารณะ - ลำคลองตื้นเขิน ขาดการดูแลบำรุงรักษา - ดินเสื่อมสภาพ จากการใช้สารเคมี 	<ul style="list-style-type: none"> - ทุกครัวเรือนในเขต อบต. โนนสว่าง - ที่สาธารณะ ห้วย หนอง 	<ul style="list-style-type: none"> - การขยายตัวของชุมชนจะส่งผลให้ปัญหาที่เกิดจากขยะมูลฝอยเพิ่มขึ้น - อบต. จัดหาที่รองรับขยะ/บ่อกำจัดขยะและให้บริการจัดเก็บขยะให้ถูกสุขลักษณะ - อบต. จัดทำโครงการ/กิจกรรมด้านการฟื้นฟูและอนุรักษ์ทรัพยากรธรรมชาติ เช่น การขุดลอกห้วย หนอง การปลูกป่า การปล่อยพันธุ์สัตว์น้ำ การปรับปรุงภูมิทัศน์ เป็นต้น - สอบแนวเขตที่สาธารณะ

การวิเคราะห์ศักยภาพเพื่อพัฒนาในปัจจุบันและโอกาสการพัฒนาในอนาคต ประกอบด้วย การวิเคราะห์ ศักยภาพด้านเศรษฐกิจ ด้านสังคม ด้านการศึกษา ด้านผังเมือง ด้านเทคโนโลยี ด้านทรัพยากรธรรมชาติและสิ่งแวดล้อม โดยใช้เทคนิค SWOT Analysis โดยพิจารณาจาก

- ปัจจัยภายใน ได้แก่ จุดแข็ง(Strength – S) จุดอ่อน(Weak – W)
- ปัจจัยภายนอก ได้แก่ โอกาส(Opportunity - O) และอุปสรรค(Threat-T)

ปัจจัยภายใน (Internal Factor)

จุดแข็ง (Strength)

๑. ประชาชนมีคุณภาพ และมีส่วนร่วมในกระบวนการพัฒนาท้องถิ่นทั้งในด้านโครงสร้างพื้นฐานและคุณภาพชีวิต
๒. มีการอนุรักษ์ขนบธรรมเนียมประเพณี ส่งเสริมภูมิปัญญาท้องถิ่น มีความหลากหลายทางวัฒนธรรม
๓. มีโรงเรียนประถมศึกษา ๘ แห่ง มีโรงเรียนมัธยมศึกษา ๑ แห่ง สามารถรองรับการเรียนของเด็กได้เพียงพอ
๔. ผู้นำชุมชนสมัครสมานสามัคคี ไม่มีปัญหาในด้านการร่วมกันในการปกครองและบริหารการพัฒนา
๕. องค์การบริหารส่วนตำบลมีศักยภาพเพียงพอที่รองรับการบริการสาธารณะแก้ไขปัญหาความเดือดร้อนของประชาชน
๖. มีผลิตภัณฑ์ที่ขึ้นชื่อและเป็นสินค้า Otop ของตำบล คือผ้ากาบบัว

จุดอ่อน (Weakness)

๑. ประชาชนส่วนใหญ่มีรายได้มาจากภาคเกษตรกรรมเป็นหลักจึงทำให้เกิดการว่างงานภายหลังการเก็บเกี่ยว
๒. ราคาพืชผลทางการเกษตรตกต่ำ
๓. ปัญหาหนี้สินนอกระบบ
๔. บางชุมชนเป็นสังคมชุมชนกึ่งเมือง ไม่สามารถรวมกลุ่มกันเพื่อดำเนินการด้านเศรษฐกิจของชุมชนในรูปแบบของกลุ่มอาชีพอย่างเข้มแข็ง
๕. ขาดระบบการจัดการผังเมือง การกำหนดเขตในการก่อสร้างอาคาร
๖. ผู้ปกครองขาดความมั่นใจสถานศึกษาในพื้นที่นำลูกหลานไปศึกษาสถาบันการศึกษาในตัวเมือง

ปัจจัยภายนอก (External Factor)

โอกาส (Opportunity)

จังหวัดอุบลราชธานีสามารถสนับสนุนงบประมาณให้องค์กรปกครองส่วนท้องถิ่นที่มีแผนงานโครงการตามแนวทางยุทธศาสตร์การพัฒนาจังหวัดมีเส้นทางคมนาคมสายหลักเชื่อมผ่านไปสู่ภาคอีสานหลายจังหวัดสามารถรองรับการขยายตัวของการลงทุนทางเศรษฐกิจขององค์การบริหารส่วนตำบลโนนสว่าง สามารถพัฒนาการจัดเก็บรายได้เพิ่มขึ้นเกินกว่าประมาณการพระราชบัญญัติกำหนดแผนและขั้นตอนการกระจายอำนาจให้องค์กรปกครองส่วนท้องถิ่นมีหน้าที่ในการจัดระบบบริการสาธารณะ เพื่อประโยชน์ของประชาชนในท้องถิ่น โดยที่หน่วยงานส่วนกลางและส่วนภูมิภาค ส่งเสริมและสนับสนุนการถ่ายโอนภารกิจให้องค์การบริหารส่วนตำบล

ข้อจำกัด (Threat)

การเปลี่ยนแปลงของสภาพภูมิอากาศ ส่งผลต่อจำนวนผลิตผลทางเกษตรของประชาชน การอพยพแรงงานไปทำงานต่างถิ่นองค์การบริหารส่วนตำบลโนนสว่างมีพื้นที่กว้าง (๑๐๒ ตารางกิโลเมตร) มีหมู่บ้านจำนวนมาก (๒๐ หมู่บ้าน) ทำให้การพัฒนาไม่ทั่วถึงทุกพื้นที่ และอบต.มีงบประมาณพัฒนาที่จำกัด

๓.๒ การประเมินสถานการณ์สภาพแวดล้อมภายนอกที่เกี่ยวข้อง

๑.ด้านการเมือง

องค์การบริหารส่วนตำบลโนนสว่าง นับว่าเป็นองค์กรหนึ่งที่สถานภาพทางการเมืองที่ค่อนข้างจะสงบ มั่นคง ผู้บริหารมีวิสัยทัศน์กว้างไกล สมาชิกสภาท้องถิ่นให้ความสนใจและให้ความร่วมมือ ในการพัฒนาเป็นอย่างดี จึงทำให้การพัฒนาขององค์กร ไปในทิศทางที่ดีและค่อนข้างได้รับการยอมรับจากประชาชนในพื้นที่

๒. ด้านสังคม

พื้นที่โดยส่วนใหญ่เป็นเกษตรกรรมและสังคมส่วนใหญ่เป็นสังคมชนบททำให้ประชาชนมีความใกล้ชิดสัมพันธ์กันและเป็นสังคมเอื้ออาทร การพัฒนาของ อบต. ก็เช่นเดียวกัน จะได้รับความร่วมมือจากประชาชนเป็นอย่างดี ขณะนี้มีกลุ่มอาชีพและองค์กรต่าง ๆ เกิดขึ้นหลายกลุ่มหลายองค์กร

๓.ด้านเทคโนโลยี

ท้องถิ่นยังขาดแคลนเทคโนโลยีที่จำเป็นต่อการพัฒนาในหลาย ๆ ด้าน โดยเฉพาะเทคโนโลยีด้านการสารสนเทศระบบจัดการข้อมูลภายในองค์กร ทำให้การจัดเก็บเอกสารยุ่งยาก

ส่วนที่ ๓ การนำแผนพัฒนาไปสู่การปฏิบัติ

ส่วนที่ ๓ การนำแผนพัฒนาท้องถิ่นไปสู่การปฏิบัติ

๑. ยุทธศาสตร์การพัฒนาและแผนงาน

ที่	ยุทธศาสตร์	ด้าน	แผนงาน	หน่วยงาน รับผิดชอบหลัก	หน่วยงาน สนับสนุน
๑	การพัฒนาด้าน โครงสร้างพื้นฐาน	บริการชุมชนและสังคม	แผนงานเคหะชุมชน	กองช่าง	กองคลัง
			แผนงานการเกษตร	กองช่าง	สำนักปลัด
๒	การพัฒนาด้าน เศรษฐกิจ	การเศรษฐกิจ	แผนงานการเกษตร	สำนักปลัด	ทุกส่วน
๓	ด้านการศึกษา การ พัฒนาด้านคุณภาพ ชีวิตและเสริมสร้าง ความเข้มแข็งของ ชุมชน	บริการชุมชนและสังคม	แผนงานการศึกษา	กองการศึกษา ศาสนาและ วัฒนธรรม	ทุกส่วน
			แผนงานสาธารณสุข	สำนักปลัด	ทุกส่วน
			แผนงานสังคมสงเคราะห์	กองสวัสดิการสังคม	ทุกส่วน
			แผนงานสร้างความเข มแข็งของชุมชน	กองสวัสดิการ สังคม/สำนักปลัด	ทุกส่วน
			แผนงานการศึกษา วัฒนธรรมและนันทนาการ	กองการศึกษา ศาสนาและ วัฒนธรรม	ทุกส่วน
๔	การบริหารจัดการ ทรัพยากรธรรมชาติและ สิ่งแวดล้อม	บริการชุมชนและสังคม	แผนงานการเกษตร	สำนักปลัด/กองช่าง	ทุกส่วน
๕	การบริหารจัดการ บ้านเมืองที่ดี	บริหารทั่วไป	แผนงานบริหารงานทั่วไป	สำนักปลัด	ทุกส่วน
			แผนงานการรักษาความ สงบภายใน	สำนักปลัด	ทุกส่วน
		การดำเนินงานอื่น	แผนงานงบกลาง	สำนักปลัด	-
รวม	๕	๖	๑๒	๑๒	๑๑

- หมายเหตุ : ๑. ยุทธศาสตร์ ให้ลงยุทธศาสตร์ขององค์กรปกครองส่วนท้องถิ่น ๑ ยุทธศาสตร์ อาจจะมีหลายด้าน หลายแผนงาน ก็ได้ และหน่วยงานรับผิดชอบหลัก/หน่วยงานสนับสนุน มีหลายหน่วยงานตามความเป็นจริงได้
๒. ด้าน ให้ลงด้าน ตามรูปแบบและรายการจำแนกประเภทรายรับ-รายจ่าย งบประมาณรายจ่ายประจำปีขององค์กรปกครองส่วนท้องถิ่น เช่น ด้านบริหารทั่วไป ด้านบริการชุมชนและสังคม เป็นต้น
๓. แผนงาน ให้ลงแผนงานตามรูปแบบและรายการจำแนกประเภทรายรับ-รายจ่าย งบประมาณรายจ่ายประจำปีขององค์กรปกครองส่วนท้องถิ่น เช่น แผนงานการศึกษา แผนงานสาธารณสุข แผนงานสังคมสงเคราะห์ เป็นต้น

๒.บัญชีโครงการพัฒนา

บัญชีสรุปโครงการพัฒนา
แผนพัฒนาท้องถิ่น (พ.ศ. ๒๕๖๖ - ๒๕๗๐)
องค์การบริหารส่วนตำบลโนนสว่าง

แบบ ผ ๐๑

ยุทธศาสตร์	ปี ๒๕๖๖		ปี ๒๕๖๗		ปี ๒๕๖๘		ปี ๒๕๖๙		ปี ๒๕๗๐		รวม ๕ ปี	
	จำนวนโครงการ	งบประมาณ (บาท)	จำนวนโครงการ	งบประมาณ (บาท)	จำนวนโครงการ	งบประมาณ (บาท)	จำนวนโครงการ	งบประมาณ (บาท)	จำนวนโครงการ	งบประมาณ (บาท)	จำนวนโครงการ	งบประมาณ (บาท)
๑. ยุทธศาสตร์การพัฒนา ด้านโครงสร้างพื้นฐาน												
๑. แผนงานเคหะและชุมชน												
๑.๒ (งานกำจัดขยะมูลฝอย และสิ่งปฏิกูล)	๑	๕๐,๐๐๐	๓	๕๐,๐๐๐	๑	๕๐,๐๐๐	๑	๕๐,๐๐๐	๑	๕๐,๐๐๐	๕	๒๕๐,๐๐๐
๑.๓ (งานบำบัดน้ำเสีย)	๑	๑๕,๐๐๐	๑	๑๕,๐๐๐	๑	๑๕,๐๐๐	๑	๑๕,๐๐๐	๑	๑๕,๐๐๐	๕	๗๕,๐๐๐
๒. แผนงานอุตสาหกรรม และการโยธา							๓	๗,๑๘๔,๐๐๐	๓	๗,๑๘๔,๐๐๐	๖	๑๔,๓๖๘,๐๐๐
๑. งานก่อสร้าง												
รวม	๒	๖๕,๐๐๐	๒	๖๕,๐๐๐	๒	๖๕,๐๐๐	๕	๗,๒๙๙,๐๐๐	๕	๗,๒๙๙,๐๐๐	๑๖	๑๙,๖๙๓,๐๐๐

๖๑

ยุทธศาสตร์	ปี ๒๕๖๖		ปี ๒๕๖๗		ปี ๒๕๖๘		ปี ๒๕๖๙		ปี ๒๕๗๐		รวม ๕ ปี	
	จำนวนโครงการ	งบประมาณ (บาท)	จำนวนโครงการ	งบประมาณ (บาท)	จำนวนโครงการ	งบประมาณ (บาท)	จำนวนโครงการ	งบประมาณ (บาท)	จำนวนโครงการ	งบประมาณ (บาท)	จำนวนโครงการ	งบประมาณ (บาท)
๓. ด้านการศึกษา การพัฒนา คุณภาพชีวิตด้านการ เสริมสร้างความเข้มแข็งของ ชุมชน												
๓.๑ แผนงานสังคม สงเคราะห์	๗	๒๔๐,๐๐๐	๗	๒๔๐,๐๐๐	๗	๒๔๐,๐๐๐	๗	๒๔๐,๐๐๐	๗	๒๔๐,๐๐๐	๓๕	๑,๒๐๐,๐๐๐
๓.๒ แผนงานสาธารณสุข	๙	๑,๔๕๑,๐๐๐	๙	๑,๔๕๑,๐๐๐	๙	๑,๔๕๑,๐๐๐	๙	๑,๔๕๑,๐๐๐	๙	๑,๔๕๑,๐๐๐	๔๕	๗,๒๕๕,๐๐๐
๓.๓ แผนงานการศึกษา (งานบริหารทั่วไปเกี่ยวกับ งานการศึกษา)	๒	๒๕๖,๐๐๐	๒	๒๕๖,๐๐๐	๒	๒๕๖,๐๐๐	๒	๒๕๖,๐๐๐	๒	๒๕๖,๐๐๐	๑๐	๑,๒๘๐,๐๐๐
๓.๔ แผนงานการศึกษา (งานระดับก่อนวัยเรียน และประถมศึกษา)	๑๔	๑๐,๔๗๗,๖๐๐	๑๔	๑๐,๔๗๗,๖๐๐	๑๔	๑๐,๔๗๗,๖๐๐	๑๔	๑๐,๔๗๗,๖๐๐	๑๔	๑๐,๔๗๗,๖๐๐	๗๐	๕๒,๓๘๘,๐๐๐
๓.๕ แผนงานการศึกษา (งานศึกษาไม่กำหนดระดับ)	๕	๒๔๕,๐๐๐	๕	๒๔๕,๐๐๐	๕	๒๔๕,๐๐๐	๕	๒๔๕,๐๐๐	๕	๒๔๕,๐๐๐	๒๕	๑,๒๒๕,๐๐๐

๖๓

ยุทธศาสตร์	ปี ๒๕๖๖		ปี ๒๕๖๗		ปี ๒๕๖๘		ปี ๒๕๖๙		ปี ๒๕๗๐		รวม ๕ ปี	
	จำนวนโครงการ	งบประมาณ (บาท)	จำนวนโครงการ	งบประมาณ (บาท)	จำนวนโครงการ	งบประมาณ (บาท)	จำนวนโครงการ	งบประมาณ (บาท)	จำนวนโครงการ	งบประมาณ (บาท)	จำนวนโครงการ	งบประมาณ (บาท)
๔.ยุทธศาสตร์การบริหาร												
๔.๑ แผนงานการเกษตร (งานสิ่งแวดล้อมและทรัพยากรธรรมชาติ)	๒	๒๓๐,๐๐๐	๒	๒๓๐,๐๐๐	๓	๕๓๐,๐๐๐	๓	๒๘๐,๐๐๐	๓	๒๘๐,๐๐๐	๑๓	๑,๕๕๐,๐๐๐
๔.๒ แผนงานอนุรักษ์แหล่งน้ำและป่าไม้	๐	๐	๒	๘๐๐,๐๐๐	๐	๐	๑	๓๘๐,๐๐๐	๐	๐	๓	๑,๑๘๐,๐๐๐
รวม	๒	๒๓๐,๐๐๐	๔	๑,๐๓๐,๐๐๐	๓	๕๓๐,๐๐๐	๔	๖๖๐,๐๐๐	๓	๒๘๐,๐๐๐	๑๖	๒,๓๐๐,๐๐๐
๕.ยุทธศาสตร์การบริหารจัดการบ้านเมืองที่ดี												
๕.๑ แผนงานบริหารงานทั่วไป	๑๓	๒,๐๙๗,๐๐๐	๑๔	๒,๐๙๗,๐๐๐	๑๔	๑,๘๖๗,๐๐๐	๑๓	๑,๒๖๗,๐๐๐	๑๓	๑,๒๖๗,๐๐๐	๖๗	๘,๕๙๕,๐๐๐
รวม	๑๓	๒,๐๙๗,๐๐๐	๑๔	๒,๐๙๗,๐๐๐	๑๔	๑,๘๖๗,๐๐๐	๑๓	๑,๒๖๗,๐๐๐	๑๓	๑,๒๖๗,๐๐๐	๖๗	๘,๕๙๕,๐๐๐
แบบ ผ.๐๒/๒ โครงการที่เกินศักยภาพขององค์กร	๒๖	๓๑,๐๓๘,๐๐๐	-		๑	๑,๕๐๐,๐๐๐					๒๗	
รวม	๒๖	๓๑,๐๓๘,๐๐๐	๐	๐	๑	๑,๕๐๐,๐๐๐	๐	๐	๐	๐	๒๗	๓๒,๕๓๘,๐๐๐
แบบ ผ.๐๓ บัญชีครุภัณฑ์	๓	๑๒๒,๐๐๐	๒	๑๑๕,๐๐๐	๒	๑๑๕,๐๐๐	๒	๑๑๕,๐๐๐	๒	๑๑๕,๐๐๐	๑๑	๕๘๒,๐๐๐
รวม	๓	๑๒๒,๐๐๐	๒	๑๑๕,๐๐๐	๒	๑๑๕,๐๐๐	๒	๑๑๕,๐๐๐	๒	๑๑๕,๐๐๐	๑๑	๕๘๒,๐๐๐

บัญชีโครงการพัฒนา
แผนพัฒนาท้องถิ่น (พ.ศ.๒๕๖๖-๒๕๗๐)
องค์การบริหารส่วนตำบลโนนสว่าง

ก.คุณภาพชีวิตที่ดีและเสริมสร้างความเข้มแข็งของชุมชน

แบบ ผ ๐๒

ข.ยุทธศาสตร์การพัฒนาของ อปท. ในเขตจังหวัดที่ ๕ ด้านการจัดการทรัพยากรธรรมชาติและสิ่งแวดล้อม
การพัฒนาด้านโครงสร้างพื้นฐาน

๑.๒ แผนงานเคหะและชุมชน (งานกำจัดขยะมูลฝอยและสิ่งปฏิกูล)

ที่	โครงการ	วัตถุประสงค์	เป้าหมาย (ผลผลิตของโครงการ)	งบประมาณและที่มา					ตัวชี้วัด (KPI)	ผลที่คาดว่าจะได้รับ	หน่วยงาน ที่รับผิดชอบ
				๒๕๖๖ (บาท)	๒๕๖๗ (บาท)	๒๕๖๘ (บาท)	๒๕๖๙ (บาท)	๒๕๗๐ (บาท)			
๑	โครงการส่งเสริมการจัดการขยะในชุมชน	รณรงค์ให้ประชาชนกำจัดขยะอย่างถูกวิธีและลดปัญหาขยะจากต้นทางเพื่อให้หมู่บ้านสะอาดเรียบร้อย	๑.จัดอบรมให้ความรู้แก่ประชาชนในเขตตำบลโนนสว่าง ๒.ส่งเสริมการจัดตั้งธนาคารขยะ ๓.ส่งเสริมการทำปุ๋ยอินทรีย์จากขยะเปียก ๔.ส่งเสริมการจัดตั้งศูนย์การเรียนรู้การจัดการขยะในหมู่บ้าน ๕.ส่งเสริมการรีไซเคิลขยะเพื่อใช้ประโยชน์ ฯลฯ	๕๐,๐๐๐	๕๐,๐๐๐	๕๐,๐๐๐	๕๐,๐๐๐	๕๐,๐๐๐	ร้อยละของผู้เข้าร่วมอบรมมีความรู้ความเข้าใจในการฝึกอบรมและสามารถนำไปใช้ประโยชน์ได้	ลดจำนวนขยะในชุมชนและเพิ่มความรู้ให้กับประชาชนในการจัดการขยะ	สำนักปลัด
รวม ๑ โครงการ				๕๐,๐๐๐	๕๐,๐๐๐	๕๐,๐๐๐	๕๐,๐๐๐	๕๐,๐๐๐			

บัญชีโครงการพัฒนา
แผนพัฒนาท้องถิ่น(พ.ศ.๒๕๖๖-๒๕๗๐)
องค์การบริหารส่วนตำบลโนนสว่าง

ก.คุณภาพชีวิตที่ดีและเสริมสร้างความเข้มแข็งของชุมชน

แบบ ผ ๐๒

ข.ยุทธศาสตร์การพัฒนาของ อปท. ในเขตจังหวัดที่ ๕ ด้านการจัดการทรัพยากรธรรมชาติและสิ่งแวดล้อม
การพัฒนาด้านโครงสร้างพื้นฐาน

๑.๓ แผนงานเคหะและชุมชน (งานบำบัดน้ำเสีย)

ที่	โครงการ	วัตถุประสงค์	เป้าหมาย (ผลผลิตของโครงการ)	งบประมาณและที่มา					ตัวชี้วัด (KPI)	ผลที่คาดว่าจะได้รับ	หน่วยงาน ที่รับผิดชอบ
				๒๕๖๖ (บาท)	๒๕๖๗ (บาท)	๒๕๖๘ (บาท)	๒๕๖๙ (บาท)	๒๕๗๐ (บาท)			
๑	โครงการ กำจัดวัชพืช ในแหล่งน้ำ สาธารณะ	เพื่อพัฒนา แหล่งน้ำคู คลองให้สะอาด ไม่เน่าเสียต้น เขิน	แหล่งน้ำสาธารณะใน เขตตำบลโนนสว่าง	๑๕,๐๐๐	๑๕,๐๐๐	๑๕,๐๐๐	๑๕,๐๐๐	๑๕,๐๐๐	จำนวน แหล่งน้ำ สาธารณะที่ สะอาดไม่เน่า เสีย	แหล่งน้ำ สาธารณะที่ สะอาดไม่ เน่าเสีย	สำนักปลัด
รวม ๑ โครงการ				๑๕,๐๐๐	๑๕,๐๐๐	๑๕,๐๐๐	๑๕,๐๐๐	๑๕,๐๐๐			

บัญชีโครงการพัฒนา
แผนพัฒนาท้องถิ่น (พ.ศ.๒๕๖๖-๒๕๗๐)
องค์การบริหารส่วนตำบลโนนสว่าง

ก.ยุทธศาสตร์จังหวัดอุบลราชธานีที่ ๓ การพัฒนาการเกษตรและการแปรรูปสินค้าเกษตร

ข.ยุทธศาสตร์การพัฒนาของ อปท. ในเขตจังหวัดที่ ๒ ด้านส่งเสริมคุณภาพชีวิต

๒. ยุทธศาสตร์ที่ ๒ ยุทธศาสตร์การพัฒนาด้านเศรษฐกิจ

๒.๑ แผนงานสร้างความเข้มแข็งของชุมชน (งานส่งเสริมและสนับสนุนความเข้มแข็งของชุมชน)

แบบ ผ ๐๒

ที่	โครงการ	วัตถุประสงค์	เป้าหมาย (ผลผลิตของโครงการ)	งบประมาณ					ตัวชี้วัด (KPI)	ผลที่คาดว่าจะได้รับ	หน่วยงาน ที่รับผิดชอบ
				๒๕๖๖ (บาท)	๒๕๖๗ (บาท)	๒๕๖๘ (บาท)	๒๕๖๙ (บาท)	๒๕๗๐ (บาท)			
๑	ฝึกอบรมอาชีพการผลิตน้ำยาล้างจาน	ส่งเสริมอาชีพการผลิตน้ำยาล้างจานให้กับประชาชน	จัดฝึกอบรมอาชีพการผลิตน้ำยาล้างจานจำนวน ๔ ครั้งๆ ละ ๓๐ คน	๒๐,๐๐๐	๒๐,๐๐๐	๒๐,๐๐๐	๒๐,๐๐๐	๒๐,๐๐๐	ผู้เข้ารับการฝึกอบรม ผลิตน้ำยาเป็นและทำเป็นอาชีพเสริมได้ ร้อยละ ๘๐	- มีอาชีพเสริม - มีรายได้เพิ่มขึ้น	กองสวัสดิการฯ
๒	ส่งเสริมอาชีพการเพาะเห็ดนางฟ้า	เพื่อส่งเสริมความรู้การเพาะเห็ดนางฟ้า	อบรมเพาะเห็ดนางฟ้าให้กับประชาชนตำบลโนนสว่าง จำนวน ๓๐ คน/ปีงบประมาณ	๓๐,๐๐๐	๓๐,๐๐๐	๓๐,๐๐๐	๓๐,๐๐๐	๓๐,๐๐๐	สมาชิกกลุ่มมีความรู้เพิ่มขึ้นร้อยละ ๘๐	- มีรายได้เพิ่มขึ้น	กองสวัสดิการฯ

บัญชีโครงการพัฒนา
แผนพัฒนาท้องถิ่น (พ.ศ.๒๕๖๖-๒๕๗๐)
องค์การบริหารส่วนตำบลโนนสว่าง

ก.ยุทธศาสตร์จังหวัดอุบลราชธานีที่ ๓ การพัฒนาการเกษตรและการแปรรูปสินค้าเกษตร

แบบ ผ ๐๒

ข.ยุทธศาสตร์การพัฒนาของ อปท. ในเขตจังหวัดที่ ๒ ด้านส่งเสริมคุณภาพชีวิต

๒. ยุทธศาสตร์ที่ ๒ ยุทธศาสตร์การพัฒนาด้านเศรษฐกิจ

๒.๑ แผนงานสร้างความเข้มแข็งของชุมชน (งานส่งเสริมและสนับสนุนความเข้มแข็งของชุมชน)

ที่	โครงการ	วัตถุประสงค์	เป้าหมาย (ผลผลิตของโครงการ)	งบประมาณ					ตัวชี้วัด (KPI)	ผลที่คาดว่าจะได้รับ	หน่วยงาน ที่รับผิดชอบ
				๒๕๖๖ (บาท)	๒๕๖๗ (บาท)	๒๕๖๘ (บาท)	๒๕๖๙ (บาท)	๒๕๗๐ (บาท)			
๓	โครงการ ฝึกอบรม อาชีพการทำ ขนมดอกจอก	ส่งเสริมอาชีพ การทำขนม ดอกจอกให้กับ ประชาชน	จัดฝึกอบรมอาชีพ การทำขนมดอกจอก จำนวน ๔ ครั้งๆละ ๓๐ คน	๒๐,๐๐๐	๒๐,๐๐๐	๒๐,๐๐๐	๒๐,๐๐๐	๒๐,๐๐๐	ผู้เข้ารับการ อบรมทำขนม ดอกจอกเป็น และนำไป เป็นอาชีพ เสริม ร้อยละ ๘๐	- มีอาชีพ เสริม - มีรายได้ เพิ่มขึ้น	กอง สวัสดิการฯ
๔	ฝึกอบรม อาชีพการ เพาะเห็ดขอน	เพื่อส่งเสริม ความรู้การ เพาะเห็ดขอน	ส่งเสริมอาชีพการ เพาะเห็ดขอน จำนวน ๔ ครั้งๆ ละ ๓๐ คน	๓๐,๐๐๐	๓๐,๐๐๐	๓๐,๐๐๐	๓๐,๐๐๐	๓๐,๐๐๐	ผู้เข้ารับการ อบรมมี ความรู้ เพิ่มขึ้นร้อยละ ๘๐	- มีรายได้ เพิ่มขึ้น	กอง สวัสดิการฯ

บัญชีโครงการพัฒนา
แผนพัฒนาท้องถิ่น (พ.ศ.๒๕๖๖-๒๕๗๐)
องค์การบริหารส่วนตำบลโนนสว่าง

แบบ ผ ๐๒

ก.ยุทธศาสตร์จังหวัดอุบลราชธานีที่ ๓ การพัฒนาการเกษตรและการแปรรูปสินค้าเกษตร

ข.ยุทธศาสตร์การพัฒนาของ อปท. ในเขตจังหวัดที่ ๒ ด้านส่งเสริมคุณภาพชีวิต

๒. ยุทธศาสตร์ที่ ๒ ยุทธศาสตร์การพัฒนาด้านเศรษฐกิจ

๒.๑ แผนงานสร้างความเข้มแข็งของชุมชน (งานส่งเสริมและสนับสนุนความเข้มแข็งของชุมชน)

ที่	โครงการ	วัตถุประสงค์	เป้าหมาย (ผลผลิตของโครงการ)	งบประมาณ					ตัวชี้วัด (KPI)	ผลที่คาดว่าจะได้รับ	หน่วยงาน ที่รับผิดชอบ
				๒๕๖๖ (บาท)	๒๕๖๗ (บาท)	๒๕๖๘ (บาท)	๒๕๖๙ (บาท)	๒๕๗๐ (บาท)			
๕	ฝึกอบรมการผลิตดอกไม้จันทน์	เพื่อส่งเสริมการประกอบอาชีพการผลิตดอกไม้จันทน์	ส่งเสริมอาชีพการผลิตดอกไม้จันทน์ จำนวน ๔ ครั้งๆ ละ ๓๐ คน	๓๐,๐๐๐	๓๐,๐๐๐	๓๐,๐๐๐	๓๐,๐๐๐	๓๐,๐๐๐	ผู้เข้ารับกรอบรมมีความรู้เพิ่มขึ้นร้อยละ ๘๐	- มีรายได้เพิ่มขึ้น	กองสวัสดิการฯ
๖	ฝึกอบรมอาชีพการทำขนม (สำหรับกลุ่มสตรี)	เพื่อส่งเสริมการประกอบอาชีพการทำขนม	ส่งเสริมอาชีพ จำนวน ๔ ครั้งๆ ละ ๑๐ คน	๒๐,๐๐๐	๒๐,๐๐๐	๒๐,๐๐๐	๒๐,๐๐๐	๒๐,๐๐๐	ผู้เข้ารับกรอบรมมีความรู้เพิ่มขึ้นร้อยละ ๘๐	- มีรายได้เพิ่มขึ้น	กองสวัสดิการฯ
รวม ๒ โครงการ				๑๕๐,๐๐๐	๑๕๐,๐๐๐	๑๕๐,๐๐๐	๑๕๐,๐๐๐	๑๕๐,๐๐๐			

บัญชีโครงการพัฒนา
แผนพัฒนาท้องถิ่น (พ.ศ.๒๕๖๖-๒๕๗๐)
องค์การบริหารส่วนตำบลโนนสว่าง

ก.ยุทธศาสตร์จังหวัดอุบลราชธานีที่ ๒ การส่งเสริมการค้า การลงทุนและการท่องเที่ยว

แบบ ผ ๐๒

ข.ยุทธศาสตร์การพัฒนาของ อปท. ในเขตจังหวัดที่ ๒ ด้านส่งเสริมคุณภาพชีวิต

๒. ยุทธศาสตร์ที่ ๒ ยุทธศาสตร์ด้านเศรษฐกิจ

๒.๒ แผนงานการเกษตร (งานส่งเสริมการเกษตร)

ที่	โครงการ	วัตถุประสงค์	เป้าหมาย (ผลผลิตของโครงการ)	งบประมาณและที่มา					ตัวชี้วัด (KPI)	ผลที่คาดว่าจะได้รับ	หน่วยงาน ที่รับผิดชอบ
				๒๕๖๖ (บาท)	๒๕๖๗ (บาท)	๒๕๖๘ (บาท)	๒๕๖๙ (บาท)	๒๕๗๐ (บาท)			
๑	โครงการส่งเสริมการเลี้ยงโค - กระบือ	เพื่อให้เกษตรกรมีรู้ในการเลี้ยงสัตว์การผลิตอาหารสัตว์ เพื่อให้เกษตรกรลดต้นทุนในการผลิตอาหารสัตว์	เพื่อจัดทำเป็นแหล่งเรียนรู้การผลิตอาหารหมัก - การปลูกหญ้า พันธุ์หญ้า	๕๐,๐๐๐					จำนวนผู้ผ่านเกณฑ์การอบรม ร้อยละ ๘๐	ประชาชนที่เข้าอบรมโครงการมีความรู้ความเข้าใจในการเลี้ยงสัตว์ ทำอาหารสัตว์ การขยายพันธุ์หญ้า	สำนักปลัด

บัญชีโครงการพัฒนา
แผนพัฒนาท้องถิ่น (พ.ศ.๒๕๖๖-๒๕๗๐)
องค์การบริหารส่วนตำบลโนนสว่าง

ก.ยุทธศาสตร์จังหวัดอุบลราชธานีที่ ๒ การส่งเสริมการค้า การลงทุนและการท่องเที่ยว

แบบ ผ ๐๒

ข.ยุทธศาสตร์การพัฒนาของ อปท. ในเขตจังหวัดที่ ๒ ด้านส่งเสริมคุณภาพชีวิต

๒. ยุทธศาสตร์ที่ ๒ ยุทธศาสตร์ด้านเศรษฐกิจ

๒.๒ แผนงานการเกษตร (งานส่งเสริมการเกษตร)

ที่	โครงการ	วัตถุประสงค์	เป้าหมาย (ผลผลิตของโครงการ)	งบประมาณและที่มา					ตัวชี้วัด (KPI)	ผลที่คาดว่าจะได้รับ	หน่วยงาน ที่รับผิดชอบ
				๒๕๖๖ (บาท)	๒๕๖๗ (บาท)	๒๕๖๘ (บาท)	๒๕๖๙ (บาท)	๒๕๗๐ (บาท)			
๒	โครงการส่งเสริมการปลูกป่า เพิ่มพื้นที่สีเขียว ให้ชุมชน กิจกรรม : การเพาะชำกล้าไม้ป่า	เพื่อเป็นแหล่งเรียนรู้ในการเพาะชำกล้าไม้ป่า	เพื่อให้เกษตรกรมีความรู้ในการเพาะกล้าไม้ป่า - ชุมชนมีพื้นที่ป่าไม้ชุมชนเพิ่มขึ้น		๕๐,๐๐๐				เกษตรกรมีความรู้ในการเพาะกล้าไม้เพิ่มขึ้น	ประชาชนที่เข้าอบรมในโครงการมีความรู้ความเข้าใจในการเพาะกล้าไม้ - ประชาชนสามารถเพาะกล้าไม้ป่าเป็นอาชีพได้	สำนักปลัด

บัญชีโครงการพัฒนา
แผนพัฒนาท้องถิ่น (พ.ศ.๒๕๖๖-๒๕๗๐)
องค์การบริหารส่วนตำบลโนนสว่าง

ก.ยุทธศาสตร์จังหวัดอุบลราชธานีที่ ๒ การส่งเสริมการค้า การลงทุนและการท่องเที่ยว

แบบ ผ ๐๒

ข.ยุทธศาสตร์การพัฒนาของ อปท. ในเขตจังหวัดที่ ๒ ด้านส่งเสริมคุณภาพชีวิต

๒. ยุทธศาสตร์ที่ ๒ ยุทธศาสตร์ด้านเศรษฐกิจ

๒.๒ แผนงานการเกษตร (งานส่งเสริมการเกษตร)

ที่	โครงการ	วัตถุประสงค์	เป้าหมาย (ผลผลิตของโครงการ)	งบประมาณและที่มา					ตัวชี้วัด (KPI)	ผลที่คาดว่าจะได้รับ	หน่วยงาน ที่รับผิดชอบ
				๒๕๖๖ (บาท)	๒๕๖๗ (บาท)	๒๕๖๘ (บาท)	๒๕๖๙ (บาท)	๒๕๗๐ (บาท)			
๓	โครงการ ฝึกอบรมการ ทำอาหารสัตว์	เพื่อเป็นแหล่ง เรียนรู้การ ทำอาหารสัตว์- เกษตรกร สามารถพึ่งพา ตนเองได้	เพื่อให้เกษตรกรลด ต้นทุนในการเลี้ยงสัตว์			๕๐,๐๐๐			จำนวนผู้ผ่าน เกณฑ์ การ อบรม ร้อยละ ๘๐	เกษตรกร สามารถ นำมาประ ยุกต์ใช้ใน ชีวิตประจำ วันได้-ลด ต้นทุนการ เลี้ยงสัตว์	สำนักปลัด

บัญชีโครงการพัฒนา
แผนพัฒนาท้องถิ่น (พ.ศ.๒๕๖๖-๒๕๗๐)
องค์การบริหารส่วนตำบลโนนสว่าง

ก.ยุทธศาสตร์จังหวัดอุบลราชธานีที่ ๒ การส่งเสริมการค้า การลงทุนและการท่องเที่ยว

แบบ ผ ๐๒

ข.ยุทธศาสตร์การพัฒนาของ อปท. ในเขตจังหวัดที่ ๒ ด้านส่งเสริมคุณภาพชีวิต

๒. ยุทธศาสตร์ที่ ๒ ยุทธศาสตร์ด้านเศรษฐกิจ

๒.๒ แผนงานการเกษตร (งานส่งเสริมการเกษตร)

ที่	โครงการ	วัตถุประสงค์	เป้าหมาย (ผลผลิตของโครงการ)	งบประมาณและที่มา					ตัวชี้วัด (KPI)	ผลที่คาดว่าจะได้รับ	หน่วยงาน ที่รับผิดชอบ
				๒๕๖๖ (บาท)	๒๕๖๗ (บาท)	๒๕๖๘ (บาท)	๒๕๖๙ (บาท)	๒๕๗๐ (บาท)			
๔	โครงการส่งเสริมปลูกพืชอาหารสัตว์	เกษตรกรผลิตพืชอาหารสัตว์คุณภาพดี เพื่อเพิ่มประสิทธิภาพการผลิตสัตว์ในระยะยาว	เกษตรกรผลิตพืชอาหารสัตว์ได้					๕๐,๐๐๐	จำนวนผู้ผ่านเกณฑ์ การอบรม ร้อยละ ๘๐	เกษตรกรมีพืชอาหารสัตว์คุณภาพดีไว้ใช้เลี้ยงสัตว์ในฤดูแล้ง	สำนักปลัด
รวม ๔ โครงการ				๕๐,๐๐๐	๕๐,๐๐๐	๕๐,๐๐๐	-	๕๐,๐๐๐			

บัญชีโครงการพัฒนา
แผนพัฒนาท้องถิ่น (พ.ศ.๒๕๖๖-๒๕๗๐)
องค์การบริหารส่วนตำบลโนนสว่าง

ก.ยุทธศาสตร์จังหวัดอุบลราชธานีที่ ๑ การพัฒนาคุณภาพชีวิตที่ดีและเสริมสร้างความเข้มแข็งของชุมชน

แบบ ผ ๐๒

ข.ยุทธศาสตร์การพัฒนาของ อปท. ในเขตจังหวัดที่ ๒ ด้านส่งเสริมคุณภาพชีวิต

ยุทธศาสตร์ที่ ๓ ด้านการศึกษา การพัฒนาคุณภาพชีวิตด้านการเสริมสร้างความเข้มแข็งของชุมชน

๓.๑ แผนงานสังคมสงเคราะห์

ที่	โครงการ	วัตถุประสงค์	เป้าหมาย (ผลผลิตของโครงการ)	งบประมาณ					ตัวชี้วัด (KPI)	ผลที่คาดว่าจะได้รับ	หน่วยงาน ที่รับผิดชอบ
				๒๕๖๖ (บาท)	๒๕๖๗ (บาท)	๒๕๖๘ (บาท)	๒๕๖๙ (บาท)	๒๕๗๐ (บาท)			
๑	สงเคราะห์ผู้ ยากไร้ผู้ด้อย โอกาส	เพื่อสงเคราะห์ ผู้ยากไร้ผู้ด้อย โอกาส	ให้การช่วยเหลือผู้ ยากไร้ เยียวยา เบื้องต้น	๓๐,๐๐๐	๓๐,๐๐๐	๓๐,๐๐๐	๓๐,๐๐๐	๓๐,๐๐๐	ร้อยละ ๘๐ ของผู้ยากไร้	คุณภาพชีวิต ความ เป็นอยู่ดีขึ้น	กอง สวัสดิการฯ
๒	โรงเรียน ผู้สูงอายุใน เขตพื้นที่ตำบล	เพื่อเปิดโอกาสให้ ผู้สูงอายุได้พบปะ และแลกเปลี่ยน ทัศนคติที่ดี	ผู้สูงอายุ จำนวน ๒๐๐ คน	๑๐๐,๐๐๐	๑๐๐,๐๐๐	๑๐๐,๐๐๐	๑๐๐,๐๐๐	๑๐๐,๐๐๐	ร้อยละของผู้ เข้าโรงเรียน ผู้สูงอายุ	สุขภาพจิต ใน / อารมณ์ ผู้สูงอายุดีขึ้น	กอง สวัสดิการฯ
๓	ชมรมไม้เท้า ทองสำหรับ ผู้สูงอายุ	เพื่อออกกำลัง กายผ่อนคลาย ความเครียด	ผู้สูงอายุ จำนวน ๒๐๐ คน	๓๐,๐๐๐	๓๐,๐๐๐	๓๐,๐๐๐	๓๐,๐๐๐	๓๐,๐๐๐	ร้อยละ ๘๐ ของผู้เข้าร่วม กิจกรรม สุขภาพดี	ผู้สูงอายุ สุขภาพดีขึ้น	กอง สวัสดิการฯ

บัญชีโครงการพัฒนา
แผนพัฒนาท้องถิ่น (พ.ศ.๒๕๖๖-๒๕๗๐)
องค์การบริหารส่วนตำบลโนนสว่าง

ก.ยุทธศาสตร์จังหวัดอุบลราชธานีที่ ๑ การพัฒนาคุณภาพชีวิตที่ดีและเสริมสร้างความเข้มแข็งของชุมชน

แบบ ผ ๐๒

ข.ยุทธศาสตร์การพัฒนาของ อปท. ในเขตจังหวัดที่ ๒ ด้านส่งเสริมคุณภาพชีวิต

ยุทธศาสตร์ที่ ๓ ด้านการศึกษา การพัฒนาคุณภาพชีวิตด้านการเสริมสร้างความเข้มแข็งของชุมชน

๓.๑ แผนงานสังคมสงเคราะห์

ที่	โครงการ	วัตถุประสงค์	เป้าหมาย (ผลผลิตของโครงการ)	งบประมาณ					ตัวชี้วัด (KPI)	ผลที่คาดว่าจะได้รับ	หน่วยงาน ที่รับผิดชอบ
				๒๕๖๖ (บาท)	๒๕๖๗ (บาท)	๒๕๖๘ (บาท)	๒๕๖๙ (บาท)	๒๕๗๐ (บาท)			
๔	อบรมรู้เท่าทันป้องกันเอดส์	เพื่อให้ความรู้เรื่องเอดส์แก่กลุ่มเสี่ยง	กลุ่มเสี่ยง ๔๐๐ คน	๕๐,๐๐๐	๕๐,๐๐๐	๕๐,๐๐๐	๕๐,๐๐๐	๕๐,๐๐๐	ร้อยละ ๑๐๐ ของผู้เข้าอบรม	ลดอัตราการเกิดโรคเอดส์	กองสวัสดิการฯ
๕	อบรมอาชีพชนมไทย/ชนมหวานสำหรับผู้พิการ	เพื่อส่งเสริมอาชีพให้กับผู้พิการ	ผู้พิการทางการเคลื่อนไหว	๓๐,๐๐๐	๓๐,๐๐๐	๓๐,๐๐๐	๓๐,๐๐๐	๓๐,๐๐๐	ร้อยละ ๑๐๐ ของผู้เข้าอบรม	มีรายได้เพิ่มขึ้น	กองสวัสดิการฯ

บัญชีโครงการพัฒนา
แผนพัฒนาท้องถิ่น (พ.ศ.๒๕๖๖-๒๕๗๐)
องค์การบริหารส่วนตำบลโนนสว่าง

ก.ยุทธศาสตร์จังหวัดอุบลราชธานีที่ ๑ การพัฒนาคุณภาพชีวิตที่ดีและเสริมสร้างความเข้มแข็งของชุมชน

แบบ ผ ๐๒

ข.ยุทธศาสตร์การพัฒนาของ อปท. ในเขตจังหวัดที่ ๒ ด้านส่งเสริมคุณภาพชีวิต

ยุทธศาสตร์ที่ ๓ ด้านการศึกษา การพัฒนาคุณภาพชีวิตด้านการเสริมสร้างความเข้มแข็งของชุมชน

๓.๑ แผนงานสังคมสงเคราะห์

ที่	โครงการ	วัตถุประสงค์	เป้าหมาย (ผลผลิตของโครงการ)	งบประมาณ					ตัวชี้วัด (KPI)	ผลที่คาดว่าจะได้รับ	หน่วยงาน ที่รับผิดชอบ
				๒๕๖๖ (บาท)	๒๕๖๗ (บาท)	๒๕๖๘ (บาท)	๒๕๖๙ (บาท)	๒๕๗๐ (บาท)			
๖	ฝึกอบรมนวด แผนไทย ให้กับสตรี	เพื่อพัฒนา อาชีพให้แก่สตรี	สตรีในเขตพื้นที่ ตำบลจำนวน ๑๐๐ คน	๒๐,๐๐๐	๒๐,๐๐๐	๒๐,๐๐๐	๒๐,๐๐๐	๒๐,๐๐๐	ร้อยละ ๘๐ ของผู้เข้ารับ การอบรมมี ทักษะการนวด	มีรายได้ เพิ่มขึ้น	กอง สวัสดิการฯ
๗	โครงการ ศึกษาดูงาน กลุ่มอาชีพ	เพื่อพัฒนา ศักยภาพกลุ่ม อาชีพ	สตรีในเขตพื้นที่ ตำบลจำนวน ๑๐๐ คน			๓๐๐,๐๐๐	๑๐๐,๐๐๐	๑๐๐,๐๐๐	ร้อยละ ๘๐ ของผู้เข้ารับ การศึกษาดู งาน	มีทักษะ และความรู้ เพิ่มขึ้น	กอง สวัสดิการฯ
รวม ๗ โครงการ				๒๔๐,๐๐๐	๒๔๐,๐๐๐	๕๔๐,๐๐๐	๓๔๐,๐๐๐	๓๔๐,๐๐๐			

รายละเอียดโครงการพัฒนา
แผนพัฒนาท้องถิ่น (พ.ศ.๒๕๖๖-๒๕๗๐)
องค์การบริหารส่วนตำบลโนนสว่าง

ยุทธศาสตร์จังหวัดอุบลราชธานีที่ ๑ การสร้างความมั่นคงบนพื้นฐานชุมชนเข้มแข็ง

แบบ ผ.๐๒

ยุทธศาสตร์การพัฒนาขององค์กรปกครองส่วนท้องถิ่นในเขตจังหวัดที่ ๒ การพัฒนาสังคมและคุณภาพชีวิต

๓.ยุทธศาสตร์ที่ ๓ ยุทธศาสตร์ด้านการศึกษา การพัฒนาคุณภาพชีวิตด้านการเสริมสร้างความเข้มแข็งของชุมชน

๓.๒ แผนงานสาธารณสุข

ที่	โครงการ	วัตถุประสงค์	เป้าหมาย (ผลผลิตของโครงการ)	งบประมาณและที่ผ่านมา					ตัวชี้วัด (KPI)	ผลที่คาดว่าจะ จะได้รับ	หน่วยงาน ที่ รับผิดชอบ
				๒๕๖๖ (บาท)	๒๕๖๗ (บาท)	๒๕๖๘ (บาท)	๒๕๖๙ (บาท)	๒๕๗๐ (บาท)			
๑	โครงการเงิน สมทบ หลักประกัน สุขภาพใน ระดับท้องถิ่น	เพื่อสร้างเสริม สุขภาพ การ ป้องกัน การฟื้นฟู สมรรถภาพ และ การ รักษาพยาบาล ระดับปฐมภูมิเชิง รุกที่จำเป็นต่อ สุขภาพและการ ดำรงชีวิตของ ประชาชน	ร้อยละ ๕๐ ของ งบประมาณที่เบิกจ่าย	๑๙๐,๐๐๐	๑๙๐,๐๐๐	๑๙๐,๐๐๐	๑๙๐,๐๐๐	๑๙๐,๐๐๐	งบประ มาณ ค่าใช้จ่าย ไม่ น้อยกว่า ร้อยละ ๕๐	ประชาชน ได้รับบริการใน การสร้างเสริม สุขภาพ การ ป้องกัน การ ฟื้นฟู สมรรถภาพ และการ รักษาพยาบาล ระดับปฐมภูมิ เชิงรุก และมี สุขภาวะที่ดี	สำนักปลัด

รายละเอียดโครงการพัฒนา
แผนพัฒนาท้องถิ่น (พ.ศ.๒๕๖๖-๒๕๗๐)
องค์การบริหารส่วนตำบลโนนสว่าง

ยุทธศาสตร์จังหวัดอุบลราชธานีที่ ๑ การสร้างความมั่นคงบนพื้นฐานชุมชนเข้มแข็ง

แบบ ผ.๐๒

ยุทธศาสตร์การพัฒนาขององค์กรปกครองส่วนท้องถิ่นในเขตจังหวัดที่ ๒ การพัฒนาสังคมและคุณภาพชีวิต

๓.ยุทธศาสตร์ที่ ๓ ยุทธศาสตร์ด้านการศึกษา การพัฒนาคุณภาพชีวิตด้านการเสริมสร้างความเข้มแข็งของชุมชน

๓.๒ แผนงานสาธารณสุข

ที่	โครงการ	วัตถุประสงค์	เป้าหมาย (ผลผลิตของโครงการ)	งบประมาณและที่ผ่านมา					ตัวชี้วัด (KPI)	ผลที่คาดว่าจะได้รับ	หน่วยงาน ที่ รับผิดชอบ
				๒๕๖๖ (บาท)	๒๕๖๗ (บาท)	๒๕๖๘ (บาท)	๒๕๖๙ (บาท)	๒๕๗๐ (บาท)			
๒	โครงการรณรงค์ป้องกันโรคไข้เลือดออก	เพื่อป้องกันโรคไข้เลือดออก	จัดโครงการรณรงค์ป้องกันโรคไข้เลือดออกได้	๓๐,๐๐๐	๓๐,๐๐๐	๓๐,๐๐๐	๓๐,๐๐๐	๓๐,๐๐๐	อัตราการเกิดโรคไข้เลือดออกลดลง	ประชาชนมีสุขภาพพลานามัยที่ดี	สำนักปลัด
๓	โครงการสัตว์ปลอดโรคคนปลอดภัยจากโรคพิษสุนัขบ้า	เพื่อป้องกันโรคพิษสุนัขบ้า	ขึ้นทะเบียนจำนวนสัตว์เลี้ยงและฉีดวัคซีนป้องกันโรคพิษสุนัขบ้า	๗๙,๐๐๐	๗๙,๐๐๐	๗๙,๐๐๐	๗๙,๐๐๐	๗๙,๐๐๐	อัตราการเกิดโรคพิษสุนัขบ้าลดลง	สัตว์เลี้ยงได้รับการขึ้นทะเบียนประชาชนมีสุขภาพพลานามัยที่ดี	สำนักปลัด

รายละเอียดโครงการพัฒนา
แผนพัฒนาท้องถิ่น (พ.ศ.๒๕๖๖-๒๕๗๐)
องค์การบริหารส่วนตำบลโนนสว่าง

ยุทธศาสตร์จังหวัดอุบลราชธานีที่ ๑ การสร้างความมั่นคงบนพื้นฐานชุมชนเข้มแข็ง

แบบ ผ.๐๒

ยุทธศาสตร์การพัฒนาขององค์การปกครองส่วนท้องถิ่นในเขตจังหวัดที่ ๒ การพัฒนาสังคมและคุณภาพชีวิต

๓.ยุทธศาสตร์ที่ ๓ ยุทธศาสตร์ด้านการศึกษา การพัฒนาคุณภาพชีวิตด้านการเสริมสร้างความเข้มแข็งของชุมชน

๓.๒ แผนงานสาธารณสุข

ที่	โครงการ	วัตถุประสงค์	เป้าหมาย (ผลผลิตของโครงการ)	งบประมาณและที่ผ่านมา					ตัวชี้วัด (KPI)	ผลที่คาดว่าจะได้รับ	หน่วยงาน ที่ รับผิดชอบ
				๒๕๖๖ (บาท)	๒๕๖๗ (บาท)	๒๕๖๘ (บาท)	๒๕๖๙ (บาท)	๒๕๗๐ (บาท)			
๔	จัดซื้อวัสดุ วิทยาศาสตร์ การแพทย์	เพื่อป้องกันโรค ไข้เลือดออก	เพื่อให้มีเคมีภัณฑ์ใน การกำจัดลูกน้ำ ยุงลายและเวชภัณฑ์ ที่จำเป็นต้องใช้ สำหรับหน่วยบริการ แพทย์ฉุกเฉิน	๑๕๐,๐๐๐	๑๕๐,๐๐๐	๑๕๐,๐๐๐	๑๕๐,๐๐๐	๑๕๐,๐๐๐	อัตราการเกิด โรค ไข้เลือดออก ลดลง	ประชาชนมี สุขภาพ พลานามัยที่ดี	สำนักปลัด
๕	โครงการ สนับสนุน หน่วยแพทย์ เคลื่อนที่ พอ.สว.	เพื่อสนับสนุน โครงการแพทย์ เคลื่อนที่บริการ ประชาชนในการ ตรวจสุขภาพ	จัดงบประมาณไว้ รองรับการบริการ หน่วยแพทย์เคลื่อนที่ พอ.สว.	๕๐,๐๐๐	๕๐,๐๐๐	๕๐,๐๐๐	๕๐,๐๐๐	๕๐,๐๐๐	จำนวน ประชาชน ที่มารับ บริการแพทย์ พอ.สว.	ประชาชน ได้รับ บริการด้าน สุขภาพที่ดี	สำนักปลัด

รายละเอียดโครงการพัฒนา
แผนพัฒนาท้องถิ่น (พ.ศ.๒๕๖๖-๒๕๗๐)
องค์การบริหารส่วนตำบลโนนสว่าง

ยุทธศาสตร์จังหวัดอุบลราชธานีที่ ๑ การสร้างความมั่นคงบนพื้นฐานชุมชนเข้มแข็ง

แบบ ผ.๐๒

ยุทธศาสตร์การพัฒนาขององค์กรปกครองส่วนท้องถิ่นในเขตจังหวัดที่ ๒ การพัฒนาสังคมและคุณภาพชีวิต

๓.ยุทธศาสตร์ที่ ๓ ยุทธศาสตร์ด้านการศึกษา การพัฒนาคุณภาพชีวิตด้านการเสริมสร้างความเข้มแข็งของชุมชน

๓.๒ แผนงานสาธารณสุข

ที่	โครงการ	วัตถุประสงค์	เป้าหมาย (ผลผลิตของโครงการ)	งบประมาณและที่ผ่านมา					ตัวชี้วัด (KPI)	ผลที่คาดว่าจะได้รับ	หน่วยงาน ที่ รับผิดชอบ
				๒๕๖๖ (บาท)	๒๕๖๗ (บาท)	๒๕๖๘ (บาท)	๒๕๖๙ (บาท)	๒๕๗๐ (บาท)			
๖	โครงการจ้าง เหมาบริการ ผู้ปฏิบัติงาน หน่วย การแพทย์ ฉุกเฉิน	เพื่อให้มี บุคลากรใน การปฏิบัติ หน้าที่บริการ ส่งผู้ป่วยฉุกเฉิน ในเขตตำบล โนนสว่าง	จัดงบประมาณไว้ รองรับการบริการ หน่วยแพทย์เคลื่อนที่ พอ.สว.	๔๓๒,๐๐๐	๔๓๒,๐๐๐	๔๓๒,๐๐๐	๔๓๒,๐๐๐	๔๓๒,๐๐๐	จำนวน ประชาชน ที่มารับ บริการแพทย์ พอ.สว.	ประชาชน ได้รับ บริการด้าน สุขภาพที่ดี	สำนักปลัด

รายละเอียดโครงการพัฒนา
แผนพัฒนาท้องถิ่น (พ.ศ.๒๕๖๖-๒๕๗๐)
องค์การบริหารส่วนตำบลโนนสว่าง

แบบ ผ.๐๒

ยุทธศาสตร์จังหวัดอุบลราชธานีที่ ๑ การสร้างความมั่นคงบนพื้นฐานชุมชนเข้มแข็ง

ยุทธศาสตร์การพัฒนาขององค์กรปกครองส่วนท้องถิ่นในเขตจังหวัดที่ ๒ การพัฒนาสังคมและคุณภาพชีวิต

๓.ยุทธศาสตร์ที่ ๓ ยุทธศาสตร์ด้านการศึกษา การพัฒนาคุณภาพชีวิตด้านการเสริมสร้างความเข้มแข็งของชุมชน

๓.๒ แผนงานสาธารณสุข

ที่	โครงการ	วัตถุประสงค์	เป้าหมาย (ผลผลิตของโครงการ)	งบประมาณและที่ผ่านมา					ตัวชี้วัด (KPI)	ผลที่คาดว่าจะได้รับ	หน่วยงาน ที่ รับผิดชอบ
				๒๕๖๖	๒๕๖๗	๒๕๖๘	๒๕๖๙	๒๕๗๐			
				(บาท)	(บาท)	(บาท)	(บาท)	(บาท)			
๗	อุดหนุน สำหรับการ ดำเนินงาน ตามแนวทาง โครงการ พระราชดำริ ด้าน สาธารณสุข	เพื่อส่งเสริม สนับสนุน สำหรับ ดำเนินการ ตามแนวทาง โครงการ พระราชดำริ ด้าน สาธารณสุขใน การดูแล สุขภาพในชุมชน	อุดหนุนการจัด โครงการหมู่บ้านละ ๒๐,๐๐๐ บาท จำนวน ๒๐ หมู่ เขต ตำบลโนนสว่าง	๔๐๐,๐๐๐	๔๐๐,๐๐๐	๔๐๐,๐๐๐	๔๐๐,๐๐๐	๔๐๐,๐๐๐	จำนวน หมู่บ้านที่ ดำเนิน โครงการ พระราชดำริ ด้าน สาธารณสุข	ประชาชนมี สุขภาพดีขึ้น	สำนักปลัด

รายละเอียดโครงการพัฒนา
แผนพัฒนาท้องถิ่น (พ.ศ.๒๕๖๖-๒๕๗๐)
องค์การบริหารส่วนตำบลโนนสว่าง

ยุทธศาสตร์จังหวัดอุบลราชธานีที่ ๑ การสร้างความมั่นคงบนพื้นฐานชุมชนเข้มแข็ง

แบบ ผ.๐๒

ยุทธศาสตร์การพัฒนาขององค์กรปกครองส่วนท้องถิ่นในเขตจังหวัดที่ ๒ การพัฒนาสังคมและคุณภาพชีวิต

๓.ยุทธศาสตร์ที่ ๓ ยุทธศาสตร์ด้านการศึกษา การพัฒนาคุณภาพชีวิตด้านการเสริมสร้างความเข้มแข็งของชุมชน

๓.๒ แผนงานสาธารณสุข

ที่	โครงการ	วัตถุประสงค์	เป้าหมาย (ผลผลิตของโครงการ)	งบประมาณและที่ผ่านมา					ตัวชี้วัด (KPI)	ผลที่คาดว่าจะได้รับ	หน่วยงาน ที่ รับผิดชอบ
				๒๕๖๖ (บาท)	๒๕๖๗ (บาท)	๒๕๖๘ (บาท)	๒๕๖๙ (บาท)	๒๕๗๐ (บาท)			
๘	โครงการ ป้องกันและ ควบคุมการ แพร่ระบาดของ โรคติดเชื้อ ไวรัสโคโร นา ๒๐๑๙ ใน เขตตำบลโนน สว่าง	เพื่อป้องกัน การแพร่ ระบาดของโรค ติดเชื้อไวรัสโค โรนา ๒๐๑๙	ป้องกันการแพร่ ระบาดของโรคติดเชื้อ ไวรัสโคโรนา ๒๐๑๙	๕๐,๐๐๐	๕๐,๐๐๐	๕๐,๐๐๐	๕๐,๐๐๐	๕๐,๐๐๐	อัตราการ ป่วยด้วยโรค ติดเชื้อไวรัส โคโรนา ๒๐๑๙	ประชาชน ได้รับ บริการด้าน สุขภาพที่ดี	สำนักปลัด

รายละเอียดโครงการพัฒนา
แผนพัฒนาท้องถิ่น (พ.ศ.๒๕๖๖-๒๕๗๐)
องค์การบริหารส่วนตำบลโนนสว่าง

ยุทธศาสตร์จังหวัดอุบลราชธานีที่ ๑ การสร้างความมั่นคงบนพื้นฐานชุมชนเข้มแข็ง

แบบ ผ.๐๒

ยุทธศาสตร์การพัฒนาขององค์กรปกครองส่วนท้องถิ่นในเขตจังหวัดที่ ๒ การพัฒนาสังคมและคุณภาพชีวิต

๓.ยุทธศาสตร์ที่ ๓ ยุทธศาสตร์ด้านการศึกษา การพัฒนาคุณภาพชีวิตด้านการเสริมสร้างความเข้มแข็งของชุมชน

๓.๒ แผนงานสาธารณสุข

ที่	โครงการ	วัตถุประสงค์	เป้าหมาย (ผลผลิตของโครงการ)	งบประมาณและที่ผ่านมา					ตัวชี้วัด (KPI)	ผลที่คาดว่าจะได้รับ	หน่วยงาน ที่ รับผิดชอบ
				๒๕๖๖ (บาท)	๒๕๖๗ (บาท)	๒๕๖๘ (บาท)	๒๕๖๙ (บาท)	๒๕๗๐ (บาท)			
๙	โครงการเฝ้าระวังป้องกันและควบคุมโรคติดต่อไวรัสโคโรนา ๒๐๑๙ COVID ๑๙	จัดซื้อวัสดุป้องกันการแพร่ระบาดของโรคติดต่อไวรัสโคโรนา ๒๐๑๙ เช่น แอลกอฮอล์ หน้ากาก	ป้องกันการแพร่ระบาดของโรคติดต่อไวรัสโคโรนา ๒๐๑๙	๗๐,๐๐๐	๗๐,๐๐๐	๗๐,๐๐๐	๗๐,๐๐๐	๗๐,๐๐๐	อัตราการป่วยด้วยโรคติดต่อไวรัสโคโรนา ๒๐๑๙	ประชาชนได้รับบริการด้านสุขภาพที่ดี	สำนักปลัด
รวม ๙ โครงการ				๑,๔๕๑,๐๐๐	๑,๔๕๑,๐๐๐	๑,๔๕๑,๐๐๐	๑,๔๕๑,๐๐๐	๑,๔๕๑,๐๐๐			

บัญชีโครงการพัฒนา
แผนพัฒนาท้องถิ่น (พ.ศ.๒๕๖๖-๒๕๗๐)
องค์การบริหารส่วนตำบลโนนสว่าง

ก.ยุทธศาสตร์จังหวัดอุบลราชธานีที่ ๑ การพัฒนาคุณภาพชีวิตที่ดีและเสริมสร้างความเข้มแข็งของชุมชน
 ข.ยุทธศาสตร์การพัฒนาของ อปท. ในเขตจังหวัดที่ ๒ ด้านส่งเสริมคุณภาพชีวิต
 ยุทธศาสตร์ที่ ๓ ยุทธศาสตร์ด้านการศึกษา การพัฒนาคุณภาพชีวิตด้านการเสริมสร้างความเข้มแข็งของชุมชน
 ๓.๓ แผนงานการศึกษา (งานบริหารทั่วไปเกี่ยวกับการศึกษา)

แบบ ผ.๐๒

ที่	โครงการ	วัตถุประสงค์	เป้าหมาย (ผลผลิตของโครงการ)	งบประมาณและที่มา					ตัวชี้วัด (KPI)	ผลที่คาดว่าจะได้รับ	หน่วยงาน ที่รับผิดชอบ
				๒๕๖๖ (บาท)	๒๕๖๗ (บาท)	๒๕๖๘ (บาท)	๒๕๖๙ (บาท)	๒๕๗๐ (บาท)			
๑	โครงการเพิ่มศักยภาพภาษาอังกฤษสำหรับครูผู้ดูแลเด็ก ผ.ช.ครูผู้ดูแลเด็กและบุคลากรทางการศึกษา	เพื่อส่งเสริมให้ผู้เข้าร่วมอบรมสามารถใช้ภาษาอังกฤษ	จัดกิจกรรมอบรมภาษาอังกฤษ	๔๐,๐๐๐	๔๐,๐๐๐	๔๐,๐๐๐	๔๐,๐๐๐	๔๐,๐๐๐	ร้อยละ ๘๐ สามารถถ่ายทอดภาษาอังกฤษได้	ผู้เข้าอบรมมีความเข้าใจภาษา มากขึ้น	กองการศึกษา
๒	จ้างเหมาบริการงานพัสดุ การเงินงานธุรการ งานทำความสะอาดดูแลต้นไม้ศูนย์พัฒนาเด็กเล็ก	เพื่อเพิ่มศักยภาพในการบริหารจัดการศูนย์ฯ	จ้างเหมาบริการงานพัสดุ การเงินงานธุรการกิจการทำความสะอาดดูแลต้นไม้ศูนย์พัฒนาเด็กเล็ก	๒๑๖,๐๐๐	๒๑๖,๐๐๐	๒๑๖,๐๐๐	๒๑๖,๐๐๐	๒๑๖,๐๐๐	ศักยภาพในการบริหารจัดการศูนย์ฯ เพิ่มขึ้นร้อยละ ๘๐	มีศักยภาพในการให้บริการกับประชาชน บริหารงานได้ดี	กองการศึกษา
รวม ๒ โครงการ				๒๕๖,๐๐๐	๒๕๖,๐๐๐	๒๕๖,๐๐๐	๒๕๖,๐๐๐	๒๕๖,๐๐๐			

บัญชีโครงการพัฒนา
แผนพัฒนาท้องถิ่น (พ.ศ.๒๕๖๖-๒๕๗๐)
องค์การบริหารส่วนตำบลโนนสว่าง

ก.ยุทธศาสตร์จังหวัดอุบลราชธานีที่ ๑ การพัฒนาคุณภาพชีวิตที่ดีและเสริมสร้างความเข้มแข็งของชุมชน

แบบ ผ.๐๒

ข.ยุทธศาสตร์การพัฒนาของ อปท. ในเขตจังหวัดที่ ๒ ด้านส่งเสริมคุณภาพชีวิต

ยุทธศาสตร์ที่ ๓ ยุทธศาสตร์ด้านการศึกษา การพัฒนาคุณภาพชีวิตด้านการเสริมสร้างความเข้มแข็งของชุมชน

๓.๔ แผนงานการศึกษา (งานระดับก่อนวัยเรียนและประถมศึกษา)

ที่	โครงการ	วัตถุประสงค์	เป้าหมาย (ผลผลิตของโครงการ)	งบประมาณและที่มา					ตัวชี้วัด (KPI)	ผลที่คาดว่าจะได้รับ	หน่วยงาน ที่รับผิดชอบ
				๒๕๖๖ (บาท)	๒๕๖๗ (บาท)	๒๕๖๘ (บาท)	๒๕๖๙ (บาท)	๒๕๗๐ (บาท)			
๑	จัดซื้อวัสดุสื่อ การเรียนการสอน	เพื่อมีสื่อวัสดุ อุปกรณ์ในการ จัดการเรียนการ สอน	จัดซื้อวัสดุอุปกรณ์ การเรียนการสอน	๒๐,๐๐๐	๒๐,๐๐๐	๒๐,๐๐๐	๒๐,๐๐๐	๒๐,๐๐๐	ร้อยละ ๑๐๐ มีวัสดุอุปกรณ์ การเรียนการสอน	เด็กมีอุปกรณ์ การเรียน	กอง การศึกษาฯ
๒	โครงการ ประกวดศูนย์ พัฒนาเด็ก เล็กดีเด่น	เพื่อกระตุ้นและ ส่งเสริมให้ศูนย์ฯ มีการพัฒนา	จัดศูนย์พัฒนาเด็ก เล็กดีเด่น	๒๐,๐๐๐	๒๐,๐๐๐	๒๐,๐๐๐	๒๐,๐๐๐	๒๐,๐๐๐	ร้อยละ ๘๐ มี ความพึงพอใจ ในการจัด โครงการ	ศูนย์พัฒนา เด็กเล็กมี คุณภาพมาก ขึ้น	กอง การศึกษาฯ
๓	อาหารเสริม(นม) สำหรับเด็ก ก่อนวัยเรียน และประถม	เพื่อจัดซื้อ อาหารเสริม (นม)	จัดซื้ออาหารเสริม (นม)	๑,๕๐๐,๐๐๐	๑,๕๐๐,๐๐๐	๑,๕๐๐,๐๐๐	๑,๕๐๐,๐๐๐	๑,๕๐๐,๐๐๐	ร้อยละ ๑๐๐ มีอาหารเสริม (นม)	มีอาหารเสริม (นม) ให้เด็ก นักเรียน	กอง การศึกษาฯ

บัญชีโครงการพัฒนา
แผนพัฒนาท้องถิ่น (พ.ศ.๒๕๖๖-๒๕๗๐)
องค์การบริหารส่วนตำบลโนนสว่าง

ก.ยุทธศาสตร์จังหวัดอุบลราชธานีที่ ๑ การพัฒนาคุณภาพชีวิตที่ดีและเสริมสร้างความเข้มแข็งของชุมชน
ข.ยุทธศาสตร์การพัฒนาของ อปท. ในเขตจังหวัดที่ ๒ ด้านส่งเสริมคุณภาพชีวิต
ยุทธศาสตร์ที่ ๓ ยุทธศาสตร์ด้านการศึกษา การพัฒนาคุณภาพชีวิตด้านการเสริมสร้างความเข้มแข็งของชุมชน
๓.๔ แผนงานการศึกษา (งานระดับก่อนวัยเรียนและประถมศึกษา)

แบบ ผ.๐๒

ที่	โครงการ	วัตถุประสงค์	เป้าหมาย (ผลผลิตของโครงการ)	งบประมาณและที่มา					ตัวชี้วัด (KPI)	ผลที่คาดว่าจะได้รับ	หน่วยงาน ที่รับผิดชอบ
				๒๕๖๖ (บาท)	๒๕๖๗ (บาท)	๒๕๖๘ (บาท)	๒๕๖๙ (บาท)	๒๕๗๐ (บาท)			
๔	โครงการจัดซื้อสมุดพัฒนาการประจำตัวเด็ก	เพื่อจัดซื้อสมุดพัฒนาการประจำตัวเด็ก	จัดหาสมุดพัฒนาการประจำตัวเด็ก	๑๐,๐๐๐	๑๐,๐๐๐	๑๐,๐๐๐	๑๐,๐๐๐	๑๐,๐๐๐	ร้อยละ ๑๐๐ มีสมุดพัฒนาการ	ได้บันทึกพัฒนาการ	กองการศึกษาฯ
๕	โครงการส่งเสริมพัฒนาการรอบด้านสำหรับเด็กปฐมวัย	เพื่อเสริมพัฒนาการทั้ง ๔ ด้าน	จัดกิจกรรมเสริมพัฒนาการเด็ก เด็กปฐมวัย	๒๐,๐๐๐	๒๐,๐๐๐	๒๐,๐๐๐	๒๐,๐๐๐	๒๐,๐๐๐	ประจำตัวเด็กร้อยละ ๑๐๐ จำนวนงบประมาณในการจัดกิจกรรม	เด็กสมบูรณ์ เด็กมีพัฒนาการทางด้านร่างกาย อารมณ์สังคม จิตใจและสติปัญญา	กองการศึกษาฯ

บัญชีโครงการพัฒนา
แผนพัฒนาท้องถิ่น (พ.ศ.๒๕๖๖-๒๕๗๐)
องค์การบริหารส่วนตำบลโนนสว่าง

ก.ยุทธศาสตร์จังหวัดอุบลราชธานีที่ ๑ การพัฒนาคุณภาพชีวิตที่ดีและเสริมสร้างความเข้มแข็งของชุมชน
ข.ยุทธศาสตร์การพัฒนาของ อปท. ในเขตจังหวัดที่ ๒ ด้านส่งเสริมคุณภาพชีวิต
ยุทธศาสตร์ที่ ๓ ยุทธศาสตร์ด้านการศึกษา การพัฒนาคุณภาพชีวิตด้านการเสริมสร้างความเข้มแข็งของชุมชน
๓.๔ แผนงานการศึกษา (งานระดับก่อนวัยเรียนและประถมศึกษา)

แบบ ผ.๐๒

ที่	โครงการ	วัตถุประสงค์	เป้าหมาย (ผลผลิตของโครงการ)	งบประมาณและที่มา					ตัวชี้วัด (KPI)	ผลที่คาดว่าจะ ได้รับ	หน่วยงาน ที่รับผิดชอบ
				๒๕๖๖ (บาท)	๒๕๖๗ (บาท)	๒๕๖๘ (บาท)	๒๕๖๙ (บาท)	๒๕๗๐ (บาท)			
๖	อาหารกลางวัน สำหรับเด็กก่อนวัย เรียนและประถม	เพื่อจัดจ้าง ทำอาหารกลางวัน	จัดจ้างทำอาหารกลางวัน	๔,๔๗๗,๖๐๐	๔,๔๗๗,๖๐๐	๔,๔๗๗,๖๐๐	๔,๔๗๗,๖๐๐	๔,๔๗๗,๖๐๐	ร้อยละ ๑๐๐ ของผู้เข้าอบรม	มีอาหาร กลางวัน ให้กับนักเรียน	กอง การศึกษาฯ
๗	จ้างเหมาบริการ ครูสอนภาษา สำหรับเด็ก- เยาวชน	เพื่อเสริมความรู้ ด้านภาษาสำหรับ เด็ก-เยาวชน	จ้างเหมาบริการครูสอน ภาษาสำหรับเด็ก- เยาวชนจำนวน ๑ คน			๑๒๐,๐๐๐	๑๒๐,๐๐๐	๑๒๐,๐๐๐	ร้อยละ ๘๐ ของผู้เข้าอบรม	เด็กมีความรู้ ทางด้านภาษา เพิ่มขึ้น	กอง การศึกษาฯ
๘	โครงการสนาม เด็กเล่นสร้าง ปัญญาศูนย์ พัฒนาเด็กเล็ก ตำบลโนนสว่าง	เพื่อเสริม สร้าง พัฒนาทางด้าน ร่างกายอารมณ์ สังคมและ สติปัญญาของเด็ก	ศูนย์พัฒนาเด็กเล็ก จำนวน ๗ แห่ง ๑ สาขา	๖๐๐,๐๐๐	๖๐๐,๐๐๐	๖๐๐,๐๐๐	๖๐๐,๐๐๐	๖๐๐,๐๐๐	สนามเด็กเล่น สร้างปัญญา จำนวน ๗ แห่ง ๑ สาขา	สนามเด็กเล่น สร้างปัญญา	กอง การศึกษาฯ

บัญชีโครงการพัฒนา
แผนพัฒนาท้องถิ่น (พ.ศ.๒๕๖๖-๒๕๗๐)
องค์การบริหารส่วนตำบลโนนสว่าง

ก.ยุทธศาสตร์จังหวัดอุบลราชธานีที่ ๑ การพัฒนาคุณภาพชีวิตที่ดีและเสริมสร้างความเข้มแข็งของชุมชน
ข.ยุทธศาสตร์การพัฒนาของ อปท. ในเขตจังหวัดที่ ๒ ด้านส่งเสริมคุณภาพชีวิต
ยุทธศาสตร์ที่ ๓ ยุทธศาสตร์ด้านการศึกษา การพัฒนาคุณภาพชีวิตด้านการเสริมสร้างความเข้มแข็งของชุมชน
๓.๔ แผนงานการศึกษา (งานระดับก่อนวัยเรียนและประถมศึกษา)

แบบ ผ.๐๒

ที่	โครงการ	วัตถุประสงค์	เป้าหมาย (ผลผลิตของโครงการ)	งบประมาณและที่มา					ตัวชี้วัด (KPI)	ผลที่คาดว่าจะได้รับ	หน่วยงาน ที่รับผิดชอบ
				๒๕๖๖ (บาท)	๒๕๖๗ (บาท)	๒๕๖๘ (บาท)	๒๕๖๙ (บาท)	๒๕๗๐ (บาท)			
๙	โครงการจัดซื้อ เครื่องเล่นสนาม เด็กเล่นศูนย์ พัฒนาเด็กเล่น ศูนย์พัฒนาเด็ก ตำบลโนนสว่าง	เพื่อให้ศูนย์พัฒนา เด็กเล็กตำบล โนนสว่างมีเครื่อง เล่นสนามเด็ก เล่นสำหรับเด็ก ปฐมวัย	ศูนย์พัฒนาเด็กเล็ก จำนวน๗แห่ง๑สาขา	๘๐๐,๐๐๐	๘๐๐,๐๐๐	๘๐๐,๐๐๐	๘๐๐,๐๐๐	๘๐๐,๐๐๐	ศูนย์พัฒนาเด็ก เล็กตำบลโนน สว่างมีเครื่อง เล่นสนามเด็ก เล่นสำหรับเด็ก ปฐมวัย	เครื่องเล่น สนามเด็ก เล่นสำหรับ ปฐมวัย	กอง การศึกษาฯ
๑๐	โครงการ ปรับปรุง ซ่อมแซมอาคาร ศูนย์พัฒนาเด็ก เล็กบ้านดงบัง	เพื่อให้ศูนย์พัฒนา เด็กเล็กบ้านดง บังมีสถานที่ เอื้ออำนวยใน การจัดเรียน ปฐมวัย	เด็กหมู่ที่ ๑๐ บ้านดง บัง	๑๕๐,๐๐๐	๑๕๐,๐๐๐	๑๕๐,๐๐๐	๑๕๐,๐๐๐	๑๕๐,๐๐๐	ศูนย์พัฒนา เด็กเล็ก จำนวน ๑ แห่ง	ศูนย์พัฒนา เด็กเล็ก บ้านดงบัง	กอง การศึกษาฯ

บัญชีโครงการพัฒนา
แผนพัฒนาท้องถิ่น (พ.ศ.๒๕๖๖-๒๕๗๐)
องค์การบริหารส่วนตำบลโนนสว่าง

แบบ ผ.๐๒

ก.ยุทธศาสตร์จังหวัดอุบลราชธานีที่ ๑ การพัฒนาคุณภาพชีวิตที่ดีและเสริมสร้างความเข้มแข็งของชุมชน
ข.ยุทธศาสตร์การพัฒนาของ อปท. ในเขตจังหวัดที่ ๒ ด้านส่งเสริมคุณภาพชีวิต
ยุทธศาสตร์ที่ ๓ ยุทธศาสตร์ด้านการศึกษา การพัฒนาคุณภาพชีวิตด้านการเสริมสร้างความเข้มแข็งของชุมชน
๓.๔ แผนงานการศึกษา (งานระดับก่อนวัยเรียนและประถมศึกษา)

ที่	โครงการ	วัตถุประสงค์	เป้าหมาย (ผลผลิตของโครงการ)	งบประมาณและที่มา					ตัวชี้วัด (KPI)	ผลที่คาดว่าจะได้รับ	หน่วยงาน ที่รับผิดชอบ
				๒๕๖๖ (บาท)	๒๕๖๗ (บาท)	๒๕๖๘ (บาท)	๒๕๖๙ (บาท)	๒๕๗๐ (บาท)			
๑๑	โครงการ ก่อสร้างศูนย์ พัฒนาเด็ก เล็กวัดศรีสว่าง	เพื่อใช้ในการ จัดการเรียน การสอนศูนย์ พัฒนาเด็กเล็ก วัดศรีสว่าง	เด็กหมู่ที่ ๑ หมู่ที่ ๑๕ หมู่ที่ ๑๘ ตำบล โนนสว่างจำนวน ๕๐ คน	๒,๐๐๐,๐๐๐	๒,๐๐๐,๐๐๐	๒,๐๐๐,๐๐๐	๒,๐๐๐,๐๐๐	๒,๐๐๐,๐๐๐	ศูนย์พัฒนา เด็กเล็ก จำนวน ๑ แห่ง	ศูนย์พัฒนา เด็กวัดศรี สว่าง	กอง การศึกษาฯ

บัญชีโครงการพัฒนา
แผนพัฒนาท้องถิ่น (พ.ศ.๒๕๖๖-๒๕๗๐)
องค์การบริหารส่วนตำบลโนนสว่าง

ก.ยุทธศาสตร์จังหวัดอุบลราชธานีที่ ๑ การพัฒนาคุณภาพชีวิตที่ดีและเสริมสร้างความเข้มแข็งของชุมชน
ข.ยุทธศาสตร์การพัฒนาของ อปท. ในเขตจังหวัดที่ ๒ ด้านส่งเสริมคุณภาพชีวิต
ยุทธศาสตร์ที่ ๓ ยุทธศาสตร์ด้านการศึกษา การพัฒนาคุณภาพชีวิตด้านการเสริมสร้างความเข้มแข็งของชุมชน
๓.๔ แผนงานการศึกษา (งานระดับก่อนวัยเรียนและประถมศึกษา)

แบบ ผ.๐๒

ที่	โครงการ	วัตถุประสงค์	เป้าหมาย (ผลผลิตของโครงการ)	งบประมาณและที่มา					ตัวชี้วัด (KPI)	ผลที่คาดว่าจะได้รับ	หน่วยงาน ที่รับผิดชอบ
				๒๕๖๖ (บาท)	๒๕๖๗ (บาท)	๒๕๖๘ (บาท)	๒๕๖๙ (บาท)	๒๕๗๐ (บาท)			
๑๒	โครงการอบรมศึกษาดูงานสำหรับผู้บริหารท้องถิ่นครูและบุคลากรทางการศึกษา	เพื่ออบรมสัมมนาศึกษาดูงานประสิทธิภาพการปฏิบัติงาน การงานการบริหารจัดการการศึกษา	คณะผู้บริหารท้องถิ่นครูและบุคลากรทางการศึกษา และคณะกรรมการศูนย์พัฒนาเด็กเล็ก จำนวน ๓๐ คน	๒๐๐,๐๐๐	๒๐๐,๐๐๐	๒๐๐,๐๐๐	๒๐๐,๐๐๐	๒๐๐,๐๐๐	ร้อยละของผู้เข้าร่วมโครงการที่บรรลุตามวัตถุประสงค์ของโครงการ ร้อยละ ๘๐	คณะผู้บริหารท้องถิ่นครูและบุคลากรทางการศึกษา เพิ่มความรู้และประสิทธิภาพยิ่งขึ้น	กองการศึกษาฯ
๑๓	โครงการค่าใช้จ่ายอินเทอร์เน็ตศูนย์พัฒนาเด็กเล็ก	เพื่อให้ศูนย์พัฒนาเด็กเล็กมีอินเทอร์เน็ตใช้ในการจัดการเรียนการสอน	ค่าใช้จ่ายศูนย์พัฒนาเด็กเล็ก จำนวน ๘ แห่ง	๘๐,๐๐๐	๘๐,๐๐๐	๘๐,๐๐๐	๘๐,๐๐๐	๘๐,๐๐๐	ติดตั้งอินเทอร์เน็ต จำนวน ๘ แห่ง	ศูนย์พัฒนาเด็กเล็กมีอินเทอร์เน็ตใช้ในการจัดการเรียนการสอน	กองการศึกษาฯ

บัญชีโครงการพัฒนา
แผนพัฒนาท้องถิ่น (พ.ศ.๒๕๖๖-๒๕๗๐)
สำหรับ องค์กรปกครองส่วนท้องถิ่นดำเนินการ
องค์การบริหารส่วนตำบลโนนสว่าง

แบบ ผ.๐๒

ก.ยุทธศาสตร์จังหวัดอุบลราชธานีที่ ๑ การพัฒนาคุณภาพชีวิตที่ดีและเสริมสร้างความเข้มแข็งของชุมชน
 ข.ยุทธศาสตร์การพัฒนาของ อปท. ในเขตจังหวัดที่ ๒ ด้านส่งเสริมคุณภาพชีวิต
 ยุทธศาสตร์ที่ ๓ ยุทธศาสตร์ด้านการศึกษา การพัฒนาคุณภาพชีวิตด้านการเสริมสร้างความเข้มแข็งของชุมชน
 ๓.๔ แผนงานการศึกษา (งานระดับก่อนวัยเรียนและประถมศึกษา)

ที่	โครงการ	วัตถุประสงค์	เป้าหมาย (ผลผลิตของโครงการ)	งบประมาณและที่มา					ตัวชี้วัด (KPI)	ผลที่คาดว่าจะได้รับ	หน่วยงาน ที่รับผิดชอบ
				๒๕๖๖ (บาท)	๒๕๖๗ (บาท)	๒๕๖๘ (บาท)	๒๕๖๙ (บาท)	๒๕๗๐ (บาท)			
๑๔	เงินสนับสนุนค่าใช้จ่ายในการจัดการศึกษาสำหรับ ศพด. (ค่าหนังสือเรียน อุปกรณ์การเรียน ค่าเครื่องแบบนักเรียน และค่ากิจกรรมพัฒนาผู้เรียน)	เพื่อพัฒนาศูนย์พัฒนาเด็กเล็กให้มีคุณภาพยิ่งขึ้น	ศูนย์พัฒนาเด็กเล็กภายในเขตตำบลโนนสว่าง	๖๐๐,๐๐๐	๖๐๐,๐๐๐	๖๐๐,๐๐๐	๖๐๐,๐๐๐	๖๐๐,๐๐๐	ร้อยละของเงินสนับสนุนค่าใช้จ่ายในการจัดการศึกษาสำหรับ ศพด.(ค่าหนังสือเรียน อุปกรณ์การเรียน ค่าเครื่องแบบนักเรียนและค่ากิจกรรมพัฒนาผู้เรียน)	ศูนย์พัฒนาเด็กเล็กมีคุณภาพมากขึ้น	กองการศึกษาฯ
รวม ๑๔ โครงการ				๑๐,๔๗๗,๖๐๐	๑๐,๔๗๗,๖๐๐	๑๐,๕๙๗,๖๐๐	๑๐,๕๙๗,๖๐๐	๑๐,๕๙๗,๖๐๐			

บัญชีโครงการพัฒนา
แผนพัฒนาท้องถิ่น (พ.ศ.๒๕๖๖-๒๕๗๐)
องค์การบริหารส่วนตำบลโนนสว่าง

ก.ยุทธศาสตร์จังหวัดอุบลราชธานีที่ ๑ การพัฒนาคุณภาพชีวิตที่ดีและเสริมสร้างความเข้มแข็งของชุมชน
ข.ยุทธศาสตร์การพัฒนาของ อปท. ในเขตจังหวัดที่ ๒ ด้านส่งเสริมคุณภาพชีวิต
ยุทธศาสตร์ที่ ๓ ยุทธศาสตร์ด้านการศึกษา การพัฒนาคุณภาพชีวิตด้านการเสริมสร้างความเข้มแข็งของชุมชน
๓.๕ แผนงานการศึกษา (งานศึกษาไม่กำหนดระดับ)

แบบ ผ.๐๒

ที่	โครงการ	วัตถุประสงค์	เป้าหมาย (ผลผลิตของโครงการ)	งบประมาณและที่มา					ตัวชี้วัด (KPI)	ผลที่คาดว่าจะได้รับ	หน่วยงาน ที่รับผิดชอบ
				๒๕๖๖ (บาท)	๒๕๖๗ (บาท)	๒๕๖๘ (บาท)	๒๕๖๙ (บาท)	๒๕๗๐ (บาท)			
๑	โครงการ อบรมส่งเสริม คุณธรรม จริยธรรมเด็ก และเยาวชน	เพื่อส่งเสริม กิจกรรมอบรม คุณธรรม	จัดกิจกรรมอบรม คุณธรรม	๒๐,๐๐๐	๒๐,๐๐๐	๒๐,๐๐๐	๒๐,๐๐๐	๒๐,๐๐๐	ร้อยละ ๘๐ ของผู้เข้าร่วม โครงการมี ความรู้	เด็กและ เยาวชนได้รับ การพัฒนา หลากหลาย ด้าน	กอง การศึกษาฯ
๒	โครงการอบรม พัฒนาทักษะ ภาษาสู่ ประชาคม อาเซียนสำหรับ เด็กและเยาวชน และประชาชน	เพื่อให้เด็ก เยาวชน ประชาชน ทั่วไปมีทักษะ ในการสื่อสาร	จัดกิจกรรมสอนภาษา ให้กับเด็กเยาวชน และประชาชนทั่วไป	๙๐,๐๐๐	๙๐,๐๐๐	๙๐,๐๐๐	๙๐,๐๐๐	๙๐,๐๐๐	ร้อยละ ๘๐ ของผู้เข้าร่วม สามารถใช้ ภาษาอังกฤษ ในการสื่อสาร ได้	เด็กและ เยาวชน ประชาชน ทั่วไปมี ทักษะใน การสื่อสาร ภาษาอังกฤษ	กอง การศึกษาฯ

บัญชีโครงการพัฒนา
แผนพัฒนาท้องถิ่น (พ.ศ.๒๕๖๖-๒๕๗๐)
องค์การบริหารส่วนตำบลโนนสว่าง

ก.ยุทธศาสตร์จังหวัดอุบลราชธานีที่ ๑ การพัฒนาคุณภาพชีวิตที่ดีและเสริมสร้างความเข้มแข็งของชุมชน
ข.ยุทธศาสตร์การพัฒนาของ อปท. ในเขตจังหวัดที่ ๒ ด้านส่งเสริมคุณภาพชีวิต
ยุทธศาสตร์ที่ ๓ ยุทธศาสตร์ด้านการศึกษา การพัฒนาคุณภาพชีวิตด้านการเสริมสร้างความเข้มแข็งของชุมชน
๓.๕ แผนงานการศึกษา (งานศึกษาไม่กำหนดระดับ)

แบบ ผ.๐๒

ที่	โครงการ	วัตถุประสงค์	เป้าหมาย (ผลผลิตของโครงการ)	งบประมาณและที่มา					ตัวชี้วัด (KPI)	ผลที่คาดว่าจะได้รับ	หน่วยงาน ที่รับผิดชอบ
				๒๕๖๖ (บาท)	๒๕๖๗ (บาท)	๒๕๖๘ (บาท)	๒๕๖๙ (บาท)	๒๕๗๐ (บาท)			
๓	โครงการ อบรมอาสา จิตเด็กและ เยาวชน	เพื่อให้เด็กและ เยาวชนได้มี ศีลธรรม ประจำตัวรู้จัก อนุรักษ์ ธรรมชาติ ห่างไกลยาเสพติด	จัดกิจกรรมอบรม คุณธรรมจริยธรรม	๒๐,๐๐๐	๒๐,๐๐๐	๒๐,๐๐๐	๒๐,๐๐๐	๒๐,๐๐๐	ร้อยละ ๘๐ ของความพึง พอใจของผู้ เข้าโครงการ	เด็กและ เยาวชนมี คุณธรรม จริยธรรม ห่างไกลยา เสพติด	กอง การศึกษาฯ
๔	โครงการจิต อาสาเพื่อ พัฒนาท้องถิ่น	เพื่อให้เด็ก เยาวชนได้ร่วม บำเพ็ญ ประโยชน์	เด็กเยาวชนได้ร่วม บำเพ็ญประโยชน์ จำนวน ๑ ครั้ง/ปี	๑๕,๐๐๐	๑๕,๐๐๐	๑๕,๐๐๐	๑๕,๐๐๐	๑๕,๐๐๐	ร้อยละของ เยาวชนได้ ร่วมบำเพ็ญ ประโยชน์	สร้างโอกาส ทางการศึกษาให้ เยาวชนใน ตำบล	กอง การศึกษาฯ

บัญชีโครงการพัฒนา
แผนพัฒนาท้องถิ่น (พ.ศ.๒๕๖๖-๒๕๗๐)
องค์การบริหารส่วนตำบลโนนสว่าง

แบบ ผ.๐๒

ก.ยุทธศาสตร์จังหวัดอุบลราชธานีที่ ๑ การพัฒนาคุณภาพชีวิตที่ดีและเสริมสร้างความเข้มแข็งของชุมชน
ข.ยุทธศาสตร์การพัฒนาของ อปท. ในเขตจังหวัดที่ ๒ ด้านส่งเสริมคุณภาพชีวิต
ยุทธศาสตร์ที่ ๓ ยุทธศาสตร์ด้านการศึกษา การพัฒนาคุณภาพชีวิตด้านการเสริมสร้างความเข้มแข็งของชุมชน
๓.๕ แผนงานการศึกษา (งานศึกษาไม่กำหนดระดับ)

.	โครงการ	วัตถุประสงค์	เป้าหมาย (ผลผลิตของโครงการ)	งบประมาณและที่มา					ตัวชี้วัด (KPI)	ผลที่คาดว่าจะได้รับ	หน่วยงาน ที่รับผิดชอบ
				๒๕๖๖ (บาท)	๒๕๖๗ (บาท)	๒๕๖๘ (บาท)	๒๕๖๙ (บาท)	๒๕๗๐ (บาท)			
๕	โครงการ เสริมสร้าง ประสบการณ์ ให้กับเด็ก เยาวชนตำบล โนนสว่าง	เพื่อเป็นการ ส่งเสริมและ สนับสนุน พัฒนาการของ เด็กและเยาวชน	เด็กและเยาวชนตำบล โนนสว่างจำนวน ๓๐๐ คน	๑๐๐,๐๐๐	๑๐๐,๐๐๐	๑๐๐,๐๐๐	๑๐๐,๐๐๐	๑๐๐,๐๐๐	ร้อยละ ๘๐ ความพอใจ ของผู้เข้าร่วม โครงการ	เด็กและ เยาวชนมี การพัฒนา ที่ดี	กอง การศึกษาฯ
รวม ๕ โครงการ				๓๓๕,๐๐๐	๓๓๕,๐๐๐	๓๓๕,๐๐๐	๓๓๕,๐๐๐	๓๓๕,๐๐๐			

บัญชีโครงการพัฒนา
แผนพัฒนาท้องถิ่น(พ.ศ.๒๕๖๖-๒๕๗๐)
องค์การบริหารส่วนตำบลโนนสว่าง

แบบ ผ.๐๒

ก.ยุทธศาสตร์จังหวัดอุบลราชธานีที่ ๑ การพัฒนาคุณภาพชีวิตที่ดีและเสริมสร้างความเข้มแข็งของชุมชน

ข.ยุทธศาสตร์การพัฒนาของ อปท. ในเขตจังหวัดที่ ๗ การบริหารจัดการทรัพยากรขององค์กรปกครองส่วนท้องถิ่น

ค. ยุทธศาสตร์ที่ ๓ ยุทธศาสตร์ด้านการศึกษา การพัฒนาคุณภาพชีวิตด้านการส่งเสริมความเข้มแข็งของชุมชน

๓.๖ แผนงานการศาสนาวัฒนธรรมและนันทนาการ (งานกีฬาและนันทนาการ)

ที่	โครงการ	วัตถุประสงค์	เป้าหมาย (ผลผลิตของโครงการ)	งบประมาณและที่มา					ตัวชี้วัด (KPI)	ผลที่คาดว่าจะได้รับ	หน่วยงาน ที่รับผิดชอบ
				๒๕๖๖ (บาท)	๒๕๖๗ (บาท)	๒๕๖๘ (บาท)	๒๕๖๙ (บาท)	๒๕๗๐ (บาท)			
๑	โครงการแข่งขันกีฬาสร้างความปลอดภัยของประชาชนในตำบลโนนสว่าง	เพื่อส่งเสริมการกีฬาของเด็กและเยาวชนในเขตตำบล	จัดการแข่งขันกีฬาในเขตตำบลโนนสว่าง	๑๕๐,๐๐๐	๑๕๐,๐๐๐	๑๕๐,๐๐๐	๑๕๐,๐๐๐	๑๕๐,๐๐๐	ร้อยละ ๑๐๐ จำนวนผู้เข้าร่วมการแข่งขันกีฬา	เด็กห่างไกลยาเสพติดมีความสามัคคี	กองการศึกษา
๒	โครงการพัฒนาทักษะด้านกีฬาสำหรับเด็กและเยาวชน	เพื่อพัฒนาการทักษะด้านกีฬาเด็กและเยาวชน	จัดฝึกสอนและจัดซื้อวัสดุกีฬา	๒๐,๐๐๐	๒๐,๐๐๐	๒๐,๐๐๐	๒๐,๐๐๐	๒๐,๐๐๐	ร้อยละ ๑๐๐ ของงบประมาณในการจัดกิจกรรม	เด็กที่เข้าร่วมกิจกรรมมีทักษะและอุปกรณ์กีฬา	กองการศึกษา

บัญชีโครงการพัฒนา
แผนพัฒนาท้องถิ่น(พ.ศ.๒๕๖๖-๒๕๗๐)
องค์การบริหารส่วนตำบลโนนสว่าง

ก.ยุทธศาสตร์จังหวัดอุบลราชธานีที่ ๑ การพัฒนาคุณภาพชีวิตที่ดีและเสริมสร้างความเข้มแข็งของชุมชน

ข.ยุทธศาสตร์การพัฒนาของ อปท. ในเขตจังหวัดที่ ๗ การบริหารจัดการทรัพยากรขององค์กรปกครองส่วนท้องถิ่น

ค. ยุทธศาสตร์ที่ ๓ ยุทธศาสตร์ด้านการศึกษา การพัฒนาคุณภาพชีวิตด้านการส่งเสริมความเข้มแข็งของชุมชน

๓.๖ แผนงานการศาสนาวัฒนธรรมและนันทนาการ (งานกีฬาและนันทนาการ)

แบบ ผ.๐๒

ที่	โครงการ	วัตถุประสงค์	เป้าหมาย (ผลผลิตของโครงการ)	งบประมาณและที่มา					ตัวชี้วัด (KPI)	ผลที่คาดว่าจะได้รับ	หน่วยงาน ที่รับผิดชอบ
				๒๕๖๖ (บาท)	๒๕๖๗ (บาท)	๒๕๖๘ (บาท)	๒๕๖๙ (บาท)	๒๕๗๐ (บาท)			
๓	โครงการจัดซื้อวัสดุ - อุปกรณ์กีฬาสำหรับเยาวชนและประชาชนนิยมใช้ในการฝึกซ้อมและการแข่งขัน	เพื่อส่งเสริมการเล่นกีฬาของคนตำบลโนนสว่าง	จัดซื้อวัสดุ - อุปกรณ์กีฬา	๑๐๐,๐๐๐	๑๐๐,๐๐๐	๑๐๐,๐๐๐	๑๐๐,๐๐๐	๑๐๐,๐๐๐	ร้อยละ ๑๐๐ จำนวนงบประมาณในการจัดซื้อ	มีวัสดุ - อุปกรณ์กีฬาสำหรับเยาวชน	กองการศึกษา
๔	โครงการก่อสร้างลานกีฬาในชุมชนตำบลโนนสว่าง	เพื่อก่อสร้างลานกีฬาในเขตตำบลโนนสว่าง	ก่อสร้างลานกีฬาในเขตตำบลโนนสว่าง	๕,๐๐๐,๐๐๐	๕,๐๐๐,๐๐๐	๕,๐๐๐,๐๐๐	๕,๐๐๐,๐๐๐	๕,๐๐๐,๐๐๐	ร้อยละ ๘๐ จำนวนงบประมาณในการจัดซื้อ	มีสนามกีฬาได้มาตรฐานใช้ได้ทั้งกลางวันและกลางคืน	กองการศึกษา/ กองช่าง

บัญชีโครงการพัฒนา
แผนพัฒนาท้องถิ่น (พ.ศ.๒๕๖๖-๒๕๗๐)
องค์การบริหารส่วนตำบลโนนสว่าง

แบบ ผ.๐๒

ก.ยุทธศาสตร์จังหวัดอุบลราชธานีที่ ๑ การพัฒนาคุณภาพชีวิตที่ดีและเสริมสร้างความเข้มแข็งของชุมชน

ข.ยุทธศาสตร์การพัฒนาของ อปท. ในเขตจังหวัดที่ ๗ การบริหารจัดการทรัพยากรขององค์กรปกครองส่วนท้องถิ่น

ค. ยุทธศาสตร์ที่ ๓ ยุทธศาสตร์ด้านการศึกษา การพัฒนาคุณภาพชีวิตด้านการส่งเสริมความเข้มแข็งของชุมชน

๓.๖ แผนงานการศาสนาวัฒนธรรมและนันทนาการ (งานกีฬาและนันทนาการ)

ที่	โครงการ	วัตถุประสงค์	เป้าหมาย (ผลผลิตของโครงการ)	งบประมาณและที่มา					ตัวชี้วัด (KPI)	ผลที่คาดว่าจะได้รับ	หน่วยงาน ที่รับผิดชอบ
				๒๕๖๖ (บาท)	๒๕๖๗ (บาท)	๒๕๖๘ (บาท)	๒๕๖๙ (บาท)	๒๕๗๐ (บาท)			
๕	โครงการ จัดซื้อเครื่อง ออกกำลังกาย กลางแจ้ง กีฬานันทนาการ ตำบลโนนสว่าง	เพื่อส่งเสริม การออกกำลังกาย ให้กับเด็ก เยาวชน ประชาชน ทั่วไปตำบล โนนสว่าง	ประชาชนได้ออก กำลังกาย	๑,๐๐๐,๐๐๐	๑,๐๐๐,๐๐๐	๑,๐๐๐,๐๐๐	๑,๐๐๐,๐๐๐	๑,๐๐๐,๐๐๐	ร้อยละ ๘๐ ของหมู่บ้าน ตำบลโนน สว่าง	เด็ก เยาวชน ประชาชน มีสุขภาพที่ แข็งแรง	กอง การศึกษา
รวม ๕ โครงการ				๖,๒๙๐,๐๐๐	๖,๒๙๐,๐๐๐	๖,๒๙๐,๐๐๐	๖,๒๙๐,๐๐๐	๖,๒๙๐,๐๐๐			

บัญชีโครงการพัฒนา
แผนพัฒนาท้องถิ่น (พ.ศ.๒๕๖๖-๒๕๗๐)
องค์การบริหารส่วนตำบลโนนสว่าง

ก.ยุทธศาสตร์จังหวัดอุบลราชธานีที่ ๑ การพัฒนาคุณภาพชีวิตที่ดีและเสริมสร้างความเข้มแข็งของชุมชน

แบบ ผ.๐๒

ข.ยุทธศาสตร์การพัฒนาของ อปท. ในเขตจังหวัดที่ ๗ การบริหารจัดการทรัพยากรขององค์กรปกครองส่วนท้องถิ่น

ค.ยุทธศาสตร์ที่ ๓ ยุทธศาสตร์ด้านการศึกษา การพัฒนาคุณภาพชีวิตด้านการเสริมสร้างความเข้มแข็งของชุมชน

๓.๗ แผนงานการศาสนาวัฒนธรรมและนันทนาการ (ศาสนาและวัฒนธรรม)

ที่	โครงการ	วัตถุประสงค์	เป้าหมาย (ผลผลิตของโครงการ)	งบประมาณและที่มา					ตัวชี้วัด (KPI)	ผลที่คาดว่าจะได้รับ	หน่วยงาน ที่รับผิดชอบ
				๒๕๖๖ (บาท)	๒๕๖๗ (บาท)	๒๕๖๘ (บาท)	๒๕๖๙ (บาท)	๒๕๗๐ (บาท)			
๑	โครงการส่งเสริมประเพณีฮีตสิบสองคองสิบสี่	เพื่อสืบสานประเพณีและวัฒนธรรมอันดีงามของท้องถิ่น	จัดกิจกรรมวันผู้สูงอายุและประเพณีสงกรานต์	๒๐๐,๐๐๐	๒๐๐,๐๐๐	๒๐๐,๐๐๐	๒๐๐,๐๐๐	๒๐๐,๐๐๐	ร้อยละ ๘๐ ของความพึงพอใจของผู้เข้าร่วมงาน	มีการส่งเสริมและเห็นความสำคัญของงานประเพณีท้องถิ่น	กองการศึกษา
๒	โครงการประเพณีลอยกระทง	เพื่อสืบสานประเพณีและวัฒนธรรมอันดีงามของท้องถิ่น	จัดกิจกรรมประเพณีลอยกระทง	๑๘๐,๐๐๐	๑๘๐,๐๐๐	๑๘๐,๐๐๐	๑๘๐,๐๐๐	๑๘๐,๐๐๐	ร้อยละ ๘๐ ของความพึงพอใจของผู้เข้าร่วมงาน	มีการส่งเสริมวัฒนธรรมท้องถิ่น	กองการศึกษา

บัญชีโครงการพัฒนา
แผนพัฒนาท้องถิ่น (พ.ศ.๒๕๖๖-๒๕๗๐)
องค์การบริหารส่วนตำบลโนนสว่าง

ก.ยุทธศาสตร์จังหวัดอุบลราชธานีที่ ๑ การพัฒนาคุณภาพชีวิตที่ดีและเสริมสร้างความเข้มแข็งของชุมชน

แบบ ผ.๐๒

ข.ยุทธศาสตร์การพัฒนาของ อปท. ในเขตจังหวัดที่ ๗ การบริหารจัดการทรัพยากรขององค์กรปกครองส่วนท้องถิ่น

ค.ยุทธศาสตร์ที่ ๓ ยุทธศาสตร์ด้านการศึกษา การพัฒนาคุณภาพชีวิตด้านการเสริมสร้างความเข้มแข็งของชุมชน

๓.๗ แผนงานการศาสนาวัฒนธรรมและนันทนาการ (ศาสนาและวัฒนธรรม)

ที่	โครงการ	วัตถุประสงค์	เป้าหมาย (ผลผลิตของโครงการ)	งบประมาณและที่มา					ตัวชี้วัด (KPI)	ผลที่คาดว่าจะได้รับ	หน่วยงาน ที่รับผิดชอบ
				๒๕๖๖ (บาท)	๒๕๖๗ (บาท)	๒๕๖๘ (บาท)	๒๕๖๙ (บาท)	๒๕๗๐ (บาท)			
๓	โครงการสืบสานงานประเพณีบุญบั้งไฟ	เพื่อสืบสานงานบุญบั้งไฟ	จัดกิจกรรมในวันงาน	๒๐๐,๐๐๐	๒๐๐,๐๐๐	๒๐๐,๐๐๐	๒๐๐,๐๐๐	๒๐๐,๐๐๐	ร้อยละ ๘๐ ความพึงพอใจของผู้เข้าร่วมกิจกรรม	มีการส่งเสริมงานบุญในท้องถิ่น	กองการศึกษา
๔	โครงการสัปดาห์วันวิสาขบูชาโลก	เพื่อส่งเสริมวันสำคัญทางศาสนา	จัดกิจกรรมเกี่ยววันวิสาขบูชา	๑๕,๐๐๐	๑๕,๐๐๐	๑๕,๐๐๐	๑๕,๐๐๐	๑๕,๐๐๐	ร้อยละ ๘๐ ความพึงพอใจของผู้เข้าร่วมกิจกรรม	มีการทำนุบำรุงศาสนา	กองการศึกษา

บัญชีโครงการพัฒนา
แผนพัฒนาท้องถิ่น(พ.ศ.๒๕๖๖-๒๕๗๐)
องค์การบริหารส่วนตำบลโนนสว่าง

แบบ ผ.๐๒

ก.ยุทธศาสตร์จังหวัดอุบลราชธานีที่ ๑ การพัฒนาคุณภาพชีวิตที่ดีและเสริมสร้างความเข้มแข็งของชุมชน
ข.ยุทธศาสตร์การพัฒนาของ อปท. ในเขตจังหวัดที่ ๗ การบริหารจัดการทรัพยากรขององค์กรปกครองส่วนท้องถิ่น
ค.ยุทธศาสตร์ที่ ๓ ยุทธศาสตร์ด้านการศึกษา การพัฒนาคุณภาพชีวิตด้านการเสริมสร้างความเข้มแข็งของชุมชน
๓.๗ แผนงานการศาสนาวัฒนธรรมและนันทนาการ (ศาสนาและวัฒนธรรม)

ที่	โครงการ	วัตถุประสงค์	เป้าหมาย (ผลผลิตของโครงการ)	งบประมาณและที่มา					ตัวชี้วัด (KPI)	ผลที่คาดว่าจะได้รับ	หน่วยงาน ที่รับผิดชอบ
				๒๕๖๖ (บาท)	๒๕๖๗ (บาท)	๒๕๖๘ (บาท)	๒๕๖๙ (บาท)	๒๕๗๐ (บาท)			
๕	โครงการจัดงานบุญแหวนตำบลโนนสว่าง	เพื่อเป็นการส่งเสริมประเพณีบุญแหวนเทศมหาชาติตำบลโนนสว่างครูผู้ช่วยได้รับการ	ส่งเสริมประเพณีวัฒนธรรมท้องถิ่น	๑๕๐,๐๐๐	๑๕๐,๐๐๐	๑๕๐,๐๐๐	๑๕๐,๐๐๐	๑๕๐,๐๐๐	ร้อยละ ๘๐ ได้เข้าร่วมกิจกรรมงานบุญประเพณีท้องถิ่น	ส่งเสริมประเพณีท้องถิ่นให้คงอยู่ต่อไป	กองการศึกษา
รวม ๕ โครงการ				๙๒๕,๐๐๐	๙๒๕,๐๐๐	๙๒๕,๐๐๐	๙๒๕,๐๐๐	๙๒๕,๐๐๐			

บัญชีโครงการพัฒนา
แผนพัฒนาท้องถิ่น (พ.ศ.๒๕๖๖-๒๕๗๐)
องค์การบริหารส่วนตำบลโนนสว่าง

ก.ยุทธศาสตร์จังหวัดอุบลราชธานีที่ ๑ การพัฒนาคุณภาพชีวิตที่ดีและเสริมสร้างความเข้มแข็งของชุมชน

ข.ยุทธศาสตร์การพัฒนาของ อปท. ในเขตจังหวัดที่ ๓ ด้านการจัดระเบียบชุมชนสังคมและการรักษาความสงบเรียบร้อย

๓. ยุทธศาสตร์ที่ ๓ ยุทธศาสตร์ด้านการศึกษา การพัฒนาคุณภาพชีวิตด้านการเสริมสร้างความเข้มแข็งของชุมชน

๓.๘ แผนงานการรักษาความสงบภายใน (งานป้องกันภัยฝ่ายพลเรือนและระงับอัคคีภัย)

แบบ ผ ๐๒

ที่	โครงการ	วัตถุประสงค์	เป้าหมาย (ผลผลิตของโครงการ)	งบประมาณ					ตัวชี้วัด (KPI)	ผลที่คาดว่าจะได้รับ	หน่วยงาน ที่รับผิดชอบ
				๒๕๖๖ (บาท)	๒๕๖๗ (บาท)	๒๕๖๘ (บาท)	๒๕๖๙ (บาท)	๒๕๗๐ (บาท)			
๑	โครงการต่อเติมปรับปรุงอาคารงานป้องกันฯ สำนักปลัด อบต.โนนสว่าง	เพื่อต่อเติมปรับปรุงให้มีพื้นที่และประโยชน์ใช้สอยเพิ่มขึ้น เพื่อให้เกิดความเป็นระเบียบเรียบร้อยในการทำงานของของพนักงานส่วนตำบลและพนักงานจ้างส่วนตำบล	ปรับปรุงอาคารงานป้องกันฯสำนักปลัดโดยต่อเติมห้องโถงใหญ่ขนาดกว้าง ๘.๐๐ เมตร ยาว ๘.๐๐ เมตร เพื่อทำการติดฝ้าเพดาน และติดประตูกระจก ยาว ๓.๘๕ สูง ๓.๐๐ เมตร พร้อมแอร์ ๒ ตัว	๒๐๐,๐๐๐	๒๐๐,๐๐๐	๒๐๐,๐๐๐	๒๐๐,๐๐๐	๒๐๐,๐๐๐	เชิงปริมาณอาคารศูนย์ป้องกันฯที่ได้รับการต่อเติมปรับปรุง	อบต.มีสถานที่ปฏิบัติที่เพียงพอและให้บริการประชาชนได้อย่างสะดวกและมีประสิทธิภาพมากขึ้น	สำนักปลัด

บัญชีโครงการพัฒนา
แผนพัฒนาท้องถิ่น (พ.ศ.๒๕๖๖-๒๕๗๐)

องค์การบริหารส่วนตำบลโนนสว่าง

ก.ยุทธศาสตร์จังหวัดอุบลราชธานีที่ ๑ การพัฒนาคุณภาพชีวิตที่ดีและเสริมสร้างความเข้มแข็งของชุมชน

ข.ยุทธศาสตร์การพัฒนาของ อปท. ในเขตจังหวัดที่ ๓ ด้านการจัดระเบียบชุมชนสังคมและการรักษาความสงบเรียบร้อย

๓. ยุทธศาสตร์ที่ ๓ ยุทธศาสตร์ด้านการศึกษา การพัฒนาคุณภาพชีวิตด้านการเสริมสร้างความเข้มแข็งของชุมชน

๓.๘ แผนงานการรักษาความสงบภายใน (งานป้องกันภัยฝ่ายพลเรือนและระงับอัคคีภัย)

แบบ ผ ๐๒

ที่	โครงการ	วัตถุประสงค์	เป้าหมาย (ผลผลิตของโครงการ)	งบประมาณ					ตัวชี้วัด (KPI)	ผลที่คาดว่าจะได้รับ	หน่วยงาน ที่รับผิดชอบ
				๒๕๖๖ (บาท)	๒๕๖๗ (บาท)	๒๕๖๘ (บาท)	๒๕๖๙ (บาท)	๒๕๗๐ (บาท)			
๒	โครงการจัดซื้อวัสดุเครื่องแต่งกายชุดอปพร.พร้อมปักเครื่องหมาย	สนับสนุนการดำเนินงานของอปพร.	วัสดุเครื่องแต่งกายชุดอปพร.พร้อมปักเครื่องหมาย ๑๐๐ ชุด / ปี	๒๐๐,๐๐๐	๒๐๐,๐๐๐	๒๐๐,๐๐๐	๒๐๐,๐๐๐	๒๐๐,๐๐๐	จำนวนวัสดุเครื่องแต่งกายชุดอปพร. ที่จัดซื้อ	เพิ่มประสิทธิภาพการดำเนินงานของอปพร.	สำนักปลัด
๓	โครงการ "รักและห่วงใย ใส่ใจความปลอดภัย"	เพื่อสร้างความรู้ความเข้าใจและเสริมสร้างพฤติกรรมเคารพกฎจราจร	ประชาชนและเยาวชนที่อยู่ในกลุ่มเสี่ยงในการเกิดอุบัติเหตุจราจร	๔๐,๐๐๐	๔๐,๐๐๐	๔๐,๐๐๐	๔๐,๐๐๐	๔๐,๐๐๐	จำนวนผู้เข้ารับการอบรมไม่น้อยกว่าร้อยละ ๘๐	กลุ่มเป้าหมายเห็นความสำคัญและร่วมมือในการปฏิบัติตามกฎจราจร	สำนักปลัด

บัญชีโครงการพัฒนา
แผนพัฒนาท้องถิ่น (พ.ศ.๒๕๖๖-๒๕๗๐)
องค์การบริหารส่วนตำบลโนนสว่าง

ก.ยุทธศาสตร์จังหวัดอุบลราชธานีที่ ๑ การพัฒนาคุณภาพชีวิตที่ดีและเสริมสร้างความเข้มแข็งของชุมชน

แบบ ผ ๐๒

ข.ยุทธศาสตร์การพัฒนาของ อปท. ในเขตจังหวัดที่ ๓ ด้านการจัดระเบียบชุมชนสังคมและการรักษาความสงบเรียบร้อย

๓. ยุทธศาสตร์ที่ ๓ ยุทธศาสตร์ด้านการศึกษา การพัฒนาคุณภาพชีวิตด้านการเสริมสร้างความเข้มแข็งของชุมชน

๓.๘ แผนงานการรักษาความสงบภายใน (งานป้องกันภัยฝ่ายพลเรือนและระงับอัคคีภัย)

ที่	โครงการ	วัตถุประสงค์	เป้าหมาย (ผลผลิตของโครงการ)	งบประมาณ					ตัวชี้วัด (KPI)	ผลที่คาดว่าจะได้รับ	หน่วยงาน ที่รับผิดชอบ
				๒๕๖๖ (บาท)	๒๕๖๗ (บาท)	๒๕๖๘ (บาท)	๒๕๖๙ (บาท)	๒๕๗๐ (บาท)			
๔	โครงการ ฝึกอบรมและ ทบทวน อป พร.	เพื่อจัด ฝึกอบรม ทบทวนเพื่อให้ มีความพร้อม ในการ ปฏิบัติงาน	จัดฝึกอบรมและ ทบทวน อปพร.และ ศึกษาดูงาน จำนวน ๔๐ คน	๙๕,๐๐๐	๙๕,๐๐๐	๙๕,๐๐๐	๙๕,๐๐๐	๙๕,๐๐๐	ร้อยละ ๘๐ ของคนที่เข้า ร่วมโครงการ มีความรู้ความ เข้าใจในการ อบรม	มีการ ฝึกอบรม ทบทวน เพื่อให้มี ความพร้อม ในการ ปฏิบัติงาน ตลอดเวลา	สำนักปลัด

บัญชีโครงการพัฒนา
แผนพัฒนาท้องถิ่น (พ.ศ.๒๕๖๖-๒๕๗๐)
องค์การบริหารส่วนตำบลโนนสว่าง

ก.ยุทธศาสตร์จังหวัดอุบลราชธานีที่ ๑ การพัฒนาคุณภาพชีวิตที่ดีและเสริมสร้างความเข้มแข็งของชุมชน

แบบ ผ ๐๒

ข.ยุทธศาสตร์การพัฒนาของ อปท. ในเขตจังหวัดที่ ๓ ด้านการจัดระเบียบชุมชนสังคมและการรักษาความสงบเรียบร้อย

๓. ยุทธศาสตร์ที่ ๓ ยุทธศาสตร์ด้านการศึกษา การพัฒนาคุณภาพชีวิตด้านการเสริมสร้างความเข้มแข็งของชุมชน

๓.๘ แผนงานการรักษาความสงบภายใน (งานป้องกันภัยฝ่ายพลเรือนและระงับอัคคีภัย)

ที่	โครงการ	วัตถุประสงค์	เป้าหมาย (ผลผลิตของโครงการ)	งบประมาณ					ตัวชี้วัด (KPI)	ผลที่คาดว่าจะได้รับ	หน่วยงาน ที่รับผิดชอบ
				๒๕๖๖ (บาท)	๒๕๖๗ (บาท)	๒๕๖๘ (บาท)	๒๕๖๙ (บาท)	๒๕๗๐ (บาท)			
๕	โครงการการป้องกันและลดอุบัติเหตุทางถนนช่วงเทศกาลปีใหม่/เทศกาลสงกรานต์	เพื่อความปลอดภัยในชีวิตและทรัพย์สิน	ตั้งจุดตรวจในช่วงเทศกาลจำนวน ๒ ครั้ง(ค่าตอบแทน อปพร.)รณรงค์ประชาสัมพันธ์	๒๐,๐๐๐	๒๐,๐๐๐	๒๐,๐๐๐	๒๐,๐๐๐	๒๐,๐๐๐	อัตราการเกิดอุบัติเหตุช่วงเทศกาลลดลง	ประชาชนมีความปลอดภัยในชีวิตและทรัพย์สิน	สำนักปลัด
๖	โครงการอบรมส่งเสริมเพื่อเพิ่มศักยภาพด้านการปฏิบัติงานของ อปพร.	เพื่อเพิ่มประสิทธิภาพการปฏิบัติงานของ อปพร.	อปพร.จำนวน ๔๐ คน	๓๐,๐๐๐	๓๐,๐๐๐	๓๐,๐๐๐	๓๐,๐๐๐	๓๐,๐๐๐	ร้อยละ ๘๐ ของคนที่เข้าร่วมโครงการมีความรู้ความเข้าใจในการอบรม	อปพร.มีศักยภาพในการปฏิบัติงาน	สำนักปลัด

บัญชีโครงการพัฒนา
แผนพัฒนาท้องถิ่น (พ.ศ.๒๕๖๖-๒๕๗๐)
องค์การบริหารส่วนตำบลโนนสว่าง

ก.ยุทธศาสตร์จังหวัดอุบลราชธานีที่ ๑ การพัฒนาคุณภาพชีวิตที่ดีและเสริมสร้างความเข้มแข็งของชุมชน

แบบ ผ ๐๒

ข.ยุทธศาสตร์การพัฒนาของ อปท. ในเขตจังหวัดที่ ๓ ด้านการจัดระเบียบชุมชนสังคมและการรักษาความสงบเรียบร้อย

๓. ยุทธศาสตร์ที่ ๓ ยุทธศาสตร์ด้านการศึกษา การพัฒนาคุณภาพชีวิตด้านการเสริมสร้างความเข้มแข็งของชุมชน

๓.๘ แผนงานการรักษาความสงบภายใน (งานป้องกันภัยฝ่ายพลเรือนและระงับอัคคีภัย)

ที่	โครงการ	วัตถุประสงค์	เป้าหมาย (ผลผลิตของโครงการ)	งบประมาณ					ตัวชี้วัด (KPI)	ผลที่คาดว่าจะได้รับ	หน่วยงาน ที่รับผิดชอบ
				๒๕๖๖ (บาท)	๒๕๖๗ (บาท)	๒๕๖๘ (บาท)	๒๕๖๙ (บาท)	๒๕๗๐ (บาท)			
๗	โครงการ ป้องกันภัย ธรรมชาติ และอัคคีภัย ในชุมชน	เพื่อป้องกัน อัคคีภัย	เขตพื้นที่ตำบลโนน สว่าง	๓๐,๐๐๐	๓๐,๐๐๐	๓๐,๐๐๐	๓๐,๐๐๐	๓๐,๐๐๐	อัตราการ เกิดอัคคีภัย ลดลงหรือไม่มี	ประชาชนมี ความ ปลอดภัยใน ชีวิตและ ทรัพย์สิน	สำนักปลัด
๘	โครงการ ช่วยเหลือผู้ ประสบสา ธารณภัย	เพื่อช่วยเหลือ ผู้ประสบสา ธารณภัยได้แก่ อัคคี วัตภัย อุทกภัย ฯลฯ	เป็นค่าวัสดุซ่อมแซม ที่อยู่อาศัยและพืชไร่ พืชสวน ฯลฯ ให้แก่ ผู้ประสบภัย	๔๐๐,๐๐๐	๔๐๐,๐๐๐	๔๐๐,๐๐๐	๔๐๐,๐๐๐	๔๐๐,๐๐๐	ร้อยละ ๑๐๐ ของ ผู้ประสบภัย ได้รับการ ช่วยเหลือ	ผู้ประสบภัย ได้รับการ ช่วยเหลือ	สำนักปลัด

บัญชีโครงการพัฒนา
แผนพัฒนาท้องถิ่น (พ.ศ.๒๕๖๖-๒๕๗๐)
องค์การบริหารส่วนตำบลโนนสว่าง

ก.ยุทธศาสตร์จังหวัดอุบลราชธานีที่ ๑ การพัฒนาคุณภาพชีวิตที่ดีและเสริมสร้างความเข้มแข็งของชุมชน

ข.ยุทธศาสตร์การพัฒนาของ อปท. ในเขตจังหวัดที่ ๓ ด้านการจัดระเบียบชุมชนสังคมและการรักษาความสงบเรียบร้อย

๓. ยุทธศาสตร์ที่ ๓ ยุทธศาสตร์ด้านการศึกษา การพัฒนาคุณภาพชีวิตด้านการเสริมสร้างความเข้มแข็งของชุมชน

๓.๘ แผนงานการรักษาความสงบภายใน (งานป้องกันภัยฝ่ายพลเรือนและระงับอัคคีภัย)

แบบ ผ ๐๒

ที่	โครงการ	วัตถุประสงค์	เป้าหมาย (ผลผลิตของโครงการ)	งบประมาณ					ตัวชี้วัด (KPI)	ผลที่คาดว่าจะได้รับ	หน่วยงาน ที่รับผิดชอบ
				๒๕๖๖ (บาท)	๒๕๖๗ (บาท)	๒๕๖๘ (บาท)	๒๕๖๙ (บาท)	๒๕๗๐ (บาท)			
๙	โครงการฝึกอบรมเชิงปฏิบัติการซ้อมดับเพลิงและการฝึกซ้อมอพยพหนีไฟ	๑.เพื่อให้บุคลากรมีความรู้ความเข้าใจและมีทักษะในเรื่องการป้องกันและระงับอัคคีภัย รวมทั้งหลักการอพยพหนีไฟ ๒. เพื่อป้องกันการสูญเสียชีวิตและทรัพย์สินจากอัคคีภัย	จัดฝึกอบรมบุคลากร อบต.โนนสว่างและบุคลากรครูศูนย์พัฒนาเด็กเล็ก	๒๕,๐๐๐	๒๕,๐๐๐	๒๕,๐๐๐	๒๕,๐๐๐	๒๕,๐๐๐	ร้อยละ ๘๐ ของบุคลากร มีความรู้ความเข้าใจและมีทักษะในเรื่องการป้องกันและระงับอัคคีภัย	บุคลากร มีความรู้ความเข้าใจและมีทักษะในเรื่องการป้องกันและระงับอัคคีภัย รวมทั้งหลักการอพยพหนีไฟ	สำนักปลัด
รวม ๙ โครงการ				๑,๐๔๐,๐๐๐	๑,๐๔๐,๐๐๐	๑,๐๔๐,๐๐๐	๑,๐๔๐,๐๐๐	๑,๐๔๐,๐๐๐			

บัญชีโครงการพัฒนา
แผนพัฒนาท้องถิ่น (พ.ศ.๒๕๖๖-๒๕๗๐)
องค์การบริหารส่วนตำบลโนนสว่าง

ก.ยุทธศาสตร์จังหวัดอุบลราชธานีที่ ๒ การส่งเสริมการค้า การลงทุนและการท่องเที่ยว

แบบ ผ ๐๒

ข.ยุทธศาสตร์การพัฒนาของ อปท. ในเขตจังหวัดที่ ๒ ด้านส่งเสริมคุณภาพชีวิต

๔. ยุทธศาสตร์ที่ ๔ ยุทธศาสตร์การบริหารจัดการทรัพยากรธรรมชาติและสิ่งแวดล้อม

๔.๑ แผนงานการเกษตร (งานสิ่งแวดล้อมและทรัพยากรธรรมชาติ)

ที่	โครงการ	วัตถุประสงค์	เป้าหมาย (ผลผลิตของโครงการ)	งบประมาณและที่มา					ตัวชี้วัด (KPI)	ผลที่คาดว่าจะได้รับ	หน่วยงาน ที่รับผิดชอบ
				๒๕๖๖ (บาท)	๒๕๖๗ (บาท)	๒๕๖๘ (บาท)	๒๕๖๙ (บาท)	๒๕๗๐ (บาท)			
๑	โครงการ ธนาคาร กล้า ไม้	เพื่อให้เป็น แหล่งเรียนรู้ พันธุ์ไม้ป่า - แลกเปลี่ยน เมล็ดพันธุ์ไม้ป่า - อนุรักษ์ พันธุ์ไม้ป่า	เพื่อเป็นการอนุรักษ์ พันธุ์ไม้ป่าชนิดต่างๆ				๕๐,๐๐๐		จำนวนผู้ผ่าน เกณฑ์การ อบรม ร้อยละ ๘๐	เพิ่มป่า ชุมชน - อนุรักษ์ป่า ไม้ชุมชน	สำนักปลัด

บัญชีโครงการพัฒนา
แผนพัฒนาท้องถิ่น (พ.ศ.๒๕๖๖-๒๕๗๐)
องค์การบริหารส่วนตำบลโนนสว่าง

ก.ยุทธศาสตร์จังหวัดอุบลราชธานีที่ ๒ การส่งเสริมการค้า การลงทุนและการท่องเที่ยว

แบบ ผ ๐๒

ข.ยุทธศาสตร์การพัฒนาของ อปท. ในเขตจังหวัดที่ ๒ ด้านส่งเสริมคุณภาพชีวิต

๔. ยุทธศาสตร์ที่ ๔ ยุทธศาสตร์การบริหารจัดการทรัพยากรธรรมชาติและสิ่งแวดล้อม

๔.๑ แผนงานการเกษตร (งานสิ่งแวดล้อมและทรัพยากรธรรมชาติ)

ที่	โครงการ	วัตถุประสงค์	เป้าหมาย (ผลผลิตของโครงการ)	งบประมาณและที่มา					ตัวชี้วัด (KPI)	ผลที่คาดว่าจะได้รับ	หน่วยงาน ที่รับผิดชอบ
				๒๕๖๖ (บาท)	๒๕๖๗ (บาท)	๒๕๖๘ (บาท)	๒๕๖๙ (บาท)	๒๕๗๐ (บาท)			
๒	การอนุรักษ์ พันธุ์กรรมพืช อัน เนื่องมาจาก พระราชดำริ	เพื่ออนุรักษ์ พันธุ์กรรมพืช ในท้องถิ่นให้ คงอยู่สืบไป เพื่อสนอง พระราชดำริ สมเด็จพระ เทพรัตน ราชสุดาฯ	อนุรักษ์พันธุ์กรรมพืช ท้องถิ่น	๒๐๐,๐๐๐	๒๐๐,๐๐๐	๒๐๐,๐๐๐	๒๐๐,๐๐๐	๒๐๐,๐๐๐	จำนวนชนิด พืชที่ได้รับ การอนุรักษ์ พันธุ์กรรมให้ คงอยู่	พืชใน ท้องถิ่น ได้รับการ อนุรักษ์ พันธุ์กรรม ให้คงอยู่	สำนักปลัด

บัญชีโครงการพัฒนา
แผนพัฒนาท้องถิ่น (พ.ศ.๒๕๖๖-๒๕๗๐)
องค์การบริหารส่วนตำบลโนนสว่าง

ก.ยุทธศาสตร์จังหวัดอุบลราชธานีที่ ๒ การส่งเสริมการค้า การลงทุนและการท่องเที่ยว

แบบ ผ ๐๒

ข.ยุทธศาสตร์การพัฒนาของ อปท. ในเขตจังหวัดที่ ๒ ด้านส่งเสริมคุณภาพชีวิต

๔. ยุทธศาสตร์ที่ ๔ ยุทธศาสตร์การบริหารจัดการทรัพยากรธรรมชาติและสิ่งแวดล้อม

๔.๑ แผนงานการเกษตร (งานสิ่งแวดล้อมและทรัพยากรธรรมชาติ)

ที่	โครงการ	วัตถุประสงค์	เป้าหมาย (ผลผลิตของโครงการ)	งบประมาณและที่มา					ตัวชี้วัด (KPI)	ผลที่คาดว่าจะได้รับ	หน่วยงาน ที่รับผิดชอบ
				๒๕๖๖ (บาท)	๒๕๖๗ (บาท)	๒๕๖๘ (บาท)	๒๕๖๙ (บาท)	๒๕๗๐ (บาท)			
๓	โครงการ ชุมชนร่วมกัน อนุรักษ์และ ปลูกต้นไม้ เฉลิมพระ เกียรติ	เพื่ออนุรักษ์ ทรัพยากร สิ่งแวดล้อม และปลูกป่าเพิ่ม	จัดกิจกรรมปลูกต้นไม้ ในเขตป่าชุมชน	๓๐,๐๐๐	๓๐,๐๐๐	๓๐,๐๐๐	๓๐,๐๐๐	๓๐,๐๐๐	ร้อยละ ๘๐ มีการปลูกป่า เพิ่มในเขตป่า ชุมชน	มีจำนวน ต้นไม้ใน พื้นที่ป่า ชุมชนเพิ่มขึ้น	สำนักปลัด

บัญชีโครงการพัฒนา
แผนพัฒนาท้องถิ่น (พ.ศ.๒๕๖๖-๒๕๗๐)
แผนพัฒนาท้องถิ่น (พ.ศ.๒๕๖๖-๒๕๗๐)
องค์การบริหารส่วนตำบลโนนสว่าง

ก.ยุทธศาสตร์จังหวัดอุบลราชธานีที่ ๒ การส่งเสริมการค้า การลงทุนและการท่องเที่ยว

แบบ ผ ๐๒

ข.ยุทธศาสตร์การพัฒนาของ อปท. ในเขตจังหวัดที่ ๒ ด้านโครงสร้างพื้นฐาน

๔. ยุทธศาสตร์ที่ ๔ ยุทธศาสตร์การบริหารจัดการทรัพยากรธรรมชาติและสิ่งแวดล้อม

๔.๑ แผนงานงานเกษตร (งานสิ่งแวดล้อมและทรัพยากรธรรมชาติ)

ที่	โครงการ	วัตถุประสงค์	เป้าหมาย (ผลผลิตของโครงการ)	งบประมาณและที่มา					ตัวชี้วัด (KPI)	ผลที่คาดว่าจะได้รับ	หน่วยงาน ที่รับผิดชอบ
				๒๕๖๖ (บาท)	๒๕๖๗ (บาท)	๒๕๖๘ (บาท)	๒๕๖๙ (บาท)	๒๕๗๐ (บาท)			
๔	โครงการขุดลอกวัชพืชในลำห้วยอีเฒ่า หมู่ที่ ๒	เพื่อพัฒนาแหล่งน้ำคูคลองให้สะอาดไม่เน่าเสียไม่ตื้นเขิน	ช่วงที่ ๑ ปากกว้าง ๒๐ เมตร ยาว ๒๕๐ เมตร ช่วงที่ ๒ ปากกว้าง ๒๐ เมตร ยาว ๑๐๓ เมตร รายละเอียดตามแบบองค์การบริหารส่วนตำบลโนนสว่างกำหนด			๓๐๐,๐๐๐			จำนวนแหล่งน้ำสาธารณะที่สะอาดไม่เน่าเสีย	แหล่งน้ำสาธารณะสะอาดไม่เน่าเสีย	กองช่าง
รวม ๔ โครงการ				๒๓๐,๐๐๐	๒๓๐,๐๐๐	๕๓๐,๐๐๐	๒๘๐,๐๐๐	๒๓๐,๐๐๐			

บัญชีโครงการพัฒนา
แผนพัฒนาท้องถิ่น (พ.ศ.๒๕๖๖-๒๕๗๐)
องค์การบริหารส่วนตำบลโนนสว่าง

ก.ยุทธศาสตร์จังหวัดอุบลราชธานีที่ ๒ การส่งเสริมการค้า การลงทุนและการท่องเที่ยว

แบบ ผ. ๐๒

ข.ยุทธศาสตร์การพัฒนาของ อปท. ในเขตจังหวัดที่ ๒ ด้านโครงสร้างพื้นฐาน

๔. ยุทธศาสตร์ที่ ๔ ยุทธศาสตร์การบริหารจัดการทรัพยากรธรรมชาติและสิ่งแวดล้อม

๔.๒ แผนงานงานเกษตร (งานอนุรักษ์แหล่งน้ำและป่าไม้)

ที่	โครงการ	วัตถุประสงค์	เป้าหมาย (ผลผลิตของโครงการ)	งบประมาณและที่มา					ตัวชี้วัด (KPI)	ผลที่คาดว่าจะได้รับ	หน่วยงาน ที่รับผิดชอบ
				๒๕๖๖ (บาท)	๒๕๖๗ (บาท)	๒๕๖๘ (บาท)	๒๕๖๙ (บาท)	๒๕๗๐ (บาท)			
๑	โครงการ ซ่อมแซมฝาย น้ำล้นห้วยร่อง เหมือง (ก่อสร้างฝาย มข.๒๕๒๗) บ้านคำแม่ม่วย หมู่ที่ ๖	เพื่อกักเก็บน้ำ ในลำห้วยและ มีน้ำไว้ใช้ในการ เกษตร	กว้าง ๑๑ เมตร สัน ฝายสูง ๒ เมตร ผนัง ข้าง ๓.๐๐ เมตร (รายละเอียดตามแบบ อบต.โนนสว่าง กำหนด)				๓๘๐,๐๐๐		ปริมาณการ จุน้ำของลำ ห้วยได้มากขึ้น	ลำห้วยกัก เก็บน้ำได้ มากขึ้นและ เพียงพอต่อ การทำ การเกษตร	กองช่าง

บัญชีโครงการพัฒนา
แผนพัฒนาท้องถิ่น (พ.ศ.๒๕๖๖-๒๕๗๐)
องค์การบริหารส่วนตำบลโนนสว่าง

ก.ยุทธศาสตร์จังหวัดอุบลราชธานีที่ ๒ การส่งเสริมการค้า การลงทุนและการท่องเที่ยว

แบบ ผ. ๐๒

ข.ยุทธศาสตร์การพัฒนาของ อปท. ในเขตจังหวัดที่ ๒ ด้านโครงสร้างพื้นฐาน

๔. ยุทธศาสตร์ที่ ๔ ยุทธศาสตร์การบริหารจัดการทรัพยากรธรรมชาติและสิ่งแวดล้อม

๔.๒ แผนงานงานเกษตร (งานอนุรักษ์แหล่งน้ำและป่าไม้)

ที่	โครงการ	วัตถุประสงค์	เป้าหมาย (ผลผลิตของโครงการ)	งบประมาณและที่มา					ตัวชี้วัด (KPI)	ผลที่คาดว่าจะได้รับ	หน่วยงาน ที่รับผิดชอบ
				๒๕๖๖ (บาท)	๒๕๖๗ (บาท)	๒๕๖๘ (บาท)	๒๕๖๙ (บาท)	๒๕๗๐ (บาท)			
๒	โครงการขุดลอกลำห้วยสาธารณะประโยชน์ห้วยศาลาบ้านคำแม่ม่วย หมู่ที่ ๖	เพื่อมีแหล่งน้ำเพื่อการเกษตรและขยายลำห้วยให้บรรจุน้ำได้มากขึ้น	ปากกว้างเฉลี่ย ๑๓ เมตร ยาว ๕๐๐ เมตร ลึกเฉลี่ย ๓.๕๐ เมตร ปริมาณดินขุดไม่น้อยกว่า ๖,๖๕๐ ลบ.ม. รายละเอียดตามแบบองค์การบริหารส่วนตำบลโนนสว่างกำหนด		๓๐๐,๐๐๐				ปริมาณการจุน้ำของลำห้วยได้มากขึ้น	ลำห้วยจุน้ำได้มากขึ้นและเพียงพอต่อการทำการเกษตร	กองช่าง

บัญชีโครงการพัฒนา
แผนพัฒนาท้องถิ่น (พ.ศ.๒๕๖๖-๒๕๗๐)
องค์การบริหารส่วนตำบลโนนสว่าง

ก.ยุทธศาสตร์จังหวัดอุบลราชธานีที่ ๒ การส่งเสริมการค้า การลงทุนและการท่องเที่ยว

แบบ ผ. ๐๒

ข.ยุทธศาสตร์การพัฒนาของ อปท. ในเขตจังหวัดที่ ๒ ด้านโครงสร้างพื้นฐาน

๔. ยุทธศาสตร์ที่ ๔ ยุทธศาสตร์การบริหารจัดการทรัพยากรธรรมชาติและสิ่งแวดล้อม

๔.๒ แผนงานงานเกษตร (งานอนุรักษ์แหล่งน้ำและป่าไม้)

ที่	โครงการ	วัตถุประสงค์	เป้าหมาย (ผลผลิตของโครงการ)	งบประมาณและที่มา					ตัวชี้วัด (KPI)	ผลที่คาดว่าจะได้รับ	หน่วยงาน ที่รับผิดชอบ
				๒๕๖๖ (บาท)	๒๕๖๗ (บาท)	๒๕๖๘ (บาท)	๒๕๖๙ (บาท)	๒๕๗๐ (บาท)			
๓	โครงการก่อสร้างฝายน้ำล้น มข. ๒๕๒๗ ลำห้วยบ้านหนองแวง หมู่ที่ ๑๓	เพื่อกักเก็บน้ำในลำห้วยและมีน้ำไว้ใช้ในการเกษตร	กว้าง ๑๕ เมตร สันฝายสูง ๒ เมตร ผนังข้าง ๓.๐๐ เมตร (รายละเอียดตามแบบอบต.โนนสว่างกำหนด)		๕๐๐,๐๐๐				ปริมาณการจุน้ำของลำห้วยได้มากขึ้น	ลำห้วยกักเก็บน้ำได้มากขึ้นและเพียงพอต่อการทำการเกษตร	กองช่าง
รวม ๓ โครงการ				-	๘๐๐,๐๐๐	-	๓๘๐,๐๐๐	-			

บัญชีโครงการพัฒนา
แผนพัฒนาท้องถิ่น (พ.ศ.๒๕๖๖-๒๕๗๐)
องค์การบริหารส่วนตำบลโนนสว่าง

ก.ยุทธศาสตร์จังหวัดอุบลราชธานีที่ ๑ การพัฒนาคุณภาพชีวิตที่ดีและเสริมสร้างความเข้มแข็งของชุมชน
ข.ยุทธศาสตร์การพัฒนาของ อปท. ในเขตจังหวัดที่ ๗ การบริหารจัดการทรัพยากรขององค์กรปกครองส่วนท้องถิ่น
๕. ยุทธศาสตร์ที่ ๕ ยุทธศาสตร์การบริหารจัดการบ้านเมืองที่ดี
๕.๑ แผนงานบริหารงานทั่วไป (งานบริหารทั่วไป)

แบบ ผ ๐๒

ที่	โครงการ	วัตถุประสงค์	เป้าหมาย (ผลผลิตของโครงการ)	งบประมาณ					ตัวชี้วัด (KPI)	ผลที่คาดว่าจะได้รับ	หน่วยงาน ที่รับผิดชอบ
				๒๕๖๖ (บาท)	๒๕๖๗ (บาท)	๒๕๖๘ (บาท)	๒๕๖๙ (บาท)	๒๕๗๐ (บาท)			
๑	โครงการ จัดทำแผน ชุมชนแบบ บูรณาการ	- จัดทำแผน ชุมชน	จำนวน ๒๐ หมู่บ้าน	๓๐,๐๐๐	๓๐,๐๐๐	๓๐,๐๐๐	๓๐,๐๐๐	๓๐,๐๐๐	จำนวน ผู้เข้าร่วม โครงการ จัดทำแผน ชุมชนฯ ร้อย ละ ๘๐	มีการ วางแผน ของชุมชน	กอง สวัสดิการ สังคม

บัญชีโครงการพัฒนา
แผนพัฒนาท้องถิ่น (พ.ศ.๒๕๖๖-๒๕๗๐)
องค์การบริหารส่วนตำบลโนนสว่าง

ก.ยุทธศาสตร์จังหวัดอุบลราชธานีที่ ๑ การพัฒนาคุณภาพชีวิตที่ดีและเสริมสร้างความเข้มแข็งของชุมชน
ข.ยุทธศาสตร์การพัฒนาของ อปท. ในเขตจังหวัดที่ ๗ การบริหารจัดการทรัพยากรขององค์กรปกครองส่วนท้องถิ่น
๕. ยุทธศาสตร์ที่ ๕ ยุทธศาสตร์การบริหารจัดการบ้านเมืองที่ดี
๕.๑ แผนงานบริหารงานทั่วไป (งานบริหารทั่วไป)

แบบ ผ ๐๒

ที่	โครงการ	วัตถุประสงค์	เป้าหมาย (ผลผลิตของโครงการ)	งบประมาณ					ตัวชี้วัด (KPI)	ผลที่คาดว่าจะได้รับ	หน่วยงาน ที่รับผิดชอบ
				๒๕๖๖ (บาท)	๒๕๖๗ (บาท)	๒๕๖๘ (บาท)	๒๕๖๙ (บาท)	๒๕๗๐ (บาท)			
๒	โครงการ สำรวจความ พึงพอใจใน การให้บริการ ของอบต.โนน สว่าง	เพื่อปรับปรุง การให้บริการ ประชาชนที่ เพิ่มขึ้น	สำรวจความพึงพอใจ ในการให้บริการ ประชาชน ปีละ ๑ ครั้ง	๓๐,๐๐๐	๓๐,๐๐๐	๓๐,๐๐๐	๓๐,๐๐๐	๓๐,๐๐๐	ร้อยละความ พึงพอใจของ การให้บริการ ของอบต. ร้อย ละ ๘๐	มีการสำรวจ ความพึงพอใจ ในการ ให้บริการ ประชาชนของ อบต. โนน สว่างที่มี ประสิทธิภาพ มากยิ่งขึ้น	สำนักปลัด
๓	โครงการ สถานที่ทำงาน นำอยู่นำทำงาน (๕ ส.)	เพื่อพัฒนา สถานที่ทำงาน ให้สะอาดน่า ทำงาน	จัดกิจกรรม ๕ ส. สำนักงาน อบต.และ ศูนย์พัฒนาเด็กเล็ก	๕๐,๐๐๐	๕๐,๐๐๐	๒๐,๐๐๐	๒๐,๐๐๐	๒๐,๐๐๐	ร้อยละความพึง พอใจของ ผู้เข้าร่วม โครงการ ร้อยละ ๘๐	ที่ทำงานนำ อยู่นำทำงาน ที่มี ประสิทธิภาพ มากยิ่งขึ้น	ทุกส่วน

บัญชีโครงการพัฒนา
แผนพัฒนาท้องถิ่น (พ.ศ.๒๕๖๖-๒๕๗๐)
องค์การบริหารส่วนตำบลโนนสว่าง

ก.ยุทธศาสตร์จังหวัดอุบลราชธานีที่ ๑ การพัฒนาคุณภาพชีวิตที่ดีและเสริมสร้างความเข้มแข็งของชุมชน

ข.ยุทธศาสตร์การพัฒนาของ อปท. ในเขตจังหวัดที่ ๗ การบริหารจัดการทรัพยากรขององค์กรปกครองส่วนท้องถิ่น

๕. ยุทธศาสตร์ที่ ๕ ยุทธศาสตร์การบริหารจัดการบ้านเมืองที่ดี

๕.๑ แผนงานบริหารงานทั่วไป (งานบริหารทั่วไป)

แบบ ผ ๐๒

ที่	โครงการ	วัตถุประสงค์	เป้าหมาย (ผลผลิตของโครงการ)	งบประมาณ					ตัวชี้วัด (KPI)	ผลที่คาดว่าจะได้รับ	หน่วยงาน ที่รับผิดชอบ
				๒๕๖๖ (บาท)	๒๕๖๗ (บาท)	๒๕๖๘ (บาท)	๒๕๖๙ (บาท)	๒๕๗๐ (บาท)			
๔	โครงการส่งเสริมเพิ่มศักยภาพคณะผู้บริหารสมาชิกสภาฯพนักงานส่วนตำบลพนักงานจ้าง	เพื่ออบรมสัมมนาศึกษาดูงานเพิ่มประสิทธิภาพการปฏิบัติงานการบริหารกิจการบ้านเมืองที่ดี	- จัดโครงการอบรมศึกษาดูงานนอกสถานที่	๖๐๐,๐๐๐	๖๐๐,๐๐๐	๔๐๐,๐๐๐	๔๐๐,๐๐๐	๔๐๐,๐๐๐	ร้อยละของโครงการที่บรรลุผลตามวัตถุประสงค์ของโครงการร้อยละ ๘๐	บุคลากรที่ได้รับการอบรมมีความรู้ความสามารถในการปฏิบัติงานเพิ่มขึ้น	สำนักปลัด
			- จัดส่งบุคลากรเข้ารับการอบรมกับหน่วยงานอื่น	๒๐๐,๐๐๐	๒๐๐,๐๐๐	๒๐๐,๐๐๐	๒๐๐,๐๐๐	๒๐๐,๐๐๐	ร้อยละของโครงการที่บรรลุผลตามวัตถุประสงค์ของโครงการร้อยละ ๘๐	บุคลากรที่ได้รับการอบรมมีความรู้ความสามารถในการปฏิบัติงานเพิ่มขึ้น	ทุกกองงาน

บัญชีโครงการพัฒนา
แผนพัฒนาท้องถิ่น (พ.ศ.๒๕๖๖-๒๕๗๐)
องค์การบริหารส่วนตำบลโนนสว่าง

ก.ยุทธศาสตร์จังหวัดอุบลราชธานีที่ ๑ การพัฒนาคุณภาพชีวิตที่ดีและเสริมสร้างความเข้มแข็งของชุมชน
ข.ยุทธศาสตร์การพัฒนาของ อปท. ในเขตจังหวัดที่ ๗ การบริหารจัดการทรัพยากรขององค์กรปกครองส่วนท้องถิ่น
๕. ยุทธศาสตร์ที่ ๕ ยุทธศาสตร์การบริหารจัดการบ้านเมืองที่ดี
๕.๑ แผนงานบริหารงานทั่วไป (งานบริหารทั่วไป)

แบบ ผ ๐๒

ที่	โครงการ	วัตถุประสงค์	เป้าหมาย (ผลผลิตของโครงการ)	งบประมาณ					ตัวชี้วัด (KPI)	ผลที่คาดว่าจะได้รับ	หน่วยงาน ที่รับผิดชอบ
				๒๕๖๖ (บาท)	๒๕๖๗ (บาท)	๒๕๖๘ (บาท)	๒๕๖๙ (บาท)	๒๕๗๐ (บาท)			
๕	อบรม คุณธรรม จริยธรรม ให้กับคณะ ผู้บริหาร พนักงานส่วน ตำบล พนักงานจ้าง	เพื่อเสริมสร้าง คุณธรรมใน การปฏิบัติงาน ให้กับบุคลากร ของ อบต.	- จัดโครงการอบรม คุณธรรม ปีละ ๑ ครั้ง	๓๐,๐๐๐	๓๐,๐๐๐	๓๐,๐๐๐	๓๐,๐๐๐	๓๐,๐๐๐	ร้อยละของ โครงการที่ บรรลุผลตาม วัตถุประสงค์ ของโครงการ ร้อยละ ๘๐	- ผู้บริหาร พนักงาน มีศีลธรรม	สำนักปลัด

บัญชีโครงการพัฒนา
แผนพัฒนาท้องถิ่น (พ.ศ.๒๕๖๖-๒๕๗๐)
องค์การบริหารส่วนตำบลโนนสว่าง

ก.ยุทธศาสตร์จังหวัดอุบลราชธานีที่ ๑ การพัฒนาคุณภาพชีวิตที่ดีและเสริมสร้างความเข้มแข็งของชุมชน
ข.ยุทธศาสตร์การพัฒนาของ อปท. ในเขตจังหวัดที่ ๗ การบริหารจัดการทรัพยากรขององค์กรปกครองส่วนท้องถิ่น
๕. ยุทธศาสตร์ที่ ๕ ยุทธศาสตร์การบริหารจัดการบ้านเมืองที่ดี
๕.๑ แผนงานบริหารงานทั่วไป (งานบริหารทั่วไป)

แบบ ผ ๐๒

ที่	โครงการ	วัตถุประสงค์	เป้าหมาย (ผลผลิตของโครงการ)	งบประมาณ					ตัวชี้วัด (KPI)	ผลที่คาดว่าจะได้รับ	หน่วยงาน ที่รับผิดชอบ
				๒๕๖๖ (บาท)	๒๕๖๗ (บาท)	๒๕๖๘ (บาท)	๒๕๖๙ (บาท)	๒๕๗๐ (บาท)			
๖	โครงการ เลือกตั้ง ผู้บริหารและ สมาชิกสภา ท้องถิ่น	เพื่อจัดการ เลือกตั้ง ผู้บริหาร ท้องถิ่นและ สมาชิกสภา ท้องถิ่นใน กรณีครบ วาระและกรณี ตำแหน่งว่างให้ เป็นไปตาม ระเบียบ กฎหมายที่ เกี่ยวข้อง	จัดการเลือกตั้ง ผู้บริหารท้องถิ่น จำนวน และ สมาชิก อปท.	๘๐๐,๐๐๐	๘๐๐,๐๐๐	๘๐๐,๐๐๐	-	-	ร้อยละ ๗๐ ผู้มีสิทธิที่มา ใช้สิทธิเลือกตั้ง	มีการ เลือกตั้ง ผู้บริหาร ท้องถิ่นและ สภาท้องถิ่น ที่เป็นไป ด้วยความ บริสุทธิ์ ยุติธรรม เพิ่มขึ้น	สำนักปลัด
			จัดการเลือกตั้ง (ซ่อม ผู้บริหารท้องถิ่น, สมาชิกสภาท้องถิ่น)	-	-	-	๒๐๐,๐๐๐	๒๐๐,๐๐๐			

บัญชีโครงการพัฒนา
แผนพัฒนาท้องถิ่น (พ.ศ.๒๕๖๖-๒๕๗๐)
องค์การบริหารส่วนตำบลโนนสว่าง

- ก.ยุทธศาสตร์จังหวัดอุบลราชธานีที่ ๑ การพัฒนาคุณภาพชีวิตที่ดีและเสริมสร้างความเข้มแข็งของชุมชน
 ข.ยุทธศาสตร์การพัฒนาของ อปท. ในเขตจังหวัดที่ ๗ การบริหารจัดการทรัพยากรขององค์กรปกครองส่วนท้องถิ่น
 ๕. ยุทธศาสตร์ที่ ๕ ยุทธศาสตร์การบริหารจัดการบ้านเมืองที่ดี
 ๕.๑ แผนงานบริหารงานทั่วไป (งานบริหารทั่วไป)

แบบ ผ ๐๒

ที่	โครงการ	วัตถุประสงค์	เป้าหมาย (ผลผลิตของโครงการ)	งบประมาณ					ตัวชี้วัด (KPI)	ผลที่คาดว่าจะได้รับ	หน่วยงาน ที่รับผิดชอบ
				๒๕๖๖ (บาท)	๒๕๖๗ (บาท)	๒๕๖๘ (บาท)	๒๕๖๙ (บาท)	๒๕๗๐ (บาท)			
๗	อุดหนุน โครงการ อำนาจการ ศูนย์ข้อมูล ข่าวสารจัดซื้อ จัดจ้าง	เพื่อส่งเสริมให้ ประชาชนใน ตำบลได้รับรู้ ข่าวสารจัดซื้อ จัดจ้าง	อุดหนุนที่ทำการ ปกครองส่วนท้องถิ่น ระดับอำเภอ	๒๗,๐๐๐	๒๗,๐๐๐	๒๗,๐๐๐	๒๗,๐๐๐	๒๗,๐๐๐	ร้อยละของ โครงการที่ บรรลุผลตาม วัตถุประสงค์ ของโครงการ ร้อยละ ๑๐๐	ประชาชน ในตำบล รับรู้ ข่าวสาร จัดซื้อจัดจ้าง	สำนักปลัด

บัญชีโครงการพัฒนา
แผนพัฒนาท้องถิ่น (พ.ศ.๒๕๖๖-๒๕๗๐)
องค์การบริหารส่วนตำบลโนนสว่าง

ก.ยุทธศาสตร์จังหวัดอุบลราชธานีที่ ๑ การพัฒนาคุณภาพชีวิตที่ดีและเสริมสร้างความเข้มแข็งของชุมชน
ข.ยุทธศาสตร์การพัฒนาของ อปท. ในเขตจังหวัดที่ ๗ การบริหารจัดการทรัพยากรขององค์กรปกครองส่วนท้องถิ่น
๕. ยุทธศาสตร์ที่ ๕ ยุทธศาสตร์การบริหารจัดการบ้านเมืองที่ดี
๕.๑ แผนงานบริหารงานทั่วไป (งานบริหารทั่วไป)

แบบ ผ ๐๒

ที่	โครงการ	วัตถุประสงค์	เป้าหมาย (ผลผลิตของโครงการ)	งบประมาณ					ตัวชี้วัด (KPI)	ผลที่คาดว่าจะได้รับ	หน่วยงาน ที่รับผิดชอบ
				๒๕๖๖ (บาท)	๒๕๖๗ (บาท)	๒๕๖๘ (บาท)	๒๕๖๙ (บาท)	๒๕๗๐ (บาท)			
๘	อุดหนุนงาน กาชาด และ งานประเพณี ปีใหม่	ประชาชนมี การร่วม กิจกรรมงาน กาชาด เสริมสร้าง เศรษฐกิจใน ระดับจังหวัด	อุดหนุนสภากาชาด จังหวัดอุบล	๑๐,๐๐๐	๑๐,๐๐๐	๑๐,๐๐๐	๑๐,๐๐๐	๑๐,๐๐๐	ร้อยละของ โครงการที่ บรรลุผลตาม วัตถุประสงค์ ของโครงการ ร้อยละ ๑๐๐	มีการ ใช้จ่ายใช้ สอยในช่วง เทศกาล เสริมสร้าง เศรษฐกิจใน ระดับจังหวัด	สำนักปลัด

บัญชีโครงการพัฒนา
แผนพัฒนาท้องถิ่น (พ.ศ.๒๕๖๖-๒๕๗๐)
องค์การบริหารส่วนตำบลโนนสว่าง

ก.ยุทธศาสตร์จังหวัดอุบลราชธานีที่ ๑ การพัฒนาคุณภาพชีวิตที่ดีและเสริมสร้างความเข้มแข็งของชุมชน
ข.ยุทธศาสตร์การพัฒนาของ อปท. ในเขตจังหวัดที่ ๗ การบริหารจัดการทรัพยากรขององค์กรปกครองส่วนท้องถิ่น
๕. ยุทธศาสตร์ที่ ๕ ยุทธศาสตร์การบริหารจัดการบ้านเมืองที่ดี
๕.๑ แผนงานบริหารงานทั่วไป (งานบริหารทั่วไป)

แบบ ผ ๐๒

ที่	โครงการ	วัตถุประสงค์	เป้าหมาย (ผลผลิตของโครงการ)	งบประมาณ					ตัวชี้วัด (KPI)	ผลที่คาดว่าจะได้รับ	หน่วยงาน ที่รับผิดชอบ
				๒๕๖๖ (บาท)	๒๕๖๗ (บาท)	๒๕๖๘ (บาท)	๒๕๖๙ (บาท)	๒๕๗๐ (บาท)			
๙	อุดหนุน โครงการงาน รัฐพิธี อำเภอ กุดข้าวปุ้น	เพื่อให้ทุก องค์การ บริหารส่วน ตำบล ได้มีส่วน ร่วมในการจัด งานรัฐพิธี ระดับอำเภอ	อุดหนุนโครงการงาน รัฐพิธี อำเภอ กุดข้าวปุ้น	๑๐,๐๐๐	๑๐,๐๐๐	๑๐,๐๐๐	๑๐,๐๐๐	๑๐,๐๐๐	ร้อยละของ โครงการที่ บรรลุผลตาม วัตถุประสงค์ ของโครงการ ร้อยละ ๑๐๐	องค์การ บริหารส่วน ตำบล ได้มี ส่วนร่วมใน การจัดงานรัฐ พิธีระดับ อำเภอ	สำนักปลัด

บัญชีโครงการพัฒนา
แผนพัฒนาท้องถิ่น (พ.ศ.๒๕๖๖-๒๕๗๐)
องค์การบริหารส่วนตำบลโนนสว่าง

ก.ยุทธศาสตร์จังหวัดอุบลราชธานีที่ ๑ การพัฒนาคุณภาพชีวิตที่ดีและเสริมสร้างความเข้มแข็งของชุมชน
ข.ยุทธศาสตร์การพัฒนาของ อปท. ในเขตจังหวัดที่ ๗ การบริหารจัดการทรัพยากรขององค์กรปกครองส่วนท้องถิ่น
๕. ยุทธศาสตร์ที่ ๕ ยุทธศาสตร์การบริหารจัดการบ้านเมืองที่ดี
๕.๑ แผนงานบริหารงานทั่วไป (งานบริหารทั่วไป)

แบบ ผ ๐๒

ที่	โครงการ	วัตถุประสงค์	เป้าหมาย (ผลผลิตของโครงการ)	งบประมาณ					ตัวชี้วัด (KPI)	ผลที่คาดว่าจะได้รับ	หน่วยงาน ที่รับผิดชอบ
				๒๕๖๖ (บาท)	๒๕๖๗ (บาท)	๒๕๖๘ (บาท)	๒๕๖๙ (บาท)	๒๕๗๐ (บาท)			
๑๐	อุดหนุนที่ทำการปกครองอำเภอภูพาน ประเพณีแห่เทียนเข้าพรรษา	เพื่อให้ทุกองค์การบริหารส่วนตำบล ได้มีส่วนร่วมในการจัดงานแห่เทียนเข้าพรรษา	อุดหนุนที่ทำการปกครองอำเภอภูพาน ประเพณีแห่เทียนเข้าพรรษา	๒๐,๐๐๐	๒๐,๐๐๐	๒๐,๐๐๐	๒๐,๐๐๐	๒๐,๐๐๐	ร้อยละของโครงการที่บรรลุผลตามวัตถุประสงค์ของโครงการ ร้อยละ ๑๐๐	องค์การบริหารส่วนตำบล ได้มีส่วนร่วมในการจัดงานแห่เทียนเข้าพรรษา	สำนักปลัด

บัญชีโครงการพัฒนา
แผนพัฒนาท้องถิ่น (พ.ศ.๒๕๖๖-๒๕๗๐)
องค์การบริหารส่วนตำบลโนนสว่าง

ก.ยุทธศาสตร์จังหวัดอุบลราชธานีที่ ๑ การพัฒนาคุณภาพชีวิตที่ดีและเสริมสร้างความเข้มแข็งของชุมชน
ข.ยุทธศาสตร์การพัฒนาของ อปท. ในเขตจังหวัดที่ ๗ การบริหารจัดการทรัพยากรขององค์กรปกครองส่วนท้องถิ่น
๕. ยุทธศาสตร์ที่ ๕ ยุทธศาสตร์การบริหารจัดการบ้านเมืองที่ดี
๕.๑ แผนงานบริหารงานทั่วไป (งานบริหารทั่วไป)

แบบ ผ ๐๒

ที่	โครงการ	วัตถุประสงค์	เป้าหมาย (ผลผลิตของโครงการ)	งบประมาณ					ตัวชี้วัด (KPI)	ผลที่คาดว่าจะได้รับ	หน่วยงาน ที่รับผิดชอบ
				๒๕๖๖ (บาท)	๒๕๖๗ (บาท)	๒๕๖๘ (บาท)	๒๕๖๙ (บาท)	๒๕๗๐ (บาท)			
๑๑	อุดหนุน โครงการศูนย์ ปฏิบัติการ ปฏิบัติกร ร่วมในการ ช่วยเหลือ ประชาชน ขององค์กร ปกครองส่วน ท้องถิ่น อำเภอภู ซำบั้ง	เพื่อให้มีสถานที่ กลางตามระเบียบ กระทรวงมหาด ไทย ว่าด้วย ค่าใช้จ่ายเพื่อ ช่วยเหลือ ประชาชนตาม อำนาจหน้าที่ ของ อปท. พ.ศ. ๒๕๖๐ ข้อ ๑๙ สำหรับอำนวยความสะดวก ประชาชน ฯลฯ	อปท.ทุกแห่งในเขต อำเภอภูซำบั้ง สามารถแก้ไขปัญหา ความเดือดร้อน ด้าน สาธารณะภยต่างๆ ให้กับประชาชนได้ ทันท่วงที	๓๐,๐๐๐	๓๐,๐๐๐	๓๐,๐๐๐	๓๐,๐๐๐	๓๐,๐๐๐	จำนวน ประชาชนที่ ได้รับการ ช่วยเหลือ	สามารถ แก้ไขปัญหา ความ เดือดร้อน ด้าน สาธารณะ ภยต่างๆ ให้กับ ประชาชน ได้ทันท่วงที	สำนักปลัด

บัญชีโครงการพัฒนา
แผนพัฒนาท้องถิ่น (พ.ศ.๒๕๖๖-๒๕๗๐)
องค์การบริหารส่วนตำบลโนนสว่าง

- ก.ยุทธศาสตร์จังหวัดอุบลราชธานีที่ ๑ การพัฒนาคุณภาพชีวิตที่ดีและเสริมสร้างความเข้มแข็งของชุมชน
ข.ยุทธศาสตร์การพัฒนาของ อปท. ในเขตจังหวัดที่ ๗ การบริหารจัดการทรัพยากรขององค์กรปกครองส่วนท้องถิ่น
๕. ยุทธศาสตร์ที่ ๕ ยุทธศาสตร์การบริหารจัดการบ้านเมืองที่ดี
๕.๑ แผนงานบริหารงานทั่วไป (งานบริหารทั่วไป)

แบบ ผ ๐๒

ที่	โครงการ	วัตถุประสงค์	เป้าหมาย (ผลผลิตของโครงการ)	งบประมาณ					ตัวชี้วัด (KPI)	ผลที่คาดว่าจะได้รับ	หน่วยงาน ที่รับผิดชอบ
				๒๕๖๖ (บาท)	๒๕๖๗ (บาท)	๒๕๖๘ (บาท)	๒๕๖๙ (บาท)	๒๕๗๐ (บาท)			
๑๒	โครงการ จัดเก็บภาษี เคลื่อนที่	เพื่อให้บริการ ประชาชนใน การจัดเก็บภาษี เคลื่อนที่ทั้ง ๒๐ หมู่บ้าน ใน เขตอบต.โนน สว่าง	เพิ่มช่องทางการ ชำระภาษี เพื่อ อำนวยความสะดวก แก่ผู้ชำระภาษีในเขต ตำบลโนนสว่าง	๒๐,๐๐๐	๒๐,๐๐๐	๒๐,๐๐๐	๒๐,๐๐๐	๒๐,๐๐๐	ร้อยละ ๙๐ ของผู้เสียภาษี ได้รับความ สะดวกและ รวดเร็วยิ่งขึ้น	ประชาชนใน เขตพื้นที่ ตำบลโนน สว่างได้รับ ความ สะดวกใน การชำระ ภาษี	กองคลัง

บัญชีโครงการพัฒนา
แผนพัฒนาท้องถิ่น (พ.ศ.๒๕๖๖-๒๕๗๐)
องค์การบริหารส่วนตำบลโนนสว่าง

ก.ยุทธศาสตร์จังหวัดอุบลราชธานีที่ ๑ การพัฒนาคุณภาพชีวิตที่ดีและเสริมสร้างความเข้มแข็งของชุมชน
ข.ยุทธศาสตร์การพัฒนาของ อปท. ในเขตจังหวัดที่ ๗ การบริหารจัดการทรัพยากรขององค์กรปกครองส่วนท้องถิ่น
๕. ยุทธศาสตร์ที่ ๕ ยุทธศาสตร์การบริหารจัดการบ้านเมืองที่ดี
๕.๑ แผนงานบริหารงานทั่วไป (งานบริหารทั่วไป)

แบบ ผ ๐๒

ที่	โครงการ	วัตถุประสงค์	เป้าหมาย (ผลผลิตของโครงการ)	งบประมาณ					ตัวชี้วัด (KPI)	ผลที่คาดว่าจะได้รับ	หน่วยงาน ที่รับผิดชอบ
				๒๕๖๖ (บาท)	๒๕๖๗ (บาท)	๒๕๖๘ (บาท)	๒๕๖๙ (บาท)	๒๕๗๐ (บาท)			
๑๓	โครงการปรับปรุงแผนที่ภาษี อบต.โนนสว่าง	ปรับปรุงแผนที่ภาษีและทะเบียนทรัพย์สินของอบต.โนนสว่างเป็นปัจจุบันเพื่อเพิ่มประสิทธิภาพในการจัดเก็บรายได้ของท้องถิ่น	จัดทำหรือปรับปรุงข้อมูลแผนที่ภาษีและทะเบียนทรัพย์สิน	๒๕๐,๐๐๐	๒๕๐,๐๐๐	๒๕๐,๐๐๐	๒๕๐,๐๐๐	๒๕๐,๐๐๐	ร้อยละ ๙๐ ของฐานข้อมูลในการปรับปรุงแผนที่ภาษีและทะเบียนทรัพย์สินที่มีความถูกต้องครบถ้วน	ข้อมูลมีเป็นปัจจุบันถูกต้องครบถ้วนเพื่อใช้เป็นฐานข้อมูลในการจัดเก็บภาษี	กองคลัง

บัญชีโครงการพัฒนา
แผนพัฒนาท้องถิ่น (พ.ศ.๒๕๖๖-๒๕๗๐)
องค์การบริหารส่วนตำบลโนนสว่าง

ก.ยุทธศาสตร์จังหวัดอุบลราชธานีที่ ๑ การพัฒนาคุณภาพชีวิตที่ดีและเสริมสร้างความเข้มแข็งของชุมชน
ข.ยุทธศาสตร์การพัฒนาของ อปท. ในเขตจังหวัดที่ ๗ การบริหารจัดการทรัพยากรขององค์กรปกครองส่วนท้องถิ่น
๕. ยุทธศาสตร์ที่ ๕ ยุทธศาสตร์การบริหารจัดการบ้านเมืองที่ดี
๕.๑ แผนงานบริหารงานทั่วไป (งานบริหารทั่วไป)

แบบ ผ ๐๒

ที่	โครงการ	วัตถุประสงค์	เป้าหมาย (ผลผลิตของโครงการ)	งบประมาณ					ตัวชี้วัด (KPI)	ผลที่คาดว่าจะได้รับ	หน่วยงาน ที่รับผิดชอบ
				๒๕๖๖ (บาท)	๒๕๖๗ (บาท)	๒๕๖๘ (บาท)	๒๕๖๙ (บาท)	๒๕๗๐ (บาท)			
๑๔	โครงการ จัดเก็บภาษี เคลื่อนที่	เพื่อให้บริการ ประชาชนใน การจัดเก็บภาษี เคลื่อนที่ทั้ง ๒๐ หมู่บ้าน ใน เขตอบต.โนน สว่าง	เพิ่มช่องทางการ ชำระภาษี เพื่อ อำนวยความสะดวก แก่ผู้ชำระภาษีในเขต ตำบลโนนสว่าง	๒๐,๐๐๐	๒๐,๐๐๐	๒๐,๐๐๐	๒๐,๐๐๐	๒๐,๐๐๐	ร้อยละ ๙๐ ของผู้เสียภาษี ได้รับความ สะดวกและ รวดเร็วยิ่งขึ้น	ประชาชนใน เขตพื้นที่ ตำบลโนน สว่างได้รับ ความ สะดวกใน การชำระ ภาษี	กองคลัง
รวม ๑๔ โครงการ				๒,๑๒๗,๐๐๐	๒,๑๒๗,๐๐๐	๑,๘๙๗,๐๐๐	๑,๒๙๗,๐๐๐	๑,๒๙๗,๐๐๐			

บัญชีโครงการพัฒนา
แผนพัฒนาท้องถิ่น (พ.ศ.๒๕๖๖-๒๕๗๐)
องค์การบริหารส่วนตำบลโนนสว่าง

ก.ยุทธศาสตร์จังหวัดอุบลราชธานีที่ ๒ การส่งเสริมการค้า การลงทุนและการท่องเที่ยว

แบบ ผ ๐๒/๑

ข.ยุทธศาสตร์การพัฒนาของ อปท. ในเขตจังหวัดที่ ๑ ด้านโครงสร้างพื้นฐาน

๑. ยุทธศาสตร์ที่ ๑ ยุทธศาสตร์การพัฒนาด้านโครงสร้างพื้นฐาน

๑.๑ แผนงานอุตสาหกรรมและการโยธา (งานก่อสร้าง)

ที่	โครงการ	วัตถุประสงค์	เป้าหมาย (ผลผลิตของโครงการ)	งบประมาณและที่มา					ตัวชี้วัด (KPI)	ผลที่คาดว่าจะได้รับ	หน่วยงาน ที่รับผิดชอบ
				๒๕๖๖ (บาท)	๒๕๖๗ (บาท)	๒๕๖๘ (บาท)	๒๕๖๙ (บาท)	๒๕๗๐ (บาท)			
๑	โครงการวางท่อระบายน้ำครึ่งซีกภายในหมู่บ้าน บ้านโนนสว่าง หมู่ที่ ๑ (จากบ้านนางเพชรภรณ์ บุญสูง ไปบ้าน นายศิลป์สมุทร พันธุ์วัฒน์)	เพื่อระบายน้ำออกจากชุมชนและลดปัญหาน้ำท่วมขังในชุมชน	ขนาดกว้าง ๔ เมตร ยาว ๑๓๓ เมตร หนา ๐.๑๕ เมตร หรือมีพื้นที่ผิวจราจรคอนกรีตไม่น้อยกว่า ๕๓๒ ตร.ม. ใหญ่กว่า ๕๓๒ ตร.ม. ใหญ่ทางลูกรังเฉลี่ยข้างละ ๐.๑๐ - ๐.๕๐ เมตร (รายละเอียดตามแบบองค์การบริหารส่วนตำบลโนนสว่างกำหนด)	๒๐๐,๐๐๐					จำนวนรางระบายน้ำที่ได้มาตรฐานเพิ่มขึ้น	ลดปัญหาน้ำท่วมขังในชุมชน	กองช่าง

บัญชีโครงการพัฒนา
แผนพัฒนาท้องถิ่น (พ.ศ.๒๕๖๖-๒๕๗๐)
องค์การบริหารส่วนตำบลโนนสว่าง

ก.ยุทธศาสตร์จังหวัดอุบลราชธานีที่ ๒ การส่งเสริมการค้า การลงทุนและการท่องเที่ยว

แบบ ผ ๐๒/๑

ข.ยุทธศาสตร์การพัฒนาของ อปท. ในเขตจังหวัดที่ ๑ ด้านโครงสร้างพื้นฐาน

๑. ยุทธศาสตร์ที่ ๑ ยุทธศาสตร์การพัฒนาด้านโครงสร้างพื้นฐาน

๑.๑ แผนงานอุตสาหกรรมและการโยธา (งานก่อสร้าง)

ที่	โครงการ	วัตถุประสงค์	เป้าหมาย (ผลผลิตของโครงการ)	งบประมาณและที่มา					ตัวชี้วัด (KPI)	ผลที่คาดว่าจะได้รับ	หน่วยงาน ที่รับผิดชอบ
				๒๕๖๖ (บาท)	๒๕๖๗ (บาท)	๒๕๖๘ (บาท)	๒๕๖๙ (บาท)	๒๕๗๐ (บาท)			
๒	โครงการซ่อมแซมผิวทางถนนคอนกรีตปูทับด้วยแอสฟัลต์ติกคอนกรีต หมู่ที่ ๑ (สายทางจากศาลากลางบ้าน ไปถนนทางหลวง ๒๒๓๒)	เพื่อการสัญจรไปมาที่สะดวกของประชาชน	ซ่อมแซมถนนคอนกรีตปูทับด้วยแอสฟัลต์ติกคอนกรีต ขนาดผิวจราจรกว้าง ๖.๐๐ เมตร ยาว ๑๓๖ เมตร หนา ๐.๐๔ เมตร หรือมีพื้นที่ผิวจราจรแอสฟัลต์ติกคอนกรีตไม่น้อยกว่า ๘๑๖ ตร.ม. รายละเอียดตามแบบ องค์การบริหารส่วนตำบลโนนสว่างกำหนด		๓๐๐,๐๐๐				จำนวนถนนที่ได้มาตรฐานเพิ่มขึ้น	มีการสัญจรไปมาสะดวก	กองช่าง

บัญชีโครงการพัฒนา
แผนพัฒนาท้องถิ่น (พ.ศ.๒๕๖๖-๒๕๗๐)
องค์การบริหารส่วนตำบลโนนสว่าง

ก.ยุทธศาสตร์จังหวัดอุบลราชธานีที่ ๒ การส่งเสริมการค้า การลงทุนและการท่องเที่ยว

แบบ ผ ๐๒/๑

ข.ยุทธศาสตร์การพัฒนาของ อปท. ในเขตจังหวัดที่ ๑ ด้านโครงสร้างพื้นฐาน

๑. ยุทธศาสตร์ที่ ๑ ยุทธศาสตร์การพัฒนาด้านโครงสร้างพื้นฐาน

๑.๑ แผนงานอุตสาหกรรมและการโยธา (งานก่อสร้าง)

ที่	โครงการ	วัตถุประสงค์	เป้าหมาย (ผลผลิตของโครงการ)	งบประมาณและที่มา					ตัวชี้วัด (KPI)	ผลที่คาดว่าจะได้รับ	หน่วยงาน ที่รับผิดชอบ
				๒๕๖๖ (บาท)	๒๕๖๗ (บาท)	๒๕๖๘ (บาท)	๒๕๖๙ (บาท)	๒๕๗๐ (บาท)			
๓	โครงการซ่อมแซมเสริมผิวทางลูกรังสู่แปลงเกษตร บ้านโนนสว่าง หมู่ที่ ๑ (จากบ้าน นางหวัง รูปคม ไป นานาย สมคิด การกล้า)	เพื่อการสัญจรไปมาที่สะดวกของประชาชน	ขนาดผิวจราจรกว้าง ๓.๐๐ เมตร ยาว ๙๐๐ เมตร ลูกรังหนาเฉลี่ย ๐.๑๕ เมตร หรือมีปริมาตรดินลูกรังไม่น้อยกว่า ๔๐๕ ลบ.ม. พร้อมเกลี่ยปรับแต่งผิวจราจร			๗๕,๐๐๐			จำนวนถนนที่ได้มาตรฐานเพิ่มขึ้น	มีการสัญจรไปมาสะดวก	กองช่าง

บัญชีโครงการพัฒนา
แผนพัฒนาท้องถิ่น (พ.ศ.๒๕๖๖-๒๕๗๐)
องค์การบริหารส่วนตำบลโนนสว่าง

แบบ ผ ๐๒/๑

ก.ยุทธศาสตร์จังหวัดอุบลราชธานีที่ ๒ การส่งเสริมการค้า การลงทุนและการท่องเที่ยว

ข.ยุทธศาสตร์การพัฒนาของ อปท. ในเขตจังหวัดที่ ๑ ด้านโครงสร้างพื้นฐาน

๑. ยุทธศาสตร์ที่ ๑ ยุทธศาสตร์การพัฒนาด้านโครงสร้างพื้นฐาน

๑.๑ แผนงานอุตสาหกรรมและการโยธา (งานก่อสร้าง)

ที่	โครงการ	วัตถุประสงค์	เป้าหมาย (ผลผลิตของโครงการ)	งบประมาณและที่มา					ตัวชี้วัด (KPI)	ผลที่คาดว่าจะได้รับ	หน่วยงาน ที่รับผิดชอบ
				๒๕๖๖ (บาท)	๒๕๖๗ (บาท)	๒๕๖๘ (บาท)	๒๕๖๙ (บาท)	๒๕๗๐ (บาท)			
๔	โครงการวางท่อระบายน้ำครึ่งซีกภายในหมู่บ้าน บ้านโนนสว่าง หมู่ที่ ๑ (จากวัดศรีสว่าง-ทล.๒๒๓๒)	เพื่อระบายน้ำออกจากชุมชนและลดปัญหาน้ำท่วมขังในชุมชน	วางท่อระบายน้ำ คสล. แบบครึ่งซีก ขนาด dia ๐.๔๐ x ๑.๐๐ เมตร ระยะทาง ๒๕๐ เมตร รายละเอียด ตามแบบองค์การบริหารส่วนตำบลโนนสว่างกำหนด				๒๕๐,๐๐๐		จำนวน ราง ระบาย น้ำที่ได้ มาตรฐาน เพิ่มขึ้น	ลดปัญหาน้ำท่วมขัง ในชุมชน	กองช่าง

บัญชีโครงการพัฒนา
แผนพัฒนาท้องถิ่น (พ.ศ.๒๕๖๖-๒๕๗๐)
องค์การบริหารส่วนตำบลโนนสว่าง

ก.ยุทธศาสตร์จังหวัดอุบลราชธานีที่ ๒ การส่งเสริมการค้า การลงทุนและการท่องเที่ยว

แบบ ผ ๐๒/๑

ข.ยุทธศาสตร์การพัฒนาของ อปท. ในเขตจังหวัดที่ ๑ ด้านโครงสร้างพื้นฐาน

๑. ยุทธศาสตร์ที่ ๑ ยุทธศาสตร์การพัฒนาด้านโครงสร้างพื้นฐาน

๑.๑ แผนงานอุตสาหกรรมและการโยธา (งานก่อสร้าง)

ที่	โครงการ	วัตถุประสงค์	เป้าหมาย (ผลผลิตของโครงการ)	งบประมาณและที่มา					ตัวชี้วัด (KPI)	ผลที่คาดว่าจะได้รับ	หน่วยงาน ที่รับผิดชอบ
				๒๕๖๖ (บาท)	๒๕๖๗ (บาท)	๒๕๖๘ (บาท)	๒๕๖๙ (บาท)	๒๕๗๐ (บาท)			
๕	โครงการก่อสร้างถนน คสล. สายบ้านโนนสว่าง ม. ๑	เพื่อการ สัญจรไป มาที่ สะดวกของ ประชาชน	ปริมาณงาน ขนาดผิว จราจรกว้าง ๖.๐๐ เมตร ยาว ๑๓๐ เมตร หนา ๐.๑๕ เมตร ลูกครึ่งรองพื้นทางหนา เฉลี่ย ๐.๓๐ เมตรหรือมี พื้นที่ผิวจราจรคอนกรีตไม่ น้อยกว่า ๗๘๐ ลูกครึ่งใหญ่ ทางกว้างเฉลี่ยข้างละ ๐.๐๐-๐.๕๐ ม.หรือตาม สภาพพื้นที่ รายละเอียด ตามแบบองค์การบริหาร ส่วนตำบลโนนสว่างกำหนด				๔๘๕,๐๐๐		จำนวน ถนนที่ได้ มาตรฐาน เพิ่มขึ้น	มีการ สัญจรไป มาสะดวก	กองช่าง

บัญชีโครงการพัฒนา
แผนพัฒนาท้องถิ่น (พ.ศ.๒๕๖๖-๒๕๗๐)
องค์การบริหารส่วนตำบลโนนสว่าง

ก.ยุทธศาสตร์จังหวัดอุบลราชธานีที่ ๒ การส่งเสริมการค้า การลงทุนและการท่องเที่ยว

แบบ ผ ๐๒/๑

ข.ยุทธศาสตร์การพัฒนาของ อปท. ในเขตจังหวัดที่ ๑ ด้านโครงสร้างพื้นฐาน

๑. ยุทธศาสตร์ที่ ๑ ยุทธศาสตร์การพัฒนาด้านโครงสร้างพื้นฐาน

๑.๑ แผนงานอุตสาหกรรมและการโยธา (งานก่อสร้าง)

ที่	โครงการ	วัตถุประสงค์	เป้าหมาย (ผลผลิตของโครงการ)	งบประมาณและที่มา					ตัวชี้วัด (KPI)	ผลที่คาดว่าจะได้รับ	หน่วยงาน ที่รับผิดชอบ
				๒๕๖๖ (บาท)	๒๕๖๗ (บาท)	๒๕๖๘ (บาท)	๒๕๖๙ (บาท)	๒๕๗๐ (บาท)			
๖	โครงการซ่อมแซมถนนคอนกรีตปูทับด้วยแอสฟัลต์ติก คอนกรีตบ้านโนนสว่าง หมู่ ๑	เพื่อการสัญจรไปมาที่สะดวกของประชาชน	ช่วงที่ ๑ ซ่อมแซมถนนคอนกรีตปูทับด้วยแอสฟัลต์ติกคอนกรีต ขนาดผิวจราจรกว้าง ๖.๐๐ เมตร ยาว ๑๒๕ เมตร หนา ๐.๐๔ เมตร หรือมีพื้นที่ผิวจราจรแอสฟัลต์ติกคอนกรีตไม่น้อยกว่า ๗๕๐ ตร.ม. ช่วงที่ ๒ ซ่อมแซมถนนคอนกรีตปูทับด้วยแอสฟัลต์ติกคอนกรีต ขนาดผิวจราจรกว้าง ๕.๐๐ เมตร ยาว ๓๐ เมตร หนา ๐.๐๔ เมตร หรือมีพื้นที่ผิวจราจรแอสฟัลต์ติก คอนกรีตไม่น้อยกว่า ๑๕๐ ตร.ม. รายละเอียดตามแบบองค์การบริหารส่วนตำบลโนนสว่าง กำหนด					๓๔๐,๐๐๐	จำนวนถนนที่ได้มาตรฐานเพิ่มขึ้น	มีการสัญจรไปมาสะดวก	กองช่าง

บัญชีโครงการพัฒนา
แผนพัฒนาท้องถิ่น (พ.ศ.๒๕๖๖-๒๕๗๐)
องค์การบริหารส่วนตำบลโนนสว่าง

ก.ยุทธศาสตร์จังหวัดอุบลราชธานีที่ ๒ การส่งเสริมการค้า การลงทุนและการท่องเที่ยว

แบบ ผ ๐๒/๑

ข.ยุทธศาสตร์การพัฒนาของ อปท. ในเขตจังหวัดที่ ๑ ด้านโครงสร้างพื้นฐาน

๑. ยุทธศาสตร์ที่ ๑ ยุทธศาสตร์การพัฒนาด้านโครงสร้างพื้นฐาน

๑.๑ แผนงานอุตสาหกรรมและการโยธา (งานก่อสร้าง)

ที่	โครงการ	วัตถุประสงค์	เป้าหมาย (ผลผลิตของโครงการ)	งบประมาณและที่มา					ตัวชี้วัด (KPI)	ผลที่คาดว่าจะได้รับ	หน่วยงาน ที่รับผิดชอบ
				๒๕๖๖ (บาท)	๒๕๖๗ (บาท)	๒๕๖๘ (บาท)	๒๕๖๙ (บาท)	๒๕๗๐ (บาท)			
๗	โครงการซ่อมแซมเสริม ผิวทางลูกรังป่าช้า สาธารณะ บ้านโนน สว่าง หมู่ที่ ๑	เพื่อการ สัญจรไป มาที่ สะดวกของ ประชาชน	ขนาดกว้างเฉลี่ย ๓.๕๐-๔.๐๐ เมตร ยาว ๘๕๐ เมตร ลูกรังหนา เฉลี่ย ๐.๑๕ เมตร ปริมาตรลูกรังไม่น้อย กว่า ๔๗๖ ลูกบาศก์ เมตร (รายละเอียดตาม แบบ อบต.โนนสว่าง กำหนด)	๗๐,๐๐๐					จำนวน ถนนที่ได้ มาตรฐาน เพิ่มขึ้น	มีการ สัญจรไป มาสะดวก	กองช่าง

บัญชีโครงการพัฒนา
แผนพัฒนาท้องถิ่น (พ.ศ.๒๕๖๖-๒๕๗๐)
องค์การบริหารส่วนตำบลโนนสว่าง

แบบ ผ ๐๒/๑

ก.ยุทธศาสตร์จังหวัดอุบลราชธานีที่ ๒ การส่งเสริมการค้า การลงทุนและการท่องเที่ยว

ข.ยุทธศาสตร์การพัฒนาของ อปท. ในเขตจังหวัดที่ ๑ ด้านโครงสร้างพื้นฐาน

๑. ยุทธศาสตร์ที่ ๑ ยุทธศาสตร์การพัฒนาด้านโครงสร้างพื้นฐาน

๑.๑ แผนงานอุตสาหกรรมและการโยธา (งานก่อสร้าง)

ที่	โครงการ	วัตถุประสงค์	เป้าหมาย (ผลผลิตของโครงการ)	งบประมาณและที่มา					ตัวชี้วัด (KPI)	ผลที่คาดว่าจะได้รับ	หน่วยงาน ที่รับผิดชอบ
				๒๕๖๖ (บาท)	๒๕๖๗ (บาท)	๒๕๖๘ (บาท)	๒๕๖๙ (บาท)	๒๕๗๐ (บาท)			
๘	โครงการก่อสร้างถนน ลูกรังสู่พื้นที่การเกษตร บ้านโนนสว่าง หมู่ที่ ๑	เพื่อการ สัญจรไป มาที่ สะดวกของ ประชาชน	ขนาดกว้างเฉลี่ย ๓.๕๐-๔.๐๐ เมตร ระยะยาว ๑,๕๐๐ เมตร ลูกรังหนาเฉลี่ย ๐.๑๕ เมตร ปริมาตรลูกรังไม่ น้อยกว่า ๘๔๓.๗๕ ลูกบาศก์เมตร (รายละเอียดตามแบบ อบต.โนนสว่างกำหนด)	๑๑๕,๐๐๐					จำนวน ถนนที่ได้ มาตรฐาน เพิ่มขึ้น	มีการ สัญจรไป มาสะดวก	กองช่าง

บัญชีโครงการพัฒนา
แผนพัฒนาท้องถิ่น (พ.ศ.๒๕๖๖-๒๕๗๐)
องค์การบริหารส่วนตำบลโนนสว่าง

ก.ยุทธศาสตร์จังหวัดอุบลราชธานีที่ ๒ การส่งเสริมการค้า การลงทุนและการท่องเที่ยว

แบบ ผ ๐๒/๑

ข.ยุทธศาสตร์การพัฒนาของ อปท. ในเขตจังหวัดที่ ๑ ด้านโครงสร้างพื้นฐาน

๑. ยุทธศาสตร์ที่ ๑ ยุทธศาสตร์การพัฒนาด้านโครงสร้างพื้นฐาน

๑.๑ แผนงานอุตสาหกรรมและการโยธา (งานก่อสร้าง)

ที่	โครงการ	วัตถุประสงค์	เป้าหมาย (ผลผลิตของโครงการ)	งบประมาณและที่มา					ตัวชี้วัด (KPI)	ผลที่คาดว่าจะได้รับ	หน่วยงาน ที่รับผิดชอบ
				๒๕๖๖ (บาท)	๒๕๖๗ (บาท)	๒๕๖๘ (บาท)	๒๕๖๙ (บาท)	๒๕๗๐ (บาท)			
๙	โครงการซ่อมแซมผิวทางถนนคอนกรีตปูทับด้วยแอสฟัลต์ติกคอนกรีต บ้านหนองยาง หมู่ที่ ๒ (สายทางจากถนนทางหลวง ๒๒๓๒ ไป ทางสามแยกนาแม่ใหญ่หลาย)	เพื่อการสัญจรไปมาที่สะดวกของประชาชน	ซ่อมแซมถนนคอนกรีตปูทับด้วยแอสฟัลต์ติกคอนกรีต ขนาดผิวจราจรกว้าง ๔.๐๐ เมตร ยาว ๒๐๕ เมตร หนา ๐.๐๔ เมตร หรือมีพื้นที่ผิวจราจรแอสฟัลต์ติกคอนกรีตไม่น้อยกว่า ๘๒๐ ตร.ม. รายละเอียดตามแบบองค์การบริหารส่วนตำบลโนนสว่างกำหนด	๓๑๐,๐๐๐					จำนวนถนนที่ได้มาตรฐานเพิ่มขึ้น	มีการสัญจรไปมาสะดวก	กองช่าง

บัญชีโครงการพัฒนา
แผนพัฒนาท้องถิ่น (พ.ศ.๒๕๖๖-๒๕๗๐)
องค์การบริหารส่วนตำบลโนนสว่าง

ก.ยุทธศาสตร์จังหวัดอุบลราชธานีที่ ๒ การส่งเสริมการค้า การลงทุนและการท่องเที่ยว

แบบ ผ ๐๒/๑

ข.ยุทธศาสตร์การพัฒนาของ อปท. ในเขตจังหวัดที่ ๑ ด้านโครงสร้างพื้นฐาน

๑. ยุทธศาสตร์ที่ ๑ ยุทธศาสตร์การพัฒนาด้านโครงสร้างพื้นฐาน

๑.๑ แผนงานอุตสาหกรรมและการโยธา (งานก่อสร้าง)

ที่	โครงการ	วัตถุประสงค์	เป้าหมาย (ผลผลิตของโครงการ)	งบประมาณและที่มา					ตัวชี้วัด (KPI)	ผลที่คาดว่าจะได้รับ	หน่วยงาน ที่รับผิดชอบ
				๒๕๖๖ (บาท)	๒๕๖๗ (บาท)	๒๕๖๘ (บาท)	๒๕๖๙ (บาท)	๒๕๗๐ (บาท)			
๑๐	โครงการซ่อมแซมเสริมผิวทางลูกรังสู่แปลงเกษตร บ้านหนองยาง หมู่ที่ ๒ (จากห้วยอีเฒ่าไปถึง นายายแจ่ง)	เพื่อการสัญจรไปมาที่สะดวกของประชาชน	ขนาดผิวจราจรกว้างเฉลี่ย ๓.๕๐-๔.๐๐ เมตร ยาว ๕๓๐ เมตร ลูกรังหนาเฉลี่ย ๐.๑๕ เมตร หรือมีปริมาตรลูกรังไม่น้อยกว่า ๒๙๘.๑๒ ลบ.ม. พร้อมเกรดเกลี่ยปรับแต่งผิวจราจรรายละเอียดตามแบบองค์การบริหารส่วนตำบลโนนสว่างกำหนด	๔๘,๐๐๐					จำนวนถนนที่ได้มาตรฐานเพิ่มขึ้น	มีการสัญจรไปมาสะดวก	กองช่าง

บัญชีโครงการพัฒนา
แผนพัฒนาท้องถิ่น (พ.ศ.๒๕๖๖-๒๕๗๐)
องค์การบริหารส่วนตำบลโนนสว่าง

ก.ยุทธศาสตร์จังหวัดอุบลราชธานีที่ ๒ การส่งเสริมการค้า การลงทุนและการท่องเที่ยว

แบบ ผ ๐๒/๑

ข.ยุทธศาสตร์การพัฒนาของ อปท. ในเขตจังหวัดที่ ๑ ด้านโครงสร้างพื้นฐาน

๑. ยุทธศาสตร์ที่ ๑ ยุทธศาสตร์การพัฒนาด้านโครงสร้างพื้นฐาน

๑.๑ แผนงานอุตสาหกรรมและการโยธา (งานก่อสร้าง)

ที่	โครงการ	วัตถุประสงค์	เป้าหมาย (ผลผลิตของโครงการ)	งบประมาณและที่มา					ตัวชี้วัด (KPI)	ผลที่คาดว่าจะได้รับ	หน่วยงาน ที่รับผิดชอบ
				๒๕๖๖ (บาท)	๒๕๖๗ (บาท)	๒๕๖๘ (บาท)	๒๕๖๙ (บาท)	๒๕๗๐ (บาท)			
๑๑	โครงการก่อสร้างถนน คสล.ภายในหมู่บ้าน บ้านหนองยาง ม. ๒ (สายทางจากซอยตรง ข้าม บ้านนายทองคำ สวนจีน ไปถึงร้านค้า ของชำ)	เพื่อการ สัญจรไป มาที่ สะดวกของ ประชาชน	ขนาดผิวจราจรกว้าง ๓.๐๐ เมตร ยาว ๑๓๒ เมตร หนา ๐.๑๕ เมตร หรือมีพื้นที่ผิวจราจร คอนกรีตไม่น้อยกว่า ๓๖๙ ตร.ม. ไม่มีลูกรัง ไหลทาง รายละเอียด ตามแบบองค์การ บริหารส่วนตำบลโนน สว่างกำหนด				๒๓๐,๐๐๐		จำนวน ถนนที่ได้ มาตรฐาน เพิ่มขึ้น	มีการ สัญจรไป มาสะดวก	กองช่าง

บัญชีโครงการพัฒนา
แผนพัฒนาท้องถิ่น (พ.ศ.๒๕๖๖-๒๕๗๐)
องค์การบริหารส่วนตำบลโนนสว่าง

ก.ยุทธศาสตร์จังหวัดอุบลราชธานีที่ ๒ การส่งเสริมการค้า การลงทุนและการท่องเที่ยว

แบบ ผ ๐๒/๑

ข.ยุทธศาสตร์การพัฒนาของ อปท. ในเขตจังหวัดที่ ๑ ด้านโครงสร้างพื้นฐาน

๑. ยุทธศาสตร์ที่ ๑ ยุทธศาสตร์การพัฒนาด้านโครงสร้างพื้นฐาน

๑.๑ แผนงานอุตสาหกรรมและการโยธา (งานก่อสร้าง)

ที่	โครงการ	วัตถุประสงค์	เป้าหมาย (ผลผลิตของโครงการ)	งบประมาณและที่มา					ตัวชี้วัด (KPI)	ผลที่คาดว่าจะได้รับ	หน่วยงาน ที่รับผิดชอบ
				๒๕๖๖ (บาท)	๒๕๖๗ (บาท)	๒๕๖๘ (บาท)	๒๕๖๙ (บาท)	๒๕๗๐ (บาท)			
๑๒	โครงการวางท่อระบายน้ำครึ่งซีกภายในหมู่บ้าน หมู่ที่ ๒ (จากบ้านนางแดง ไปถึงโรงพยาบาลส่งเสริมตำบลโนนสว่าง)	เพื่อระบายน้ำออกจากชุมชนและลดปัญหาน้ำท่วมขังในชุมชน	วางท่อระบายน้ำ คสล. แบบครึ่งซีก ขนาด dia ๐.๔๐ x ๑.๐๐ เมตร ระยะทาง ๑๖๐ เมตร รายละเอียดตามแบบองค์การบริหารส่วนตำบลโนนสว่างกำหนด		๘๐,๐๐๐				จำนวนรางระบายน้ำที่ได้มาตรฐานเพิ่มขึ้น	ลดปัญหาน้ำท่วมขังในชุมชน	กองช่าง

บัญชีโครงการพัฒนา
แผนพัฒนาท้องถิ่น (พ.ศ.๒๕๖๖-๒๕๗๐)
องค์การบริหารส่วนตำบลโนนสว่าง

ก.ยุทธศาสตร์จังหวัดอุบลราชธานีที่ ๒ การส่งเสริมการค้า การลงทุนและการท่องเที่ยว

แบบ ผ ๐๒/๑

ข.ยุทธศาสตร์การพัฒนาของ อปท. ในเขตจังหวัดที่ ๑ ด้านโครงสร้างพื้นฐาน

๑. ยุทธศาสตร์ที่ ๑ ยุทธศาสตร์การพัฒนาด้านโครงสร้างพื้นฐาน

๑.๑ แผนงานอุตสาหกรรมและการโยธา (งานก่อสร้าง)

ที่	โครงการ	วัตถุประสงค์	เป้าหมาย (ผลผลิตของโครงการ)	งบประมาณและที่มา					ตัวชี้วัด (KPI)	ผลที่คาดว่าจะได้รับ	หน่วยงาน ที่รับผิดชอบ
				๒๕๖๖ (บาท)	๒๕๖๗ (บาท)	๒๕๖๘ (บาท)	๒๕๖๙ (บาท)	๒๕๗๐ (บาท)			
๑๓	โครงการซ่อมแซมผิวทางถนนคอนกรีตปูทับด้วยแอสฟัลท์ติกคอนกรีต หมู่ที่ ๒ (สายทางจากสามแยกนาแม่ใหญ่ หลวยไปถึงถนนหลวง ๒๒๓๒)	เพื่อการสัญจรไปมาที่สะดวกของประชาชน	ซ่อมแซมถนนคอนกรีตปูทับด้วยแอสฟัลท์ติกคอนกรีต ขนาดผิวจราจรกว้าง ๔.๐๐ เมตร ยาว ๒๐๕ เมตร หนา ๐.๐๔ เมตร หรือมีพื้นที่ผิวจราจรแอสฟัลท์ติกคอนกรีตไม่น้อยกว่า ๘๒๐ ตร.ม. รายละเอียดตามแบบองค์การบริหารส่วนตำบลโนนสว่างกำหนด				๓๑๐,๐๐๐		จำนวนถนนที่ได้มาตรฐานเพิ่มขึ้น	มีการสัญจรไปมาสะดวก	กองช่าง

บัญชีโครงการพัฒนา
แผนพัฒนาท้องถิ่น (พ.ศ.๒๕๖๖-๒๕๗๐)
องค์การบริหารส่วนตำบลโนนสว่าง

ก.ยุทธศาสตร์จังหวัดอุบลราชธานีที่ ๒ การส่งเสริมการค้า การลงทุนและการท่องเที่ยว

แบบ ผ ๐๒/๑

ข.ยุทธศาสตร์การพัฒนาของ อปท. ในเขตจังหวัดที่ ๑ ด้านโครงสร้างพื้นฐาน

๑. ยุทธศาสตร์ที่ ๑ ยุทธศาสตร์การพัฒนาด้านโครงสร้างพื้นฐาน

๑.๑ แผนงานอุตสาหกรรมและการโยธา (งานก่อสร้าง)

ที่	โครงการ	วัตถุประสงค์	เป้าหมาย (ผลผลิตของโครงการ)	งบประมาณและที่มา					ตัวชี้วัด (KPI)	ผลที่คาดว่าจะได้รับ	หน่วยงาน ที่รับผิดชอบ
				๒๕๖๖ (บาท)	๒๕๖๗ (บาท)	๒๕๖๘ (บาท)	๒๕๖๙ (บาท)	๒๕๗๐ (บาท)			
๑๔	โครงการก่อสร้างถนนลูกรังสู่แปลงพื้นที่การเกษตร บ้านหนองยาง หมู่ที่ ๒ จากซอยตรงข้าม บ้านยายแจ่งไปถึงโค้งนาเข้านายายตัง)	เพื่อการสัญจรไปมาที่สะดวกของประชาชน	หรือมีปริมาตรลูกรังไม่น้อยกว่า ๖๐ ลบ.ม. พร้อมเกรดเกลี่ย ปรับแต่งผิวจราจรขนาดผิวจราจรกว้าง ๔.๐๐ เมตรยาว ๑๐๐ เมตร ดินถมสูงเฉลี่ย ๐.๒๐-๐.๕๐ ม.ลูกรังหนาเฉลี่ย ๐.๑๕ เมตร รายละเอียดตามแบบองค์การบริหารส่วนตำบลโนนสว่างกำหนด				๓๐,๐๐๐		จำนวนถนนที่ได้มาตรฐานเพิ่มขึ้น	มีการสัญจรไปมาสะดวก	กองช่าง

บัญชีโครงการพัฒนา
แผนพัฒนาท้องถิ่น (พ.ศ.๒๕๖๖-๒๕๗๐)
องค์การบริหารส่วนตำบลโนนสว่าง

ก.ยุทธศาสตร์จังหวัดอุบลราชธานีที่ ๒ การส่งเสริมการค้า การลงทุนและการท่องเที่ยว

แบบ ผ ๐๒/๑

ข.ยุทธศาสตร์การพัฒนาของ อปท. ในเขตจังหวัดที่ ๑ ด้านโครงสร้างพื้นฐาน

๑. ยุทธศาสตร์ที่ ๑ ยุทธศาสตร์การพัฒนาด้านโครงสร้างพื้นฐาน

๑.๑ แผนงานอุตสาหกรรมและการโยธา (งานก่อสร้าง)

ที่	โครงการ	วัตถุประสงค์	เป้าหมาย (ผลผลิตของโครงการ)	งบประมาณและที่มา					ตัวชี้วัด (KPI)	ผลที่คาดว่าจะได้รับ	หน่วยงาน ที่รับผิดชอบ
				๒๕๖๖ (บาท)	๒๕๖๗ (บาท)	๒๕๖๘ (บาท)	๒๕๖๙ (บาท)	๒๕๗๐ (บาท)			
๑๕	โครงการก่อสร้างถนน คสล.ภายในหมู่บ้าน บ้านหนองยาง ม. ๒ (สายทางจากบ้านนาย สนไปถึงห้วยบ้านโนน สังข์ ห้วยตาเทียม)	เพื่อการ สัญจรไป มาที่ สะดวกของ ประชาชน	ช่วงที่ ๑ ขนาดผิวจราจรกว้าง ๓.๕๐ เมตร ยาว ๓๓ เมตร หนา ๐.๑๕ เมตร หรือมีพื้นที่ผิว จราจรคอนกรีตไม่น้อยกว่า ๑๑๕.๕๐ ตร.ม. พร้อมลงลูกรัง ไหล่ทางข้างละ ๐.๐๐-๐.๕๐ เมตร ช่วงที่ ๒ ขนาดผิวจราจร กว้าง ๔.๐๐ เมตร ยาว ๑๑๐ เมตร หนา ๐.๑๕ เมตร หรือมี พื้นที่ผิวจราจรคอนกรีตไม่น้อย กว่า ๔๔๐ ตร.ม. พร้อมลงลูกรัง ไหล่ทางข้างละ ๐.๐๐-๐.๕๐ เมตร รายละเอียดตามแบบ องค์การบริหารส่วนตำบลโนน สว่างกำหนด					๓๒๐,๐๐๐	จำนวน ถนนที่ได้ มาตรฐาน เพิ่มขึ้น	มีการ สัญจรไป มาสะดวก	กองช่าง

บัญชีโครงการพัฒนา
แผนพัฒนาท้องถิ่น (พ.ศ.๒๕๖๖-๒๕๗๐)
องค์การบริหารส่วนตำบลโนนสว่าง

ก.ยุทธศาสตร์จังหวัดอุบลราชธานีที่ ๒ การส่งเสริมการค้า การลงทุนและการท่องเที่ยว

แบบ ผ ๐๒/๑

ข.ยุทธศาสตร์การพัฒนาของ อปท. ในเขตจังหวัดที่ ๑ ด้านโครงสร้างพื้นฐาน

๑. ยุทธศาสตร์ที่ ๑ ยุทธศาสตร์การพัฒนาด้านโครงสร้างพื้นฐาน

๑.๑ แผนงานอุตสาหกรรมและการโยธา (งานก่อสร้าง)

ที่	โครงการ	วัตถุประสงค์	เป้าหมาย (ผลผลิตของโครงการ)	งบประมาณและที่มา					ตัวชี้วัด (KPI)	ผลที่คาดว่าจะได้รับ	หน่วยงาน ที่รับผิดชอบ
				๒๕๖๖ (บาท)	๒๕๖๗ (บาท)	๒๕๖๘ (บาท)	๒๕๖๙ (บาท)	๒๕๗๐ (บาท)			
๑๖	โครงการซ่อมแซมผิวทางถนนคอนกรีตปูทับด้วยแอสฟัลต์ติกคอนกรีตจากศาลาประชาคม หมู่ที่ ๓ กลางบ้าน - บ้านนายนิรันดร์ ลัดดา	เพื่อการสัญจรไปมาที่สะดวกของประชาชน	ซ่อมแซมถนนคอนกรีตปูทับด้วยแอสฟัลต์ติกคอนกรีต ขนาดผิวจราจรกว้าง ๕.๐๐ เมตร ยาว ๑๖๔ เมตร หนา ๐.๐๔ เมตร หรือมีพื้นที่ผิวจราจรไม่น้อยกว่า ๘๒๐ ตร.ม. รายละเอียดตามแบบองค์การบริหารส่วนตำบลโนนสว่างกำหนด	๓๑๐,๐๐๐					จำนวนถนนที่ได้มาตรฐานเพิ่มขึ้น	มีการสัญจรไปมาสะดวก	กองช่าง

บัญชีโครงการพัฒนา
แผนพัฒนาท้องถิ่น (พ.ศ.๒๕๖๖-๒๕๗๐)
องค์การบริหารส่วนตำบลโนนสว่าง

ก.ยุทธศาสตร์จังหวัดอุบลราชธานีที่ ๒ การส่งเสริมการค้า การลงทุนและการท่องเที่ยว

แบบ ผ ๐๒/๑

ข.ยุทธศาสตร์การพัฒนาของ อปท. ในเขตจังหวัดที่ ๑ ด้านโครงสร้างพื้นฐาน

๑. ยุทธศาสตร์ที่ ๑ ยุทธศาสตร์การพัฒนาด้านโครงสร้างพื้นฐาน

๑.๑ แผนงานอุตสาหกรรมและการโยธา (งานก่อสร้าง)

ที่	โครงการ	วัตถุประสงค์	เป้าหมาย (ผลผลิตของโครงการ)	งบประมาณและที่มา					ตัวชี้วัด (KPI)	ผลที่คาดว่าจะได้รับ	หน่วยงาน ที่รับผิดชอบ
				๒๕๖๖ (บาท)	๒๕๖๗ (บาท)	๒๕๖๘ (บาท)	๒๕๖๙ (บาท)	๒๕๗๐ (บาท)			
๑๗	โครงการซ่อมแซมผิวทางถนนคอนกรีตปูทับด้วยแอสฟัลต์ติกคอนกรีต หมู่ที่ ๓ (สายทางจากบ้านนายวิเชียร - บ้านนายวิชัย)	เพื่อการสัญจรไปมาที่สะดวกของประชาชน	ซ่อมแซมถนนคอนกรีตปูทับด้วยแอสฟัลต์ติกคอนกรีต ขนาดผิวจราจรกว้าง ๗.๐๐ เมตร ยาว ๑๒๒ เมตร หนา ๐.๐๔ เมตร หรือมีพื้นที่ผิวจราจรไม่น้อยกว่า ๘๕๔ ตร.ม. รายละเอียดตามแบบองค์การบริหารส่วนตำบลโนนสว่างกำหนด	๓๒๐,๐๐๐					จำนวนถนนที่ได้มาตรฐานเพิ่มขึ้น	มีการสัญจรไปมาสะดวก	กองช่าง

บัญชีโครงการพัฒนา
แผนพัฒนาท้องถิ่น (พ.ศ.๒๕๖๖-๒๕๗๐)
องค์การบริหารส่วนตำบลโนนสว่าง

ก.ยุทธศาสตร์จังหวัดอุบลราชธานีที่ ๒ การส่งเสริมการค้า การลงทุนและการท่องเที่ยว

แบบ ผ ๐๒/๑

ข.ยุทธศาสตร์การพัฒนาของ อปท. ในเขตจังหวัดที่ ๑ ด้านโครงสร้างพื้นฐาน

๑. ยุทธศาสตร์ที่ ๑ ยุทธศาสตร์การพัฒนาด้านโครงสร้างพื้นฐาน

๑.๑ แผนงานอุตสาหกรรมและการโยธา (งานก่อสร้าง)

ที่	โครงการ	วัตถุประสงค์	เป้าหมาย (ผลผลิตของโครงการ)	งบประมาณและที่มา					ตัวชี้วัด (KPI)	ผลที่คาดว่าจะได้รับ	หน่วยงาน ที่รับผิดชอบ
				๒๕๖๖ (บาท)	๒๕๖๗ (บาท)	๒๕๖๘ (บาท)	๒๕๖๙ (บาท)	๒๕๗๐ (บาท)			
๑๘	โครงการซ่อมแซมเสริมผิวทางลูกรังเส้นหนองสิม บ้านโนนสังข์ หมู่ที่ ๓ (จากบ้านพ่อโทน ไป หมู่ที่ ๒)	เพื่อการสัญจรไปมาที่สะดวกของประชาชน	ขนาดผิวจราจรกว้างเฉลี่ย ๓.๕-๔.๐๐ เมตร ยาว ๕๒๐ เมตร ลูกรังหนาเฉลี่ย ๐.๑๕ เมตร หรือมีปริมาตรลูกรังไม่น้อยกว่า ๒๙๒.๕๐ ลบ.ม. พร้อมเกรดเกลี่ยปรับแต่งผิวจราจรรายละเอียดตามแบบองค์การบริหารส่วนตำบลโนนสว่างกำหนด		๔๕,๐๐๐				จำนวนถนนที่ได้มาตรฐานเพิ่มขึ้น	มีการสัญจรไปมาสะดวก	กองช่าง

บัญชีโครงการพัฒนา
แผนพัฒนาท้องถิ่น (พ.ศ.๒๕๖๖-๒๕๗๐)
องค์การบริหารส่วนตำบลโนนสว่าง

ก.ยุทธศาสตร์จังหวัดอุบลราชธานีที่ ๒ การส่งเสริมการค้า การลงทุนและการท่องเที่ยว

แบบ ผ ๐๒/๑

ข.ยุทธศาสตร์การพัฒนาของ อปท. ในเขตจังหวัดที่ ๑ ด้านโครงสร้างพื้นฐาน

๑. ยุทธศาสตร์ที่ ๑ ยุทธศาสตร์การพัฒนาด้านโครงสร้างพื้นฐาน

๑.๑ แผนงานอุตสาหกรรมและการโยธา (งานก่อสร้าง)

ที่	โครงการ	วัตถุประสงค์	เป้าหมาย (ผลผลิตของโครงการ)	งบประมาณและที่มา					ตัวชี้วัด (KPI)	ผลที่คาดว่าจะได้รับ	หน่วยงาน ที่รับผิดชอบ
				๒๕๖๖ (บาท)	๒๕๖๗ (บาท)	๒๕๖๘ (บาท)	๒๕๖๙ (บาท)	๒๕๗๐ (บาท)			
๑๙	โครงการซ่อมแซมผิวทางถนนคอนกรีตปูทับด้วยแอสฟัลต์ติกคอนกรีต หมู่ที่ ๓ (สายทางจากบ้านนายทองสุข - บ้านผู้ช่วยน้อย)	เพื่อการสัญจรไปมาที่สะดวกของประชาชน	ซ่อมแซมถนนคอนกรีตปูทับด้วยแอสฟัลต์ติกคอนกรีต ขนาดผิวจราจรกว้าง ๔.๐๐ เมตร ยาว ๒๐๕ เมตร หนา ๐.๐๔ เมตร หรือมีพื้นที่ผิวจราจรไม่น้อยกว่า ๘๒๐ ตร.ม. รายละเอียดตามแบบองค์การบริหารส่วนตำบลโนนสว่างกำหนด					๓๑๐,๐๐๐	จำนวนถนนที่ได้มาตรฐานเพิ่มขึ้น	มีการสัญจรไปมาสะดวก	กองช่าง

บัญชีโครงการพัฒนา
แผนพัฒนาท้องถิ่น (พ.ศ.๒๕๖๖-๒๕๗๐)
องค์การบริหารส่วนตำบลโนนสว่าง

ก.ยุทธศาสตร์จังหวัดอุบลราชธานีที่ ๒ การส่งเสริมการค้า การลงทุนและการท่องเที่ยว

แบบ ผ ๐๒/๑

ข.ยุทธศาสตร์การพัฒนาของ อปท. ในเขตจังหวัดที่ ๑ ด้านโครงสร้างพื้นฐาน

๑. ยุทธศาสตร์ที่ ๑ ยุทธศาสตร์การพัฒนาด้านโครงสร้างพื้นฐาน

๑.๑ แผนงานอุตสาหกรรมและการโยธา (งานก่อสร้าง)

ที่	โครงการ	วัตถุประสงค์	เป้าหมาย (ผลผลิตของโครงการ)	งบประมาณและที่มา					ตัวชี้วัด (KPI)	ผลที่คาดว่าจะได้รับ	หน่วยงาน ที่รับผิดชอบ
				๒๕๖๖ (บาท)	๒๕๖๗ (บาท)	๒๕๖๘ (บาท)	๒๕๖๙ (บาท)	๒๕๗๐ (บาท)			
๒๐	โครงการซ่อมแซมเสริม ผิวทางลูกรังสู่พื้นที่ การเกษตร บ้านโนนสังข์ หมู่ที่ ๓	เพื่อการ สัญจรไป มาที่ สะดวกของ ประชาชน	<p>ช่วงที่ ๑ จากผู้ช่วยน้อยไปถึง นายนงเขา - สองคอน ขนาดผิว จราจรกว้างเฉลี่ย ๔.๐๐ เมตร ยาว ๒,๒๐๐ ม. ลูกรังหนาเฉลี่ย ๐.๑๕ เมตร หรือมีปริมาตรลูกรัง ไม่น้อยกว่า ๑,๓๒๐ ลบ.ม. พร้อม เกรดเกลี่ยปรับแต่งผิวจราจร</p> <p>ช่วงที่ ๒ จากพ่อใหญ่ตันไปถึงพ่อ ใหญ่ตัด - โคกเลาะ ขนาดผิว จราจรกว้างเฉลี่ย ๓.๕-๔.๐๐ เมตร ยาว ๕๐๐ เมตร ลูกรังหนา เฉลี่ย ๐.๑๕ เมตร หรือมี ปริมาตรดินลูกรังไม่น้อยกว่า ๒๘๑.๒๕ ลบ.ม. พร้อมเกรด เกลี่ยปรับแต่งผิวจราจร รายละเอียดตามแบบองค์การ บริหารส่วนตำบลโนนสว่าง กำหนด</p>					๒๕๐,๐๐๐	จำนวน ถนนที่ได้ มาตรฐาน เพิ่มขึ้น	มีการ สัญจรไป มาสะดวก	กองช่าง

บัญชีโครงการพัฒนา
แผนพัฒนาท้องถิ่น (พ.ศ.๒๕๖๖-๒๕๗๐)
องค์การบริหารส่วนตำบลโนนสว่าง

ก.ยุทธศาสตร์จังหวัดอุบลราชธานีที่ ๒ การส่งเสริมการค้า การลงทุนและการท่องเที่ยว

แบบ ผ ๐๒/๑

ข.ยุทธศาสตร์การพัฒนาของ อปท. ในเขตจังหวัดที่ ๑ ด้านโครงสร้างพื้นฐาน

๑. ยุทธศาสตร์ที่ ๑ ยุทธศาสตร์การพัฒนาด้านโครงสร้างพื้นฐาน

๑.๑ แผนงานอุตสาหกรรมและการโยธา (งานก่อสร้าง)

ที่	โครงการ	วัตถุประสงค์	เป้าหมาย (ผลผลิตของโครงการ)	งบประมาณและที่มา					ตัวชี้วัด (KPI)	ผลที่คาดว่าจะได้รับ	หน่วยงาน ที่รับผิดชอบ
				๒๕๖๖ (บาท)	๒๕๖๗ (บาท)	๒๕๖๘ (บาท)	๒๕๖๙ (บาท)	๒๕๗๐ (บาท)			
๒๑	โครงการซ่อมแซมผิวทางคอนกรีตปูทับด้วยแอสฟัลท์ติก คอนกรีตบ้านโนนสังข์ หมู่ ๓ (เส้นศาลาประชาคม)	เพื่อการสัญจรไปมาที่สะดวกของประชาชน	ขนาดกว้าง ๔ เมตร ยาว ๑๓๖ เมตร หนา ๐.๐๔ เมตร หรือมีพื้นที่ผิวจราจรแอสฟัลท์ติก คอนกรีตไม่น้อยกว่า ๕๔๔ ตารางเมตร (รายละเอียดตามแบบอบต. กำหนด)	๑๘๕,๐๐๐					จำนวนถนนที่ได้มาตรฐานเพิ่มขึ้น	มีการสัญจรไปมาสะดวก	กองช่าง

บัญชีโครงการพัฒนา
แผนพัฒนาท้องถิ่น (พ.ศ.๒๕๖๖-๒๕๗๐)
องค์การบริหารส่วนตำบลโนนสว่าง

ก.ยุทธศาสตร์จังหวัดอุบลราชธานีที่ ๒ การส่งเสริมการค้า การลงทุนและการท่องเที่ยว

แบบ ผ ๐๒/๑

ข.ยุทธศาสตร์การพัฒนาของ อปท. ในเขตจังหวัดที่ ๑ ด้านโครงสร้างพื้นฐาน

๑. ยุทธศาสตร์ที่ ๑ ยุทธศาสตร์การพัฒนาด้านโครงสร้างพื้นฐาน

๑.๑ แผนงานอุตสาหกรรมและการโยธา (งานก่อสร้าง)

ที่	โครงการ	วัตถุประสงค์	เป้าหมาย (ผลผลิตของโครงการ)	งบประมาณและที่มา					ตัวชี้วัด (KPI)	ผลที่คาดว่าจะได้รับ	หน่วยงาน ที่รับผิดชอบ
				๒๕๖๖ (บาท)	๒๕๖๗ (บาท)	๒๕๖๘ (บาท)	๒๕๖๙ (บาท)	๒๕๗๐ (บาท)			
๒๒	โครงการซ่อมแซมเสริม ผิวทางลูกรังสู่แปลง เกษตร บ้านหนองหัว หมูที่ ๔ (จากนางนาง ประจักษ์ พรหมโพธิ์ทิน - นางนางทองศรี โจระสา)	เพื่อการ สัญจรไป มาที่ สะดวกของ ประชาชน	ขนาดผิวจราจรกว้าง เฉลี่ย ๔.๐๐ เมตร ยาว ๖๐๐ เมตร ลูกรังหนา เฉลี่ย ๐.๑๕ เมตร หรือ มีปริมาตรลูกรังไม่น้อย กว่า ๓๖๐ ลบ.ม. พร้อม เกรดเฉลี่ยปรับแต่งผิว จราจร รายละเอียดตาม แบบองค์การบริหาร ส่วนตำบลโนนสว่าง กำหนด	๕๖,๐๐๐					จำนวน ถนนที่ได้ มาตรฐาน เพิ่มขึ้น	มีการ สัญจรไป มาสะดวก	กองช่าง

บัญชีโครงการพัฒนา
แผนพัฒนาท้องถิ่น (พ.ศ.๒๕๖๖-๒๕๗๐)
องค์การบริหารส่วนตำบลโนนสว่าง

ก.ยุทธศาสตร์จังหวัดอุบลราชธานีที่ ๒ การส่งเสริมการค้า การลงทุนและการท่องเที่ยว

แบบ ผ ๐๒/๑

ข.ยุทธศาสตร์การพัฒนาของ อปท. ในเขตจังหวัดที่ ๑ ด้านโครงสร้างพื้นฐาน

๑. ยุทธศาสตร์ที่ ๑ ยุทธศาสตร์การพัฒนาด้านโครงสร้างพื้นฐาน

๑.๑ แผนงานอุตสาหกรรมและการโยธา (งานก่อสร้าง)

ที่	โครงการ	วัตถุประสงค์	เป้าหมาย (ผลผลิตของโครงการ)	งบประมาณและที่มา					ตัวชี้วัด (KPI)	ผลที่คาดว่าจะได้รับ	หน่วยงาน ที่รับผิดชอบ
				๒๕๖๖ (บาท)	๒๕๖๗ (บาท)	๒๕๖๘ (บาท)	๒๕๖๙ (บาท)	๒๕๗๐ (บาท)			
๒๓	โครงการซ่อมแซมเสริมผิวทางลูกรังสู่แปลงเกษตร บ้านหนองหัวหมูที่ ๔ (จากนางทองศรี โจระสา - นางเชียง โจระสา)	เพื่อการสัญจรไปมาที่สะดวกของประชาชน	ขนาดผิวจราจรกว้างเฉลี่ย ๓.๕๐-๔.๐๐ เมตร ยาว ๒๐๐ เมตร ลูกรังหนาเฉลี่ย ๐.๑๕ เมตร หรือมีปริมาตรลูกรังไม่น้อยกว่า ๑,๑๒๕ ลบ.ม. พร้อมเกรดเกลี่ยปรับแต่งผิวจราจรรายละเอียดตามแบบองค์การบริหารส่วนตำบลโนนสว่างกำหนด				๑๘๐,๐๐๐		จำนวนถนนที่ได้มาตรฐานเพิ่มขึ้น	มีการสัญจรไปมาสะดวก	กองช่าง

บัญชีโครงการพัฒนา
แผนพัฒนาท้องถิ่น (พ.ศ.๒๕๖๖-๒๕๗๐)
องค์การบริหารส่วนตำบลโนนสว่าง

ก.ยุทธศาสตร์จังหวัดอุบลราชธานีที่ ๒ การส่งเสริมการค้า การลงทุนและการท่องเที่ยว

แบบ ผ ๐๒/๑

ข.ยุทธศาสตร์การพัฒนาของ อปท. ในเขตจังหวัดที่ ๑ ด้านโครงสร้างพื้นฐาน

๑. ยุทธศาสตร์ที่ ๑ ยุทธศาสตร์การพัฒนาด้านโครงสร้างพื้นฐาน

๑.๑ แผนงานอุตสาหกรรมและการโยธา (งานก่อสร้าง)

ที่	โครงการ	วัตถุประสงค์	เป้าหมาย (ผลผลิตของโครงการ)	งบประมาณและที่มา					ตัวชี้วัด (KPI)	ผลที่คาดว่าจะได้รับ	หน่วยงาน ที่รับผิดชอบ
				๒๕๖๖ (บาท)	๒๕๖๗ (บาท)	๒๕๖๘ (บาท)	๒๕๖๙ (บาท)	๒๕๗๐ (บาท)			
๒๔	โครงการก่อสร้างถนน คสล.ภายในหมู่บ้าน บ้านหนองหว้า ม. ๔ (สายทางจากบ้านนาย ส่วย - บ้านนายทราย)	เพื่อการ สัญจรไป มาที่ สะดวกของ ประชาชน	ขนาดผิวจราจรกว้าง ๓.๐๐ เมตร ยาว ๕๖ เมตร หนา ๐.๑๕ เมตร ไหล่ทางลูกรังกว้างเฉลี่ย ข้างละ ๐.๐๐-๐.๒๐ เมตร หรือมีพื้นที่ผิว จราจรคอนกรีตไม่น้อย กว่า ๑๙๕ ตร.ม. รายละเอียดตามแบบ องค์การบริหารส่วน ตำบลโนนสว่างกำหนด		๑๒๐,๐๐๐				จำนวน ถนนที่ได้ มาตรฐาน เพิ่มขึ้น	มีการ สัญจรไป มาสะดวก	กองช่าง

บัญชีโครงการพัฒนา
แผนพัฒนาท้องถิ่น (พ.ศ.๒๕๖๖-๒๕๗๐)
องค์การบริหารส่วนตำบลโนนสว่าง

ก.ยุทธศาสตร์จังหวัดอุบลราชธานีที่ ๒ การส่งเสริมการค้า การลงทุนและการท่องเที่ยว

แบบ ผ ๐๒/๑

ข.ยุทธศาสตร์การพัฒนาของ อปท. ในเขตจังหวัดที่ ๑ ด้านโครงสร้างพื้นฐาน

๑. ยุทธศาสตร์ที่ ๑ ยุทธศาสตร์การพัฒนาด้านโครงสร้างพื้นฐาน

๑.๑ แผนงานอุตสาหกรรมและการโยธา (งานก่อสร้าง)

ที่	โครงการ	วัตถุประสงค์	เป้าหมาย (ผลผลิตของโครงการ)	งบประมาณและที่มา					ตัวชี้วัด (KPI)	ผลที่คาดว่าจะได้รับ	หน่วยงาน ที่รับผิดชอบ
				๒๕๖๖ (บาท)	๒๕๖๗ (บาท)	๒๕๖๘ (บาท)	๒๕๖๙ (บาท)	๒๕๗๐ (บาท)			
๒๕	โครงการก่อสร้างถนน คสล.ภายในหมู่บ้าน บ้านหนองหว้า ม. ๔	เพื่อการ สัญจรไป มาที่ สะดวกของ ประชาชน	ช่วงที่ ๑ สายทางจากใต้ศูนย์ เด็กถึงหน้าวัดทิศใต้ ขนาดผิว จราจรกว้าง ๔.๐๐ เมตร ยาว ๗๔ เมตร หนา ๐.๑๕ เมตร ไหล่ ทางลูกรังกว้างเฉลี่ยข้างละ ๐.๐๐-๐.๕๐ ม. ช่วงที่ ๒ สาย ข้างวัดไปนายนายประจักษ์ พรหม โพธิ์หิน ขนาดผิวจราจรกว้าง ๔.๐๐ เมตร ยาว ๕๐ เมตร หนา ๐.๑๕ เมตร หนา ๐.๑๕ เมตร ไหล่ทางลูกรังกว้างเฉลี่ยข้างละ ๐.๐๐-๐.๕๐ ม. หรือมีพื้นที่ผิว จราจรคอนกรีตรวมไม่น้อยกว่า ๔๙๖ ตารางเมตร รายละเอียด ตามแบบองค์การบริหารส่วน ตำบลโนนสว่างกำหนด			๒๙๐,๐๐๐			จำนวน ถนนที่ได้ มาตรฐาน เพิ่มขึ้น	มีการ สัญจรไป มาสะดวก	กองช่าง

บัญชีโครงการพัฒนา
แผนพัฒนาท้องถิ่น (พ.ศ.๒๕๖๖-๒๕๗๐)
องค์การบริหารส่วนตำบลโนนสว่าง

ก.ยุทธศาสตร์จังหวัดอุบลราชธานีที่ ๒ การส่งเสริมการค้า การลงทุนและการท่องเที่ยว

แบบ ผ ๐๒/๑

ข.ยุทธศาสตร์การพัฒนาของ อปท. ในเขตจังหวัดที่ ๑ ด้านโครงสร้างพื้นฐาน

๑. ยุทธศาสตร์ที่ ๑ ยุทธศาสตร์การพัฒนาด้านโครงสร้างพื้นฐาน

๑.๑ แผนงานอุตสาหกรรมและการโยธา (งานก่อสร้าง)

ที่	โครงการ	วัตถุประสงค์	เป้าหมาย (ผลผลิตของโครงการ)	งบประมาณและที่มา					ตัวชี้วัด (KPI)	ผลที่คาดว่าจะได้รับ	หน่วยงาน ที่รับผิดชอบ
				๒๕๖๖ (บาท)	๒๕๖๗ (บาท)	๒๕๖๘ (บาท)	๒๕๖๙ (บาท)	๒๕๗๐ (บาท)			
๒๖	โครงการซ่อมแซมเสริม ผิวทางลูกรังสู่แปลง เกษตร บ้านหนองหัว หมูที่ ๔ (จากนายนาย ประจักษ์ พรหมโพธิ์ทิน - วัดหนองแวง)	เพื่อการ สัญจรไป มาที่ สะดวกของ ประชาชน	ขนาดผิวจราจรกว้าง เฉลี่ย ๔.๐๐ เมตร ยาว ๖๐๐ เมตร ลูกรังหนา เฉลี่ย ๐.๑๕ เมตร หรือ มีปริมาตรลูกรังไม่น้อย กว่า ๓๖๐ ลบ.ม. พร้อม เกรดเฉลี่ยปรับแต่งผิว จราจร รายละเอียดตาม แบบองค์การบริหาร ส่วนตำบลโนนสว่าง กำหนด			๕๗,๐๐๐			จำนวน ถนนที่ได้ มาตรฐาน เพิ่มขึ้น	มีการ สัญจรไป มาสะดวก	กองช่าง

บัญชีโครงการพัฒนา
แผนพัฒนาท้องถิ่น (พ.ศ.๒๕๖๖-๒๕๗๐)
องค์การบริหารส่วนตำบลโนนสว่าง

ก.ยุทธศาสตร์จังหวัดอุบลราชธานีที่ ๒ การส่งเสริมการค้า การลงทุนและการท่องเที่ยว

แบบ ผ ๐๒/๑

ข.ยุทธศาสตร์การพัฒนาของ อปท. ในเขตจังหวัดที่ ๑ ด้านโครงสร้างพื้นฐาน

๑. ยุทธศาสตร์ที่ ๑ ยุทธศาสตร์การพัฒนาด้านโครงสร้างพื้นฐาน

๑.๑ แผนงานอุตสาหกรรมและการโยธา (งานก่อสร้าง)

ที่	โครงการ	วัตถุประสงค์	เป้าหมาย (ผลผลิตของโครงการ)	งบประมาณและที่มา					ตัวชี้วัด (KPI)	ผลที่คาดว่าจะได้รับ	หน่วยงาน ที่รับผิดชอบ
				๒๕๖๖ (บาท)	๒๕๖๗ (บาท)	๒๕๖๘ (บาท)	๒๕๖๙ (บาท)	๒๕๗๐ (บาท)			
๒๗	โครงการก่อสร้างถนน คสล.ภายในหมู่บ้าน บ้านหนองหว้า ม. ๔ (สายทางจากเหนือวัด - ไปนายนายประจักษ์ พรหม โพธิ์หิน)	เพื่อการ สัญจรไป มาที่ สะดวกของ ประชาชน	ขนาดผิวจราจรกว้าง ๔.๐๐ เมตร ยาว ๑๓๓ เมตร หนา ๐.๑๕ เมตร ไหล่ทางลูกรังกว้างเฉลี่ย ข้างละ ๐.๐๐-๐.๕๐ ม. หรือมีพื้นที่ผิวจราจร คอนกรีตไม่น้อยกว่า ๕๓๒ ตร.ม. รายละเอียดตามแบบ องค์การบริหารส่วน ตำบลโนนสว่างกำหนด					๓๑๐,๐๐๐	จำนวน ถนนที่ได้ มาตรฐาน เพิ่มขึ้น	มีการ สัญจรไป มาสะดวก	กองช่าง

บัญชีโครงการพัฒนา
แผนพัฒนาท้องถิ่น (พ.ศ.๒๕๖๖-๒๕๗๐)
องค์การบริหารส่วนตำบลโนนสว่าง

ก.ยุทธศาสตร์จังหวัดอุบลราชธานีที่ ๒ การส่งเสริมการค้า การลงทุนและการท่องเที่ยว

แบบ ผ ๐๒/๑

ข.ยุทธศาสตร์การพัฒนาของ อปท. ในเขตจังหวัดที่ ๑ ด้านโครงสร้างพื้นฐาน

๑. ยุทธศาสตร์ที่ ๑ ยุทธศาสตร์การพัฒนาด้านโครงสร้างพื้นฐาน

๑.๑ แผนงานอุตสาหกรรมและการโยธา (งานก่อสร้าง)

ที่	โครงการ	วัตถุประสงค์	เป้าหมาย (ผลผลิตของโครงการ)	งบประมาณและที่มา					ตัวชี้วัด (KPI)	ผลที่คาดว่าจะได้รับ	หน่วยงาน ที่รับผิดชอบ
				๒๕๖๖ (บาท)	๒๕๖๗ (บาท)	๒๕๖๘ (บาท)	๒๕๖๙ (บาท)	๒๕๗๐ (บาท)			
๒๘	โครงการซ่อมแซมเสริมผิวทางลูกรังสู่แปลงเกษตร บ้านหนองหัวหมูที่ ๔ - บ้านแสนอุดมใต้ (จากนางสาว สอนพิมพ์ - นานายเซียง ใจระสา)	เพื่อการสัญจรไปมาที่สะดวกของประชาชน	ขนาดผิวจราจรกว้างเฉลี่ย ๓.๐๐-๔.๐๐ เมตร ยาว ๑,๐๐๐ เมตร ลูกรังหนาเฉลี่ย ๐.๑๕ เมตร หรือมีปริมาตรลูกรังไม่น้อยกว่า ๕๖๒.๕๐ ลบ.ม. พร้อมเกรดเฉลี่ยปรับแต่งผิวจราจร รายละเอียดตามแบบองค์การบริหารส่วนตำบลโนนสว่างกำหนด					๙๐,๐๐๐	จำนวนถนนที่ได้มาตรฐานเพิ่มขึ้น	มีการสัญจรไปมาสะดวก	กองช่าง

บัญชีโครงการพัฒนา
แผนพัฒนาท้องถิ่น (พ.ศ.๒๕๖๖-๒๕๗๐)
องค์การบริหารส่วนตำบลโนนสว่าง

ก.ยุทธศาสตร์จังหวัดอุบลราชธานีที่ ๒ การส่งเสริมการค้า การลงทุนและการท่องเที่ยว

แบบ ผ ๐๒/๑

ข.ยุทธศาสตร์การพัฒนาของ อปท. ในเขตจังหวัดที่ ๑ ด้านโครงสร้างพื้นฐาน

๑. ยุทธศาสตร์ที่ ๑ ยุทธศาสตร์การพัฒนาด้านโครงสร้างพื้นฐาน

๑.๑ แผนงานอุตสาหกรรมและการโยธา (งานก่อสร้าง)

ที่	โครงการ	วัตถุประสงค์	เป้าหมาย (ผลผลิตของโครงการ)	งบประมาณและที่มา					ตัวชี้วัด (KPI)	ผลที่คาดว่าจะได้รับ	หน่วยงาน ที่รับผิดชอบ
				๒๕๖๖ (บาท)	๒๕๖๗ (บาท)	๒๕๖๘ (บาท)	๒๕๖๙ (บาท)	๒๕๗๐ (บาท)			
๒๙	โครงการก่อสร้างถนนคอนกรีตเสริมเหล็กภายในหมู่บ้าน บ้านหนองหว้า หมู่ ๔ (เส้นทิศใต้หมู่บ้าน)	เพื่อการสัญจรไปมาที่สะดวกของประชาชน	ขนาดกว้างเฉลี่ย ๓.๐๐ เมตร ยาว ๒๐๐ เมตร หนา ๐.๑๕ หรือมีพื้นที่ผิวจราจรแอสฟัลต์ติกคอนกรีต ไม่น้อยกว่า ๖๐๐ ตารางเมตร ไหล่ทางลูกรังกว้างเฉลี่ยข้างละ ๐.๐๐-๐.๒๐ เมตร	๓๐๐,๐๐๐					จำนวนถนนที่ได้มาตรฐานเพิ่มขึ้น	มีการสัญจรไปมาสะดวก	กองช่าง

บัญชีโครงการพัฒนา
แผนพัฒนาท้องถิ่น (พ.ศ.๒๕๖๖-๒๕๗๐)
องค์การบริหารส่วนตำบลโนนสว่าง

ก.ยุทธศาสตร์จังหวัดอุบลราชธานีที่ ๒ การส่งเสริมการค้า การลงทุนและการท่องเที่ยว

แบบ ผ ๐๒/๑

ข.ยุทธศาสตร์การพัฒนาของ อปท. ในเขตจังหวัดที่ ๑ ด้านโครงสร้างพื้นฐาน

๑. ยุทธศาสตร์ที่ ๑ ยุทธศาสตร์การพัฒนาด้านโครงสร้างพื้นฐาน

๑.๑ แผนงานอุตสาหกรรมและการโยธา (งานก่อสร้าง)

ที่	โครงการ	วัตถุประสงค์	เป้าหมาย (ผลผลิตของโครงการ)	งบประมาณและที่มา					ตัวชี้วัด (KPI)	ผลที่คาดว่าจะได้รับ	หน่วยงาน ที่รับผิดชอบ
				๒๕๖๖ (บาท)	๒๕๖๗ (บาท)	๒๕๖๘ (บาท)	๒๕๖๙ (บาท)	๒๕๗๐ (บาท)			
๓๐	โครงการก่อสร้างถนนคอนกรีต บ้านกุดกลอย หมู่ ๕ (สายทางจากเส้นบ้านนางอารีรัตน์ - บ้านนายกองศูนย์ หมื่นหล้า)	เพื่อการสัญจรไปมาที่สะดวกของประชาชน	ขนาดผิวจราจรกว้าง ๓.๐๐ เมตร ยาว ๑๗๔ เมตร หนา ๐.๑๕ เมตร หรือมีพื้นที่ผิวจราจรคอนกรีตไม่น้อยกว่า ๕๒๒ ตร.ม. พร้อมลูกรังไหล่ทางกว้างเฉลี่ยข้างละ ๐.๐๐-๐.๓๐ เมตร รายละเอียดตามแบบองค์การบริหารส่วนตำบลโนนสว่างกำหนด	๓๑๐,๐๐๐					จำนวนถนนที่ได้มาตรฐานเพิ่มขึ้น	มีการสัญจรไปมาสะดวก	กองช่าง

บัญชีโครงการพัฒนา
แผนพัฒนาท้องถิ่น (พ.ศ.๒๕๖๖-๒๕๗๐)
องค์การบริหารส่วนตำบลโนนสว่าง

แบบ ผ ๐๒/๑

ก.ยุทธศาสตร์จังหวัดอุบลราชธานีที่ ๒ การส่งเสริมการค้า การลงทุนและการท่องเที่ยว

ข.ยุทธศาสตร์การพัฒนาของ อปท. ในเขตจังหวัดที่ ๑ ด้านโครงสร้างพื้นฐาน

๑. ยุทธศาสตร์ที่ ๑ ยุทธศาสตร์การพัฒนาด้านโครงสร้างพื้นฐาน

๑.๑ แผนงานอุตสาหกรรมและการโยธา (งานก่อสร้าง)

ที่	โครงการ	วัตถุประสงค์	เป้าหมาย (ผลผลิตของโครงการ)	งบประมาณและที่มา					ตัวชี้วัด (KPI)	ผลที่คาดว่าจะได้รับ	หน่วยงาน ที่รับผิดชอบ
				๒๕๖๖ (บาท)	๒๕๖๗ (บาท)	๒๕๖๘ (บาท)	๒๕๖๙ (บาท)	๒๕๗๐ (บาท)			
๓๑	โครงการก่อสร้างถนน คสล.ภายในหมู่บ้าน บ้านกุดกลอย หมู่ ๕ - บ้านหนองแวง (สาย ทางนาพ้อใหญ่ก้อน - ฟาร์มหมู)	เพื่อการ สัญจรไป มาที่ สะดวกของ ประชาชน	ขนาดผิวจราจรกว้าง ๔.๐๐ เมตร ยาว ๑๓๓ เมตร หนา ๐.๑๕ เมตร หรือมีพื้นที่ผิวจราจร คอนกรีตไม่น้อยกว่า ๕๓๒ ตร.ม. พร้อมลง ไหล่ทางลูกรังกว้างเฉลี่ย ข้างละ ๐.๐๐-๐.๕๐ เมตร รายละเอียดตาม แบบองค์การบริหาร ส่วนตำบลโนนสว่าง กำหนด		๓๑๐,๐๐๐				จำนวน ถนนที่ได้ มาตรฐาน เพิ่มขึ้น	มีการ สัญจรไป มาสะดวก	กองช่าง

บัญชีโครงการพัฒนา
แผนพัฒนาท้องถิ่น (พ.ศ.๒๕๖๖-๒๕๗๐)
องค์การบริหารส่วนตำบลโนนสว่าง

ก.ยุทธศาสตร์จังหวัดอุบลราชธานีที่ ๒ การส่งเสริมการค้า การลงทุนและการท่องเที่ยว

แบบ ผ ๐๒/๑

ข.ยุทธศาสตร์การพัฒนาของ อปท. ในเขตจังหวัดที่ ๑ ด้านโครงสร้างพื้นฐาน

๑. ยุทธศาสตร์ที่ ๑ ยุทธศาสตร์การพัฒนาด้านโครงสร้างพื้นฐาน

๑.๑ แผนงานอุตสาหกรรมและการโยธา (งานก่อสร้าง)

ที่	โครงการ	วัตถุประสงค์	เป้าหมาย (ผลผลิตของโครงการ)	งบประมาณและที่มา					ตัวชี้วัด (KPI)	ผลที่คาดว่าจะได้รับ	หน่วยงาน ที่รับผิดชอบ
				๒๕๖๖ (บาท)	๒๕๖๗ (บาท)	๒๕๖๘ (บาท)	๒๕๖๙ (บาท)	๒๕๗๐ (บาท)			
๓๒	โครงการซ่อมแซมเสริมผิวทางลูกรังเส้นนาหนองม้า - หนองแวง บ้านกุดกลอย หมู่ที่ ๕ (จากนาพ่อใหญ่เชียง - นายายหนู - บ้านหนองแวง)	เพื่อการสัญจรไปมาที่สะดวกของประชาชน	ขนาดผิวจราจรกว้างเฉลี่ย ๔.๐๐ เมตร ยาว ๑,๓๐๐ เมตร ลูกรังหนาเฉลี่ย ๐.๑๕ เมตร หรือมีปริมาตรลูกรังไม่น้อยกว่า ๗๘๐ ลบ.ม. รายละเอียดตามแบบองค์การบริหารส่วนตำบลโนนสว่างกำหนด		๑๒๐,๐๐๐				จำนวนถนนที่ได้มาตรฐานเพิ่มขึ้น	มีการสัญจรไปมาสะดวก	กองช่าง

บัญชีโครงการพัฒนา
แผนพัฒนาท้องถิ่น (พ.ศ.๒๕๖๖-๒๕๗๐)
องค์การบริหารส่วนตำบลโนนสว่าง

ก.ยุทธศาสตร์จังหวัดอุบลราชธานีที่ ๒ การส่งเสริมการค้า การลงทุนและการท่องเที่ยว

แบบ ผ ๐๒/๑

ข.ยุทธศาสตร์การพัฒนาของ อปท. ในเขตจังหวัดที่ ๑ ด้านโครงสร้างพื้นฐาน

๑. ยุทธศาสตร์ที่ ๑ ยุทธศาสตร์การพัฒนาด้านโครงสร้างพื้นฐาน

๑.๑ แผนงานอุตสาหกรรมและการโยธา (งานก่อสร้าง)

ที่	โครงการ	วัตถุประสงค์	เป้าหมาย (ผลผลิตของโครงการ)	งบประมาณและที่มา					ตัวชี้วัด (KPI)	ผลที่คาดว่าจะได้รับ	หน่วยงาน ที่รับผิดชอบ
				๒๕๖๖ (บาท)	๒๕๖๗ (บาท)	๒๕๖๘ (บาท)	๒๕๖๙ (บาท)	๒๕๗๐ (บาท)			
๓๓	โครงการก่อสร้างขยาย ไหล่ทางภายในเขตชุมชน หมู่บ้านกุดกลอย หมู่ที่ ๕ (นายบัวกัน โอทาตะ วงศ์)	เพื่อการ สัญจรไป มาที่ สะดวกของ ประชาชน	ช่วงที่ ๑ กว้าง ๑.๐๐ เมตร ยาว ๑๓๒ เมตร หน้า ๐.๑๕ เมตร ช่วงที่ ๒ กว้าง ๐.๕๐ เมตร ยาว ๑๕๖ เมตร หน้า ๐.๑๕ เมตร ช่วงที่ ๓ กว้าง ๐.๑๕-๐.๕๐ เมตร ยาว ๑๒ เมตร หน้า ๐.๑๕ เมตร ช่วงที่ ๔ กว้าง ๐.๓๕-๐.๔๐ เมตร ยาว ๔๐ เมตร หน้า ๐.๑๕ เมตร หรือมีพื้นที่ผิว จราจรคอนกรีตไม่น้อยกว่า ๒๕๗.๘๙ ตร.ม. รายละเอียด ตามแบบองค์การบริหารส่วน ตำบลโนนสว่างกำหนด				๑๖๐,๐๐๐		จำนวน ถนนที่ได้ มาตรฐาน เพิ่มขึ้น	มีการ สัญจรไป มาสะดวก	กองช่าง

บัญชีโครงการพัฒนา
แผนพัฒนาท้องถิ่น (พ.ศ.๒๕๖๖-๒๕๗๐)
องค์การบริหารส่วนตำบลโนนสว่าง

ก.ยุทธศาสตร์จังหวัดอุบลราชธานีที่ ๒ การส่งเสริมการค้า การลงทุนและการท่องเที่ยว

แบบ ผ ๐๒/๑

ข.ยุทธศาสตร์การพัฒนาของ อปท. ในเขตจังหวัดที่ ๑ ด้านโครงสร้างพื้นฐาน

๑. ยุทธศาสตร์ที่ ๑ ยุทธศาสตร์การพัฒนาด้านโครงสร้างพื้นฐาน

๑.๑ แผนงานอุตสาหกรรมและการโยธา (งานก่อสร้าง)

ที่	โครงการ	วัตถุประสงค์	เป้าหมาย (ผลผลิตของโครงการ)	งบประมาณและที่มา					ตัวชี้วัด (KPI)	ผลที่คาดว่าจะได้รับ	หน่วยงาน ที่รับผิดชอบ
				๒๕๖๖ (บาท)	๒๕๖๗ (บาท)	๒๕๖๘ (บาท)	๒๕๖๙ (บาท)	๒๕๗๐ (บาท)			
๓๔	โครงการซ่อมแซมเสริม ผิวทางลูกรังเส้นบุงยาง บ้านกุดกลอย หมู่ที่ ๕ (จากบ้านแม่ใหญ่ป่า - นาพ่อใหญ่หนุสน)	เพื่อการ สัญจรไป มาที่ สะดวกของ ประชาชน	ขนาดผิวจราจรกว้าง เฉลี่ย ๒.๕๐-๓.๐๐ เมตร ยาว ๑,๑๐๐ เมตร ลูกรังหนาเฉลี่ย ๐.๑๕ เมตร หรือมีปริมาตร ลูกรังไม่น้อยกว่า ๔๑๒.๕๐ ลบ.ม. พร้อม เกลี่ยปรับแต่งผิวจราจร รายละเอียดตามแบบ องค์การบริหารส่วน ตำบลโนนสว่างกำหนด				๕๕,๐๐๐		จำนวน ถนนที่ได้ มาตรฐาน เพิ่มขึ้น	มีการ สัญจรไป มาสะดวก	กองช่าง

บัญชีโครงการพัฒนา
แผนพัฒนาท้องถิ่น (พ.ศ.๒๕๖๖-๒๕๗๐)
องค์การบริหารส่วนตำบลโนนสว่าง

แบบ ผ ๐๒/๑

ก.ยุทธศาสตร์จังหวัดอุบลราชธานีที่ ๒ การส่งเสริมการค้า การลงทุนและการท่องเที่ยว

ข.ยุทธศาสตร์การพัฒนาของ อปท. ในเขตจังหวัดที่ ๑ ด้านโครงสร้างพื้นฐาน

๑. ยุทธศาสตร์ที่ ๑ ยุทธศาสตร์การพัฒนาด้านโครงสร้างพื้นฐาน

๑.๑ แผนงานอุตสาหกรรมและการโยธา (งานก่อสร้าง)

ที่	โครงการ	วัตถุประสงค์	เป้าหมาย (ผลผลิตของโครงการ)	งบประมาณและที่มา					ตัวชี้วัด (KPI)	ผลที่คาดว่าจะได้รับ	หน่วยงาน ที่รับผิดชอบ
				๒๕๖๖ (บาท)	๒๕๖๗ (บาท)	๒๕๖๘ (บาท)	๒๕๖๙ (บาท)	๒๕๗๐ (บาท)			
๓๕	โครงการวางท่อระบายน้ำพร้อมบ่อพักเส้นกุดกลอย ม.๕ - บ้านดงบัง (จากบ้านนายแปลงพรมกลีกร - นาพ่อใหญ่ศรี)	เพื่อการสัญจรไปมาที่สะดวกของประชาชน	วางท่อระบายน้ำ คสล. ขนาดเส้นผ่านศูนย์กลาง ๐.๔๐x๑๐๐ ม.จำนวน ๑๘๕ ท่อน พร้อมก่อสร้างบ่อพัก คสล. ขนาด ๐.๘๐x๐.๘๐ ม. ระยะทางรวมไม่น้อยกว่า ๒๐๐ เมตร รายละเอียดตามแบบองค์การบริหารส่วนตำบลโนนสว่างกำหนด					๒๒๐,๐๐๐	จำนวนถนนที่ได้มาตรฐานเพิ่มขึ้น	มีการสัญจรไปมาสะดวก	กองช่าง

บัญชีโครงการพัฒนา
แผนพัฒนาท้องถิ่น (พ.ศ.๒๕๖๖-๒๕๗๐)
องค์การบริหารส่วนตำบลโนนสว่าง

ก.ยุทธศาสตร์จังหวัดอุบลราชธานีที่ ๒ การส่งเสริมการค้า การลงทุนและการท่องเที่ยว

แบบ ผ ๐๒/๑

ข.ยุทธศาสตร์การพัฒนาของ อปท. ในเขตจังหวัดที่ ๑ ด้านโครงสร้างพื้นฐาน

๑. ยุทธศาสตร์ที่ ๑ ยุทธศาสตร์การพัฒนาด้านโครงสร้างพื้นฐาน

๑.๑ แผนงานอุตสาหกรรมและการโยธา (งานก่อสร้าง)

ที่	โครงการ	วัตถุประสงค์	เป้าหมาย (ผลผลิตของโครงการ)	งบประมาณและที่มา					ตัวชี้วัด (KPI)	ผลที่คาดว่าจะได้รับ	หน่วยงาน ที่รับผิดชอบ
				๒๕๖๖ (บาท)	๒๕๖๗ (บาท)	๒๕๖๘ (บาท)	๒๕๖๙ (บาท)	๒๕๗๐ (บาท)			
๓๖	โครงการก่อสร้างถนน ลูกรังสู่แปลงพื้นที่ การเกษตร บ้านกุด กลอย หมู่ ๕ (เส้นทางพ่อ ใหญ่เปลี่ยน-นาหนองม้า)	เพื่อการ สัญจรไป มาที่ สะดวกของ ประชาชน	ขนาดกว้าง ๔ เมตร ยาว ๙๕๐ เมตร ดินถมสูง เฉลี่ย ๑ เมตร ลูกรังหนา ๐.๑๕ เมตร หรือมี พื้นที่ผิวจราจรลูกรังไม่ น้อยกว่า ๓,๘๐๐ ตาราง เมตร ปริมาณลูกรังไม่ น้อยกว่า ๕๗๐ ลูกบาศก์ เมตร (รายละเอียดตาม แบบ อบต. โนนสว่าง กำหนด)	๓๐๐,๐๐๐					จำนวน ถนนที่ได้ มาตรฐาน เพิ่มขึ้น	มีการ สัญจรไป มาสะดวก	กองช่าง

บัญชีโครงการพัฒนา
แผนพัฒนาท้องถิ่น (พ.ศ.๒๕๖๖-๒๕๗๐)
องค์การบริหารส่วนตำบลโนนสว่าง

แบบ ผ ๐๒/๑

ก.ยุทธศาสตร์จังหวัดอุบลราชธานีที่ ๒ การส่งเสริมการค้า การลงทุนและการท่องเที่ยว

ข.ยุทธศาสตร์การพัฒนาของ อปท. ในเขตจังหวัดที่ ๑ ด้านโครงสร้างพื้นฐาน

๑. ยุทธศาสตร์ที่ ๑ ยุทธศาสตร์การพัฒนาด้านโครงสร้างพื้นฐาน

๑.๑ แผนงานอุตสาหกรรมและการโยธา (งานก่อสร้าง)

ที่	โครงการ	วัตถุประสงค์	เป้าหมาย (ผลผลิตของโครงการ)	งบประมาณและที่มา					ตัวชี้วัด (KPI)	ผลที่คาดว่าจะได้รับ	หน่วยงาน ที่รับผิดชอบ
				๒๕๖๖ (บาท)	๒๕๖๗ (บาท)	๒๕๖๘ (บาท)	๒๕๖๙ (บาท)	๒๕๗๐ (บาท)			
๓๗	โครงการซ่อมแซมเสริม ผิวทางลูกรังเพื่อ การเกษตร บ้านคำแม่ ม่วย หมู่ที่ ๖ (นางางไพ มณี - นางางเพ็ญศรี)	เพื่อการ สัญจรไป มาที่ สะดวกของ ประชาชน	ขนาดผิวจราจรกว้าง เฉลี่ย ๓.๕-๔.๐๐ เมตร ยาว ๓๐๐ เมตร ลูกรัง หนาเฉลี่ย ๐.๑๕ เมตร หรือมีปริมาตรลูกรังไม่ น้อยกว่า ๑๖๘.๗๕ ลบ.ม.พร้อมเกรดเกลี่ย ปรับแต่งผิวจราจร รายละเอียดตามแบบ องค์การบริหารส่วน ตำบลโนนสว่างกำหนด	๒๖,๐๐๐					จำนวน ถนนที่ได้ มาตรฐาน เพิ่มขึ้น	มีการ สัญจรไป มาสะดวก	กองช่าง

บัญชีโครงการพัฒนา
แผนพัฒนาท้องถิ่น (พ.ศ.๒๕๖๖-๒๕๗๐)
องค์การบริหารส่วนตำบลโนนสว่าง

ก.ยุทธศาสตร์จังหวัดอุบลราชธานีที่ ๒ การส่งเสริมการค้า การลงทุนและการท่องเที่ยว

แบบ ผ ๐๒/๑

ข.ยุทธศาสตร์การพัฒนาของ อปท. ในเขตจังหวัดที่ ๑ ด้านโครงสร้างพื้นฐาน

๑. ยุทธศาสตร์ที่ ๑ ยุทธศาสตร์การพัฒนาด้านโครงสร้างพื้นฐาน

๑.๑ แผนงานอุตสาหกรรมและการโยธา (งานก่อสร้าง)

ที่	โครงการ	วัตถุประสงค์	เป้าหมาย (ผลผลิตของโครงการ)	งบประมาณและที่มา					ตัวชี้วัด (KPI)	ผลที่คาดว่าจะได้รับ	หน่วยงาน ที่รับผิดชอบ
				๒๕๖๖ (บาท)	๒๕๖๗ (บาท)	๒๕๖๘ (บาท)	๒๕๖๙ (บาท)	๒๕๗๐ (บาท)			
๓๘	โครงการซ่อมแซมผิวทางถนนคอนกรีตปูทับด้วยแอสฟัลต์ติกคอนกรีตภายในหมู่บ้านคำแม่ม่วย หมู่ที่ ๖ (สายทางจากประตูเข้าหมู่บ้านคำแม่ม่วย-โรงเรียนบ้านคำแม่ม่วย)	เพื่อการสัญจรไปมาที่สะดวกของประชาชน	ซ่อมแซมถนนคอนกรีตปูทับด้วยแอสฟัลต์ติกคอนกรีต ขนาดผิวจราจรกว้าง ๖.๐๐ เมตร ยาว ๑๔๐ เมตร หนา ๐.๐๔ เมตร หรือมีพื้นที่ผิวจราจรไม่น้อยกว่า ๘๔๐ ตร.ม. รายละเอียดตามแบบองค์การบริหารส่วนตำบลโนนสว่างกำหนด		๓๑๕,๐๐๐				จำนวนถนนที่ได้มาตรฐานเพิ่มขึ้น	มีการสัญจรไปมาสะดวก	กองช่าง

บัญชีโครงการพัฒนา
แผนพัฒนาท้องถิ่น (พ.ศ.๒๕๖๖-๒๕๗๐)
องค์การบริหารส่วนตำบลโนนสว่าง

แบบ ผ ๐๒/๑

ก.ยุทธศาสตร์จังหวัดอุบลราชธานีที่ ๒ การส่งเสริมการค้า การลงทุนและการท่องเที่ยว

ข.ยุทธศาสตร์การพัฒนาของ อปท. ในเขตจังหวัดที่ ๑ ด้านโครงสร้างพื้นฐาน

๑. ยุทธศาสตร์ที่ ๑ ยุทธศาสตร์การพัฒนาด้านโครงสร้างพื้นฐาน

๑.๑ แผนงานอุตสาหกรรมและการโยธา (งานก่อสร้าง)

ที่	โครงการ	วัตถุประสงค์	เป้าหมาย (ผลผลิตของโครงการ)	งบประมาณและที่มา					ตัวชี้วัด (KPI)	ผลที่คาดว่าจะได้รับ	หน่วยงาน ที่รับผิดชอบ
				๒๕๖๖ (บาท)	๒๕๖๗ (บาท)	๒๕๖๘ (บาท)	๒๕๖๙ (บาท)	๒๕๗๐ (บาท)			
๓๙	โครงการก่อสร้างหอกระจายข่าวประจำหมู่บ้าน บ้านคำแม่ม่วย หมู่ที่ ๖	เพื่อติดตั้งหอกระจายข่าวประจำหมู่บ้าน บ้านคำแม่ม่วย หมู่ที่ ๖	ก่อสร้างหอกระจายข่าวประจำหมู่บ้าน บริเวณศาลากลางบ้าน ๑ จุด รายละเอียดตามแบบองค์การบริหารส่วนตำบลโนนสว่างกำหนด		๓๐,๐๐๐				ร้อยละติดตั้งหอกระจายข่าวประจำหมู่บ้าน	ประชาชนได้รับรู้ข่าวสารทางหอกระจายข่าว	กองช่าง

บัญชีโครงการพัฒนา
แผนพัฒนาท้องถิ่น (พ.ศ.๒๕๖๖-๒๕๗๐)
องค์การบริหารส่วนตำบลโนนสว่าง

แบบ ผ ๐๒/๑

ก.ยุทธศาสตร์จังหวัดอุบลราชธานีที่ ๒ การส่งเสริมการค้า การลงทุนและการท่องเที่ยว

ข.ยุทธศาสตร์การพัฒนาของ อปท. ในเขตจังหวัดที่ ๑ ด้านโครงสร้างพื้นฐาน

๑. ยุทธศาสตร์ที่ ๑ ยุทธศาสตร์การพัฒนาด้านโครงสร้างพื้นฐาน

๑.๑ แผนงานอุตสาหกรรมและการโยธา (งานก่อสร้าง)

ที่	โครงการ	วัตถุประสงค์	เป้าหมาย (ผลผลิตของโครงการ)	งบประมาณและที่มา					ตัวชี้วัด (KPI)	ผลที่คาดว่าจะได้รับ	หน่วยงาน ที่รับผิดชอบ
				๒๕๖๖ (บาท)	๒๕๖๗ (บาท)	๒๕๖๘ (บาท)	๒๕๖๙ (บาท)	๒๕๗๐ (บาท)			
๔๐	โครงการซ่อมแซมระบบประปาหมู่บ้านบ้านคำแม่ม่วย หมู่ที่ ๖	เพื่อให้ประชาชนได้ใช้น้ำประปาอย่างทั่วถึง	ซ่อมแซมระบบประปาหมู่บ้านพร้อมขยายท่อเมนประปา ขนาดเส้นผ่าศูนย์กลาง ๒ นิ้ว รายละเอียดตามแบบองค์การบริหารส่วนตำบลโนนสว่างกำหนด			๑๕๐,๐๐๐			จำนวนประปาหมู่บ้านที่ได้มาตรฐานเพิ่มขึ้น	ประชาชนได้ใช้น้ำประปาอย่างทั่วถึง	กองช่าง

บัญชีโครงการพัฒนา
แผนพัฒนาท้องถิ่น (พ.ศ.๒๕๖๖-๒๕๗๐)
องค์การบริหารส่วนตำบลโนนสว่าง

ก.ยุทธศาสตร์จังหวัดอุบลราชธานีที่ ๒ การส่งเสริมการค้า การลงทุนและการท่องเที่ยว

แบบ ผ ๐๒/๑

ข.ยุทธศาสตร์การพัฒนาของ อปท. ในเขตจังหวัดที่ ๑ ด้านโครงสร้างพื้นฐาน

๑. ยุทธศาสตร์ที่ ๑ ยุทธศาสตร์การพัฒนาด้านโครงสร้างพื้นฐาน

๑.๑ แผนงานอุตสาหกรรมและการโยธา (งานก่อสร้าง)

ที่	โครงการ	วัตถุประสงค์	เป้าหมาย (ผลผลิตของโครงการ)	งบประมาณและที่มา					ตัวชี้วัด (KPI)	ผลที่คาดว่าจะได้รับ	หน่วยงาน ที่รับผิดชอบ
				๒๕๖๖ (บาท)	๒๕๖๗ (บาท)	๒๕๖๘ (บาท)	๒๕๖๙ (บาท)	๒๕๗๐ (บาท)			
๔๑	โครงการก่อสร้างถนนคอนกรีตเสริมเหล็กภายในหมู่บ้าน บ้านคำแม่ม่วย หมู่ที่ ๖ (สายทางจากบ้าน นางสมศรีเฟื่องน้อย - บ้านนายประลอง เกศร)	เพื่อการสัญจรไปมาที่สะดวกของประชาชน	ขนาดผิวจราจรกว้าง ๔.๐๐ เมตร ยาว ๑๓๓ เมตร หนา ๐.๑๕ เมตร หรือมีพื้นที่ผิวจราจรคอนกรีตไม่น้อยกว่า ๕๓๒ ตร.ม. ลงลูกรังไหล่ทางกว้างเฉลี่ยข้างละ ๐.๐๐-๐.๕๐ เมตร รายละเอียดตามแบบองค์การบริหารส่วนตำบลโนนสว่างกำหนด				๓๑๐,๐๐๐		จำนวนถนนที่ได้มาตรฐานเพิ่มขึ้น	มีการสัญจรไปมาสะดวก	กองช่าง

บัญชีโครงการพัฒนา
แผนพัฒนาท้องถิ่น (พ.ศ.๒๕๖๖-๒๕๗๐)
องค์การบริหารส่วนตำบลโนนสว่าง

ก.ยุทธศาสตร์จังหวัดอุบลราชธานีที่ ๒ การส่งเสริมการค้า การลงทุนและการท่องเที่ยว

แบบ ผ ๐๒/๑

ข.ยุทธศาสตร์การพัฒนาของ อปท. ในเขตจังหวัดที่ ๑ ด้านโครงสร้างพื้นฐาน

๑. ยุทธศาสตร์ที่ ๑ ยุทธศาสตร์การพัฒนาด้านโครงสร้างพื้นฐาน

๑.๑ แผนงานอุตสาหกรรมและการโยธา (งานก่อสร้าง)

ที่	โครงการ	วัตถุประสงค์	เป้าหมาย (ผลผลิตของโครงการ)	งบประมาณและที่มา					ตัวชี้วัด (KPI)	ผลที่คาดว่าจะได้รับ	หน่วยงาน ที่รับผิดชอบ
				๒๕๖๖ (บาท)	๒๕๖๗ (บาท)	๒๕๖๘ (บาท)	๒๕๖๙ (บาท)	๒๕๗๐ (บาท)			
๔๒	โครงการซ่อมแซมผิวทางถนนคอนกรีตปูทับด้วยแอสฟัลต์ติกคอนกรีต บ้านแก่งลิง หมู่ที่ ๗ (สายทางจากบ้าน นายฉวิน - ศาลากลางบ้าน)	เพื่อการสัญจรไปมาที่สะดวกของประชาชน	ซ่อมแซมถนนคอนกรีตปูทับด้วยแอสฟัลต์ติกคอนกรีต ขนาดผิวจราจรกว้าง ๕.๐๐ เมตร ยาว ๒๐๐ เมตร หนา ๐.๐๔ เมตร หรือมีพื้นที่ผิวจราจรไม่น้อยกว่า ๑,๐๐๐ ตร.ม. (รายละเอียดตามแบบอบต.โนนสว่างกำหนด)	๓๗๑,๐๐๐					จำนวนถนนที่ได้มาตรฐานเพิ่มขึ้น	มีการสัญจรไปมาสะดวก	กองช่าง

บัญชีโครงการพัฒนา
แผนพัฒนาท้องถิ่น (พ.ศ.๒๕๖๖-๒๕๗๐)
องค์การบริหารส่วนตำบลโนนสว่าง

ก.ยุทธศาสตร์จังหวัดอุบลราชธานีที่ ๒ การส่งเสริมการค้า การลงทุนและการท่องเที่ยว

แบบ ผ ๐๒/๑

ข.ยุทธศาสตร์การพัฒนาของ อปท. ในเขตจังหวัดที่ ๑ ด้านโครงสร้างพื้นฐาน

๑. ยุทธศาสตร์ที่ ๑ ยุทธศาสตร์การพัฒนาด้านโครงสร้างพื้นฐาน

๑.๑ แผนงานอุตสาหกรรมและการโยธา (งานก่อสร้าง)

ที่	โครงการ	วัตถุประสงค์	เป้าหมาย (ผลผลิตของโครงการ)	งบประมาณและที่มา					ตัวชี้วัด (KPI)	ผลที่คาดว่าจะได้รับ	หน่วยงาน ที่รับผิดชอบ
				๒๕๖๖ (บาท)	๒๕๖๗ (บาท)	๒๕๖๘ (บาท)	๒๕๖๙ (บาท)	๒๕๗๐ (บาท)			
๔๓	โครงการก่อสร้างถนนคอนกรีตเส้นแก้งลิง - บ้านไชยชนะ บ้านแก้งลิง หมู่ที่ ๗ (สายทางจากบ้าน นายไมตรี - นานายเสถียร)	เพื่อการสัญจรไปมาที่สะดวกของประชาชน	ขนาดผิวจราจรกว้าง ๔.๐๐ เมตร ยาว ๑๓๓ เมตร หนา ๐.๑๕ เมตร หรือมีพื้นที่ผิวจราจรคอนกรีตไม่น้อยกว่า ๕๓๒ ตร.ม. ลงลูกรังไหล่ทางกว้างเฉลี่ยข้างละ ๐.๐๐-๐.๒๐ เมตร (รายละเอียดตามแบบอบต.โนนสว่างกำหนด)		๓๑๐,๐๐๐				จำนวนถนนที่ได้มาตรฐานเพิ่มขึ้น	มีการสัญจรไปมาสะดวก	กองช่าง

บัญชีโครงการพัฒนา
แผนพัฒนาท้องถิ่น (พ.ศ.๒๕๖๖-๒๕๗๐)
องค์การบริหารส่วนตำบลโนนสว่าง

ก.ยุทธศาสตร์จังหวัดอุบลราชธานีที่ ๒ การส่งเสริมการค้า การลงทุนและการท่องเที่ยว

แบบ ผ ๐๒/๑

ข.ยุทธศาสตร์การพัฒนาของ อปท. ในเขตจังหวัดที่ ๑ ด้านโครงสร้างพื้นฐาน

๑. ยุทธศาสตร์ที่ ๑ ยุทธศาสตร์การพัฒนาด้านโครงสร้างพื้นฐาน

๑.๑ แผนงานอุตสาหกรรมและการโยธา (งานก่อสร้าง)

ที่	โครงการ	วัตถุประสงค์	เป้าหมาย (ผลผลิตของโครงการ)	งบประมาณและที่มา					ตัวชี้วัด (KPI)	ผลที่คาดว่าจะได้รับ	หน่วยงาน ที่รับผิดชอบ
				๒๕๖๖ (บาท)	๒๕๖๗ (บาท)	๒๕๖๘ (บาท)	๒๕๖๙ (บาท)	๒๕๗๐ (บาท)			
๔๔	โครงการก่อสร้างถนนคอนกรีตเส้นแก่งลิง หมู่ที่ ๗ - บ้านหนองนกทา (สายทางจากบ้าน นายสา กางกั้น - บ้านนายผอง)	เพื่อการสัญจรไปมาที่สะดวกของประชาชน	ขนาดผิวจราจรกว้าง ๕.๐๐ เมตร ยาว ๑๕๐ เมตร หนา ๐.๑๕ เมตร หรือมีพื้นที่ผิวจราจรคอนกรีตไม่น้อยกว่า ๖๐๐ ตร.ม. ลงลูกรังไหล่ทางกว้างเฉลี่ยข้างละ ๐.๐๐-๐.๒๐ เมตร (รายละเอียดตามแบบอบต.โนนสว่างกำหนด)		๓๕๐,๐๐๐				จำนวนถนนที่ได้มาตรฐานเพิ่มขึ้น	มีการสัญจรไปมาสะดวก	กองช่าง

บัญชีโครงการพัฒนา
แผนพัฒนาท้องถิ่น (พ.ศ.๒๕๖๖-๒๕๗๐)
องค์การบริหารส่วนตำบลโนนสว่าง

ก.ยุทธศาสตร์จังหวัดอุบลราชธานีที่ ๒ การส่งเสริมการค้า การลงทุนและการท่องเที่ยว

แบบ ผ ๐๒/๑

ข.ยุทธศาสตร์การพัฒนาของ อปท. ในเขตจังหวัดที่ ๑ ด้านโครงสร้างพื้นฐาน

๑. ยุทธศาสตร์ที่ ๑ ยุทธศาสตร์การพัฒนาด้านโครงสร้างพื้นฐาน

๑.๑ แผนงานอุตสาหกรรมและการโยธา (งานก่อสร้าง)

ที่	โครงการ	วัตถุประสงค์	เป้าหมาย (ผลผลิตของโครงการ)	งบประมาณและที่มา					ตัวชี้วัด (KPI)	ผลที่คาดว่าจะได้รับ	หน่วยงาน ที่รับผิดชอบ
				๒๕๖๖ (บาท)	๒๕๖๗ (บาท)	๒๕๖๘ (บาท)	๒๕๖๙ (บาท)	๒๕๗๐ (บาท)			
๔๕	โครงการก่อสร้างถนนคอนกรีตเส้นแก่งลิง หมู่ที่ ๗- บ้านไชยชนะ หมู่ที่ ๙ (สายทางจากนา นายเสถียร)	เพื่อการสัญจรไปมาที่สะดวกของประชาชน	ขนาดผิวจราจรกว้าง ๔.๐๐ เมตร ยาว ๑๓๓ เมตร หนา ๐.๑๕ เมตร หรือมีพื้นที่ผิวจราจรคอนกรีตไม่น้อยกว่า ๕๓๒ ตร.ม. ลงลูกรังไหล่ทางกว้างเฉลี่ยข้างละ ๐.๐๐-๐.๒๐ เมตร (รายละเอียดตามแบบอบต.โนนสว่างกำหนด)			๓๑๐,๐๐๐			จำนวนถนนที่ได้มาตรฐานเพิ่มขึ้น	มีการสัญจรไปมาสะดวก	กองช่าง

บัญชีโครงการพัฒนา
แผนพัฒนาท้องถิ่น (พ.ศ.๒๕๖๖-๒๕๗๐)
องค์การบริหารส่วนตำบลโนนสว่าง

ก.ยุทธศาสตร์จังหวัดอุบลราชธานีที่ ๒ การส่งเสริมการค้า การลงทุนและการท่องเที่ยว

แบบ ผ ๐๒/๑

ข.ยุทธศาสตร์การพัฒนาของ อปท. ในเขตจังหวัดที่ ๑ ด้านโครงสร้างพื้นฐาน

๑. ยุทธศาสตร์ที่ ๑ ยุทธศาสตร์การพัฒนาด้านโครงสร้างพื้นฐาน

๑.๑ แผนงานอุตสาหกรรมและการโยธา (งานก่อสร้าง)

ที่	โครงการ	วัตถุประสงค์	เป้าหมาย (ผลผลิตของโครงการ)	งบประมาณและที่มา					ตัวชี้วัด (KPI)	ผลที่คาดว่าจะได้รับ	หน่วยงาน ที่รับผิดชอบ
				๒๕๖๖ (บาท)	๒๕๖๗ (บาท)	๒๕๖๘ (บาท)	๒๕๖๙ (บาท)	๒๕๗๐ (บาท)			
๔๖	โครงการก่อสร้างถนนคอนกรีตเส้นแก่งลิง หมู่ที่ ๗ - บ้านไชยชนะ หมู่ที่ ๙ (สายทางจากบ้าน นางไข - บ้านนาย พุด)	เพื่อการสัญจรไปมาที่สะดวกของประชาชน	ขนาดผิวจราจรกว้าง ๕.๐๐ เมตร ยาว ๑๕๐ เมตร หนา ๐.๑๕ เมตร หรือมีพื้นที่ผิวจราจรคอนกรีตไม่น้อยกว่า ๖๐๐ ตร.ม. ลงลูกรังไหล่ทางกว้างเฉลี่ยข้างละ ๐.๐๐-๐.๒๐ เมตร (รายละเอียดตามแบบอบต.โนนสว่างกำหนด)				๓๕๐,๐๐๐		จำนวนถนนที่ได้มาตรฐานเพิ่มขึ้น	มีการสัญจรไปมาสะดวก	กองช่าง

บัญชีโครงการพัฒนา
แผนพัฒนาท้องถิ่น (พ.ศ.๒๕๖๖-๒๕๗๐)
องค์การบริหารส่วนตำบลโนนสว่าง

ก.ยุทธศาสตร์จังหวัดอุบลราชธานีที่ ๒ การส่งเสริมการค้า การลงทุนและการท่องเที่ยว

แบบ ผ ๐๒/๑

ข.ยุทธศาสตร์การพัฒนาของ อปท. ในเขตจังหวัดที่ ๑ ด้านโครงสร้างพื้นฐาน

๑. ยุทธศาสตร์ที่ ๑ ยุทธศาสตร์การพัฒนาด้านโครงสร้างพื้นฐาน

๑.๑ แผนงานอุตสาหกรรมและการโยธา (งานก่อสร้าง)

ที่	โครงการ	วัตถุประสงค์	เป้าหมาย (ผลผลิตของโครงการ)	งบประมาณและที่มา					ตัวชี้วัด (KPI)	ผลที่คาดว่าจะได้รับ	หน่วยงาน ที่รับผิดชอบ
				๒๕๖๖ (บาท)	๒๕๖๗ (บาท)	๒๕๖๘ (บาท)	๒๕๖๙ (บาท)	๒๕๗๐ (บาท)			
๔๗	โครงการก่อสร้างถนนคอนกรีตเส้นแก่งลิง หมู่ที่ ๗- บ้านไชยชนะ หมู่ที่ ๙ (สายทางจาก นานายพุด ดาลัย)	เพื่อการสัญจรไปมาที่สะดวกของประชาชน	ขนาดผิวจราจรกว้าง ๕.๐๐ เมตร ยาว ๑๕๐ เมตร หนา ๐.๑๕ เมตร หรือมีพื้นที่ผิวจราจรคอนกรีตไม่น้อยกว่า ๖๐๐ ตร.ม. ลงลูกรังไหล่ทางกว้างเฉลี่ยข้างละ ๐.๐๐-๐.๒๐ เมตร (รายละเอียดตามแบบอบต.โนนสว่างกำหนด)					๓๕๐,๐๐๐	จำนวนถนนที่ได้มาตรฐานเพิ่มขึ้น	มีการสัญจรไปมาสะดวก	กองช่าง

บัญชีโครงการพัฒนา
แผนพัฒนาท้องถิ่น (พ.ศ.๒๕๖๖-๒๕๗๐)
องค์การบริหารส่วนตำบลโนนสว่าง

ก.ยุทธศาสตร์จังหวัดอุบลราชธานีที่ ๒ การส่งเสริมการค้า การลงทุนและการท่องเที่ยว

แบบ ผ ๐๒/๑

ข.ยุทธศาสตร์การพัฒนาของ อปท. ในเขตจังหวัดที่ ๑ ด้านโครงสร้างพื้นฐาน

๑. ยุทธศาสตร์ที่ ๑ ยุทธศาสตร์การพัฒนาด้านโครงสร้างพื้นฐาน

๑.๑ แผนงานอุตสาหกรรมและการโยธา (งานก่อสร้าง)

ที่	โครงการ	วัตถุประสงค์	เป้าหมาย (ผลผลิตของโครงการ)	งบประมาณและที่มา					ตัวชี้วัด (KPI)	ผลที่คาดว่าจะได้รับ	หน่วยงาน ที่รับผิดชอบ
				๒๕๖๖ (บาท)	๒๕๖๗ (บาท)	๒๕๖๘ (บาท)	๒๕๖๙ (บาท)	๒๕๗๐ (บาท)			
๔๘	โครงการก่อสร้างถนนคอนกรีตเส้นแก่งลิง หมู่ที่ ๗ - บ้านหนองนกทา (สายทางจากบ้าน นายผอง - บ้านนายสีหน)	เพื่อการสัญจรไปมาที่สะดวกของประชาชน	ขนาดผิวจราจรกว้าง ๕.๐๐ เมตร ยาว ๑๕๐ เมตร หนา ๐.๑๕ เมตร หรือมีพื้นที่ผิวจราจรคอนกรีตไม่น้อยกว่า ๖๐๐ ตร.ม. ลงลูกรังไหล่ทางกว้างเฉลี่ยข้างละ ๐.๐๐-๐.๒๐ เมตร (รายละเอียดตามแบบอบต.โนนสว่างกำหนด)					๓๕๐,๐๐๐	จำนวนถนนที่ได้มาตรฐานเพิ่มขึ้น	มีการสัญจรไปมาสะดวก	กองช่าง

บัญชีโครงการพัฒนา
แผนพัฒนาท้องถิ่น (พ.ศ.๒๕๖๖-๒๕๗๐)
องค์การบริหารส่วนตำบลโนนสว่าง

ก.ยุทธศาสตร์จังหวัดอุบลราชธานีที่ ๒ การส่งเสริมการค้า การลงทุนและการท่องเที่ยว

แบบ ผ ๐๒/๑

ข.ยุทธศาสตร์การพัฒนาของ อปท. ในเขตจังหวัดที่ ๑ ด้านโครงสร้างพื้นฐาน

๑. ยุทธศาสตร์ที่ ๑ ยุทธศาสตร์การพัฒนาด้านโครงสร้างพื้นฐาน

๑.๑ แผนงานอุตสาหกรรมและการโยธา (งานก่อสร้าง)

ที่	โครงการ	วัตถุประสงค์	เป้าหมาย (ผลผลิตของโครงการ)	งบประมาณและที่มา					ตัวชี้วัด (KPI)	ผลที่คาดว่าจะได้รับ	หน่วยงาน ที่รับผิดชอบ
				๒๕๖๖ (บาท)	๒๕๖๗ (บาท)	๒๕๖๘ (บาท)	๒๕๖๙ (บาท)	๒๕๗๐ (บาท)			
๔๙	โครงการก่อสร้างถนน ลูกรังรอบป่าช้า บ้าน แก้งลิง หมู่ ๗	เพื่อการ สัญจรไป มาที่ สะดวกของ ประชาชน	ก่อสร้างถนนลูกรังรอบ ป่าช้า บ้านแก้งลิง หมู่ ๗	๓๐๐,๐๐๐					จำนวน ถนนที่ได้ มาตรฐาน เพิ่มขึ้น	มีการ สัญจรไป มาสะดวก	กองช่าง

บัญชีโครงการพัฒนา
แผนพัฒนาท้องถิ่น (พ.ศ.๒๕๖๖-๒๕๗๐)
องค์การบริหารส่วนตำบลโนนสว่าง

ก.ยุทธศาสตร์จังหวัดอุบลราชธานีที่ ๒ การส่งเสริมการค้า การลงทุนและการท่องเที่ยว

แบบ ผ ๐๒/๑

ข.ยุทธศาสตร์การพัฒนาของ อปท. ในเขตจังหวัดที่ ๑ ด้านโครงสร้างพื้นฐาน

๑. ยุทธศาสตร์ที่ ๑ ยุทธศาสตร์การพัฒนาด้านโครงสร้างพื้นฐาน

๑.๑ แผนงานอุตสาหกรรมและการโยธา (งานก่อสร้าง)

ที่	โครงการ	วัตถุประสงค์	เป้าหมาย (ผลผลิตของโครงการ)	งบประมาณและที่มา					ตัวชี้วัด (KPI)	ผลที่คาดว่าจะได้รับ	หน่วยงาน ที่รับผิดชอบ
				๒๕๖๖ (บาท)	๒๕๖๗ (บาท)	๒๕๖๘ (บาท)	๒๕๖๙ (บาท)	๒๕๗๐ (บาท)			
๕๐	โครงการก่อสร้างขยาย ผิวจราจรถนนลูกรัง บ้านแข็งขยัน หมู่ที่ ๘ (เส้นฟาร์มไม้)	เพื่อการ สัญจรไป มาที่ สะดวกของ ประชาชน	ช่วงที่ ๑ กว้าง ๕.๐๐ เมตร ยาว ๑๒๔ เมตร ดินถมสูง เฉลี่ย ๐.๘๐ เมตร ลูกรัง หนาเฉลี่ย ๐.๑๕ ม. ช่วงที่ ๒ กว้าง ๕.๐๐ เมตร ยาว ๑,๐๔๐ เมตร ดินถมสูง เฉลี่ย ๐.๘๐ เมตร ลูกรัง หนาเฉลี่ย ๐.๑๕ ม. หรือมี ปริมาตรลูกรังไม่น้อยกว่า ๘๗๓ ลบ.ม. (รายละเอียด ตามแบบ อบต.โนนสว่าง กำหนด)	๓๕๐,๐๐๐					จำนวน ถนนที่ได้ มาตรฐาน เพิ่มขึ้น	มีการ สัญจรไป มาสะดวก	กองช่าง

บัญชีโครงการพัฒนา
แผนพัฒนาท้องถิ่น (พ.ศ.๒๕๖๖-๒๕๗๐)
องค์การบริหารส่วนตำบลโนนสว่าง

ก.ยุทธศาสตร์จังหวัดอุบลราชธานีที่ ๒ การส่งเสริมการค้า การลงทุนและการท่องเที่ยว

แบบ ผ ๐๒/๑

ข.ยุทธศาสตร์การพัฒนาของ อปท. ในเขตจังหวัดที่ ๑ ด้านโครงสร้างพื้นฐาน

๑. ยุทธศาสตร์ที่ ๑ ยุทธศาสตร์การพัฒนาด้านโครงสร้างพื้นฐาน

๑.๑ แผนงานอุตสาหกรรมและการโยธา (งานก่อสร้าง)

ที่	โครงการ	วัตถุประสงค์	เป้าหมาย (ผลผลิตของโครงการ)	งบประมาณและที่มา					ตัวชี้วัด (KPI)	ผลที่คาดว่าจะได้รับ	หน่วยงาน ที่รับผิดชอบ
				๒๕๖๖ (บาท)	๒๕๖๗ (บาท)	๒๕๖๘ (บาท)	๒๕๖๙ (บาท)	๒๕๗๐ (บาท)			
๕๑	โครงการก่อสร้างขยาย ผิวจราจรถนนลูกรัง บ้านแข็งขยัน หมู่ที่ ๘ (จากนาพ่อใหญ่หวาง กุมแก้ว - นานางสุนัน สุวรรณโค)	เพื่อการ สัญจรไป มาที่ สะดวกของ ประชาชน	ช่วงที่ ๑ กว้าง ๖.๐๐ เมตร ยาว ๗๗๕ เมตร ดินถมสูงเฉลี่ย ๐.๘๐ เมตร ลูกรังหนาเฉลี่ย ๐.๑๕ ม. หรือมี ปริมาตรลูกรังไม่น้อย กว่า ๖๙๗.๕๐ ลบ.ม. (รายละเอียดตามแบบ อบต.โนนสว่างกำหนด)	๓๔๐,๐๐๐					จำนวน ถนนที่ได้ มาตรฐาน เพิ่มขึ้น	มีการ สัญจรไป มาสะดวก	กองช่าง

บัญชีโครงการพัฒนา
แผนพัฒนาท้องถิ่น (พ.ศ.๒๕๖๖-๒๕๗๐)
องค์การบริหารส่วนตำบลโนนสว่าง

ก.ยุทธศาสตร์จังหวัดอุบลราชธานีที่ ๒ การส่งเสริมการค้า การลงทุนและการท่องเที่ยว

แบบ ผ ๐๒/๑

ข.ยุทธศาสตร์การพัฒนาของ อปท. ในเขตจังหวัดที่ ๑ ด้านโครงสร้างพื้นฐาน

๑. ยุทธศาสตร์ที่ ๑ ยุทธศาสตร์การพัฒนาด้านโครงสร้างพื้นฐาน

๑.๑ แผนงานอุตสาหกรรมและการโยธา (งานก่อสร้าง)

ที่	โครงการ	วัตถุประสงค์	เป้าหมาย (ผลผลิตของโครงการ)	งบประมาณและที่มา					ตัวชี้วัด (KPI)	ผลที่คาดว่าจะได้รับ	หน่วยงาน ที่รับผิดชอบ
				๒๕๖๖ (บาท)	๒๕๖๗ (บาท)	๒๕๖๘ (บาท)	๒๕๖๙ (บาท)	๒๕๗๐ (บาท)			
๕๒	โครงการก่อสร้างถนนคอนกรีตเสริมเหล็กบ้านแข็งขยัน หมู่ที่ ๘ (สายทางจากเส้นฟาร์มไก่อ - จุดสิ้นสุด)	เพื่อการสัญจรไปมาที่สะดวกของประชาชน	ขนาดผิวจราจรกว้าง ๔.๐๐ เมตร ยาว ๑๓๓ เมตร หนา ๐.๑๕ เมตร หรือมีพื้นที่ผิวจราจรคอนกรีตไม่น้อยกว่า ๕๓๒ ตร.ม. ลงลูกรังไหล่ทางกว้างเฉลี่ยข้างละ ๐.๐๐-๐.๕๐ เมตร (รายละเอียดตามแบบอบต.โนนสว่างกำหนด)		๓๑๐,๐๐๐				จำนวนถนนที่ได้มาตรฐานเพิ่มขึ้น	มีการสัญจรไปมาสะดวก	กองช่าง

บัญชีโครงการพัฒนา
แผนพัฒนาท้องถิ่น (พ.ศ.๒๕๖๖-๒๕๗๐)
องค์การบริหารส่วนตำบลโนนสว่าง

ก.ยุทธศาสตร์จังหวัดอุบลราชธานีที่ ๒ การส่งเสริมการค้า การลงทุนและการท่องเที่ยว

แบบ ผ ๐๒/๑

ข.ยุทธศาสตร์การพัฒนาของ อปท. ในเขตจังหวัดที่ ๑ ด้านโครงสร้างพื้นฐาน

๑. ยุทธศาสตร์ที่ ๑ ยุทธศาสตร์การพัฒนาด้านโครงสร้างพื้นฐาน

๑.๑ แผนงานอุตสาหกรรมและการโยธา (งานก่อสร้าง)

ที่	โครงการ	วัตถุประสงค์	เป้าหมาย (ผลผลิตของโครงการ)	งบประมาณและที่มา					ตัวชี้วัด (KPI)	ผลที่คาดว่าจะได้รับ	หน่วยงาน ที่รับผิดชอบ
				๒๕๖๖ (บาท)	๒๕๖๗ (บาท)	๒๕๖๘ (บาท)	๒๕๖๙ (บาท)	๒๕๗๐ (บาท)			
๕๓	โครงการก่อสร้างถนนคอนกรีตเสริมเหล็กบ้านแข็งขยัน หมู่ที่ ๘ (สายทางจากเส้นทางนายชุมพล-พ่อใหญ่หวาง กุ่มแก้ว)	เพื่อการสัญจรไปมาที่สะดวกของประชาชน	ขนาดผิวจราจรกว้าง ๔.๐๐ เมตร ยาว ๑๓๓ เมตร หนา ๐.๑๕ เมตร หรือมีพื้นที่ผิวจราจรคอนกรีตไม่น้อยกว่า ๕๓๒ ตร.ม. ลงลูกรังไหล่ทางกว้างเฉลี่ยข้างละ ๐.๐๐-๐.๕๐ เมตร (รายละเอียดตามแบบอบต.โนนสว่างกำหนด)		๓๑๐,๐๐๐				จำนวนถนนที่ได้มาตรฐานเพิ่มขึ้น	มีการสัญจรไปมาสะดวก	กองช่าง

บัญชีโครงการพัฒนา
แผนพัฒนาท้องถิ่น (พ.ศ.๒๕๖๖-๒๕๗๐)
องค์การบริหารส่วนตำบลโนนสว่าง

แบบ ผ ๐๒/๑

ก.ยุทธศาสตร์จังหวัดอุบลราชธานีที่ ๒ การส่งเสริมการค้า การลงทุนและการท่องเที่ยว

ข.ยุทธศาสตร์การพัฒนาของ อปท. ในเขตจังหวัดที่ ๑ ด้านโครงสร้างพื้นฐาน

๑. ยุทธศาสตร์ที่ ๑ ยุทธศาสตร์การพัฒนาด้านโครงสร้างพื้นฐาน

๑.๑ แผนงานอุตสาหกรรมและการโยธา (งานก่อสร้าง)

ที่	โครงการ	วัตถุประสงค์	เป้าหมาย (ผลผลิตของโครงการ)	งบประมาณและที่มา					ตัวชี้วัด (KPI)	ผลที่คาดว่าจะได้รับ	หน่วยงาน ที่รับผิดชอบ
				๒๕๖๖ (บาท)	๒๕๖๗ (บาท)	๒๕๖๘ (บาท)	๒๕๖๙ (บาท)	๒๕๗๐ (บาท)			
๕๔	โครงการก่อสร้างถนนคอนกรีตเสริมเหล็ก เส้นไปวัดป่าแข็งขันธ์ บ้านแข็งขันธ์ หมู่ที่ ๘ (สายทางจากเส้นนายนินพลกุมแก้ว - วัดป่าแข็งขันธ์)	เพื่อการสัญจรไปมาที่สะดวกของประชาชน	ขนาดผิวจราจรกว้าง ๔.๐๐ เมตร ยาว ๑๓๓ เมตร หนา ๐.๑๕ เมตร หรือมีพื้นที่ผิวจราจรคอนกรีตไม่น้อยกว่า ๕๓๒ ตร.ม. ลงลูกรังไหล่ทางกว้างเฉลี่ยข้างละ ๐.๐๐-๐.๕๐ เมตร (รายละเอียดตามแบบอบต.โนนสว่างกำหนด)			๓๑๐,๐๐๐			จำนวนถนนที่ได้มาตรฐานเพิ่มขึ้น	มีการสัญจรไปมาสะดวก	กองช่าง

บัญชีโครงการพัฒนา
แผนพัฒนาท้องถิ่น (พ.ศ.๒๕๖๖-๒๕๗๐)
องค์การบริหารส่วนตำบลโนนสว่าง

ก.ยุทธศาสตร์จังหวัดอุบลราชธานีที่ ๒ การส่งเสริมการค้า การลงทุนและการท่องเที่ยว

แบบ ผ ๐๒/๑

ข.ยุทธศาสตร์การพัฒนาของ อปท. ในเขตจังหวัดที่ ๑ ด้านโครงสร้างพื้นฐาน

๑. ยุทธศาสตร์ที่ ๑ ยุทธศาสตร์การพัฒนาด้านโครงสร้างพื้นฐาน

๑.๑ แผนงานอุตสาหกรรมและการโยธา (งานก่อสร้าง)

ที่	โครงการ	วัตถุประสงค์	เป้าหมาย (ผลผลิตของโครงการ)	งบประมาณและที่มา					ตัวชี้วัด (KPI)	ผลที่คาดว่าจะได้รับ	หน่วยงาน ที่รับผิดชอบ
				๒๕๖๖ (บาท)	๒๕๖๗ (บาท)	๒๕๖๘ (บาท)	๒๕๖๙ (บาท)	๒๕๗๐ (บาท)			
๕๕	โครงการก่อสร้างวางท่อระบายน้ำพร้อมบ่อพักบ้านแข็งขยัน หมู่ที่ ๘ (จากบ้านพ่อใหญ่หวาง - บ้านนายสุวรรณ)	เพื่อระบายน้ำออกจากชุมชนและลดปัญหาน้ำท่วมขังในชุมชน	วางท่อระบายน้ำ คสล. ขนาดเส้นผ่านศูนย์กลาง ๐.๔๐x๑๐๐ ม.จำนวน ๑๘๕ ท่อน พร้อมก่อสร้างบ่อพัก คสล. ขนาด ๐.๘๐x๐.๘๐ ม. ระยะทางรวมไม่น้อยกว่า ๒๐๐ เมตร (รายละเอียดตามแบบอบต.โนนสว่างกำหนด)			๒๒๐,๐๐๐			จำนวนรางระบายน้ำที่ได้มาตรฐานเพิ่มขึ้น	ลดปัญหาน้ำท่วมขังในชุมชน	กองช่าง

บัญชีโครงการพัฒนา
แผนพัฒนาท้องถิ่น (พ.ศ.๒๕๖๖-๒๕๗๐)
องค์การบริหารส่วนตำบลโนนสว่าง

ก.ยุทธศาสตร์จังหวัดอุบลราชธานีที่ ๒ การส่งเสริมการค้า การลงทุนและการท่องเที่ยว

แบบ ผ ๐๒/๑

ข.ยุทธศาสตร์การพัฒนาของ อปท. ในเขตจังหวัดที่ ๑ ด้านโครงสร้างพื้นฐาน

๑. ยุทธศาสตร์ที่ ๑ ยุทธศาสตร์การพัฒนาด้านโครงสร้างพื้นฐาน

๑.๑ แผนงานอุตสาหกรรมและการโยธา (งานก่อสร้าง)

ที่	โครงการ	วัตถุประสงค์	เป้าหมาย (ผลผลิตของโครงการ)	งบประมาณและที่มา					ตัวชี้วัด (KPI)	ผลที่คาดว่าจะได้รับ	หน่วยงาน ที่รับผิดชอบ
				๒๕๖๖ (บาท)	๒๕๖๗ (บาท)	๒๕๖๘ (บาท)	๒๕๖๙ (บาท)	๒๕๗๐ (บาท)			
๕๖	โครงการก่อสร้างถนนคอนกรีต เส้นฟาร์มไก่อ บ้านแข็งขยัน หมู่ที่ ๘ (สายทางจากเส้นฟาร์มไก่อ - สามแยกนาพ้อเต่า)	เพื่อการสัญจรไปมาที่สะดวกของประชาชน	ขนาดผิวจราจรกว้าง ๔.๐๐ เมตร ยาว ๑๓๓ เมตร หนา ๐.๑๕ เมตร หรือมีพื้นที่ผิวจราจรคอนกรีตไม่น้อยกว่า ๕๓๒ ตร.ม. ลงลูกรังไหล่ทางกว้างเฉลี่ยข้างละ ๐.๐๐-๐.๕๐ เมตร (รายละเอียดตามแบบอบต.โนนสว่างกำหนด)				๓๑๐,๐๐๐		จำนวนถนนที่ได้มาตรฐานเพิ่มขึ้น	มีการสัญจรไปมาสะดวก	กองช่าง

บัญชีโครงการพัฒนา
แผนพัฒนาท้องถิ่น (พ.ศ.๒๕๖๖-๒๕๗๐)
องค์การบริหารส่วนตำบลโนนสว่าง

ก.ยุทธศาสตร์จังหวัดอุบลราชธานีที่ ๒ การส่งเสริมการค้า การลงทุนและการท่องเที่ยว

แบบ ผ ๐๒/๑

ข.ยุทธศาสตร์การพัฒนาของ อปท. ในเขตจังหวัดที่ ๑ ด้านโครงสร้างพื้นฐาน

๑. ยุทธศาสตร์ที่ ๑ ยุทธศาสตร์การพัฒนาด้านโครงสร้างพื้นฐาน

๑.๑ แผนงานอุตสาหกรรมและการโยธา (งานก่อสร้าง)

ที่	โครงการ	วัตถุประสงค์	เป้าหมาย (ผลผลิตของโครงการ)	งบประมาณและที่มา					ตัวชี้วัด (KPI)	ผลที่คาดว่าจะได้รับ	หน่วยงาน ที่รับผิดชอบ
				๒๕๖๖ (บาท)	๒๕๖๗ (บาท)	๒๕๖๘ (บาท)	๒๕๖๙ (บาท)	๒๕๗๐ (บาท)			
๕๗	โครงการก่อสร้างถนนคอนกรีต นานายชุมพล บ้านแข็งขันธ์ หมู่ที่ ๘ (สายทางจากเสีนา นายชุมพล - พ่อหวาง กุ่มแก้ว)	เพื่อการสัญจรไปมาที่สะดวกของประชาชน	ขนาดผิวจราจรกว้าง ๔.๐๐ เมตร ยาว ๑๓๓ เมตร หนา ๐.๑๕ เมตร หรือมีพื้นที่ผิวจราจรคอนกรีตไม่น้อยกว่า ๕๓๒ ตร.ม. ลงลูกรังไหล่ทางกว้างเฉลี่ยข้างละ ๐.๐๐-๐.๕๐ เมตร (รายละเอียดตามแบบอบต.โนนสว่างกำหนด)				๓๑๐,๐๐๐		จำนวนถนนที่ได้มาตรฐานเพิ่มขึ้น	มีการสัญจรไปมาสะดวก	กองช่าง

บัญชีโครงการพัฒนา
แผนพัฒนาท้องถิ่น (พ.ศ.๒๕๖๖-๒๕๗๐)
องค์การบริหารส่วนตำบลโนนสว่าง

แบบ ผ ๐๒/๑

ก.ยุทธศาสตร์จังหวัดอุบลราชธานีที่ ๒ การส่งเสริมการค้า การลงทุนและการท่องเที่ยว

ข.ยุทธศาสตร์การพัฒนาของ อปท. ในเขตจังหวัดที่ ๑ ด้านโครงสร้างพื้นฐาน

๑. ยุทธศาสตร์ที่ ๑ ยุทธศาสตร์การพัฒนาด้านโครงสร้างพื้นฐาน

๑.๑ แผนงานอุตสาหกรรมและการโยธา (งานก่อสร้าง)

ที่	โครงการ	วัตถุประสงค์	เป้าหมาย (ผลผลิตของโครงการ)	งบประมาณและที่มา					ตัวชี้วัด (KPI)	ผลที่คาดว่าจะได้รับ	หน่วยงาน ที่รับผิดชอบ
				๒๕๖๖ (บาท)	๒๕๖๗ (บาท)	๒๕๖๘ (บาท)	๒๕๖๙ (บาท)	๒๕๗๐ (บาท)			
๕๘	โครงการก่อสร้างถนนคอนกรีต เส้นไปวัดป่าแข็งขยัน บ้านแข็งขยัน หมู่ที่ ๘ (สายทางจากเส้นวัดป่าแข็งขยัน)	เพื่อการสัญจรไปมาที่สะดวกของประชาชน	ขนาดผิวจราจรกว้าง ๔.๐๐ เมตร ยาว ๑๓๓ เมตร หนา ๐.๑๕ เมตร หรือมีพื้นที่ผิวจราจรคอนกรีตไม่น้อยกว่า ๕๓๒ ตร.ม. ลงลูกรังไหล่ทางกว้างเฉลี่ยข้างละ ๐.๐๐-๐.๕๐ เมตร (รายละเอียดตามแบบอบต.โนนสว่างกำหนด)					๓๑๐,๐๐๐	จำนวนถนนที่ได้มาตรฐานเพิ่มขึ้น	มีการสัญจรไปมาสะดวก	กองช่าง

บัญชีโครงการพัฒนา
แผนพัฒนาท้องถิ่น (พ.ศ.๒๕๖๖-๒๕๗๐)
องค์การบริหารส่วนตำบลโนนสว่าง

ก.ยุทธศาสตร์จังหวัดอุบลราชธานีที่ ๒ การส่งเสริมการค้า การลงทุนและการท่องเที่ยว

แบบ ผ ๐๒/๑

ข.ยุทธศาสตร์การพัฒนาของ อปท. ในเขตจังหวัดที่ ๑ ด้านโครงสร้างพื้นฐาน

๑. ยุทธศาสตร์ที่ ๑ ยุทธศาสตร์การพัฒนาด้านโครงสร้างพื้นฐาน

๑.๑ แผนงานอุตสาหกรรมและการโยธา (งานก่อสร้าง)

ที่	โครงการ	วัตถุประสงค์	เป้าหมาย (ผลผลิตของโครงการ)	งบประมาณและที่มา					ตัวชี้วัด (KPI)	ผลที่คาดว่าจะได้รับ	หน่วยงาน ที่รับผิดชอบ
				๒๕๖๖ (บาท)	๒๕๖๗ (บาท)	๒๕๖๘ (บาท)	๒๕๖๙ (บาท)	๒๕๗๐ (บาท)			
๕๕	โครงการขยายท่อส่งน้ำประปาชุมชน บ้านแจ้งขยัน หมู่ที่ ๘	เพื่อการสัญจรไปมาที่สะดวกของประชาชน	ขยายเขตระบบท่อส่งน้ำประปาขนาดเส้นผ่าศูนย์กลาง ๒ นิ้ว ชั้นคุณภาพ ๘.๕ ระยะทางยาวรวม ๒,๕๐๐ เมตร ช่วงที่ ๑ จากบ้านพ่อใหญ่สุญญ บารุณ - วัดบ้านแจ้งขยัน ยาว ๗๐๐ เมตร ช่วงที่ ๒ จากบ้านนางสินสมุทร - บ้านนางจिरायุ เสฎมิ ยาว ๘๐๐ เมตร ช่วงที่ ๓ จากบ้านแม่สุนทอน - บ้านนายสมพร บุญป้อง ยาว ๘๐๐ เมตร รายละเอียดตามแบบองค์การบริหารส่วนตำบลโนนสว่างกำหนด					๑๗๐,๐๐๐	จำนวนถนนที่ได้มาตรฐานเพิ่มขึ้น	มีการสัญจรไปมาสะดวก	กองช่าง

บัญชีโครงการพัฒนา
แผนพัฒนาท้องถิ่น (พ.ศ.๒๕๖๖-๒๕๗๐)
องค์การบริหารส่วนตำบลโนนสว่าง

ก.ยุทธศาสตร์จังหวัดอุบลราชธานีที่ ๒ การส่งเสริมการค้า การลงทุนและการท่องเที่ยว

แบบ ผ ๐๒/๑

ข.ยุทธศาสตร์การพัฒนาของ อปท. ในเขตจังหวัดที่ ๑ ด้านโครงสร้างพื้นฐาน

๑. ยุทธศาสตร์ที่ ๑ ยุทธศาสตร์การพัฒนาด้านโครงสร้างพื้นฐาน

๑.๑ แผนงานอุตสาหกรรมและการโยธา (งานก่อสร้าง)

ที่	โครงการ	วัตถุประสงค์	เป้าหมาย (ผลผลิตของโครงการ)	งบประมาณและที่มา					ตัวชี้วัด (KPI)	ผลที่คาดว่าจะได้รับ	หน่วยงาน ที่รับผิดชอบ
				๒๕๖๖ (บาท)	๒๕๖๗ (บาท)	๒๕๖๘ (บาท)	๒๕๖๙ (บาท)	๒๕๗๐ (บาท)			
๖๐	โครงการก่อสร้างถนนคอนกรีตเส้นบ้านไชยชนะเชื่อมบ้านหนองยอ บ้านไชยชนะ ม. ๙ (สายทางจาก บ้านนายสมपाल - บ้านหนองยอ)	เพื่อการสัญจรไปมาที่สะดวกของประชาชน	ขนาดผิวจราจรกว้าง ๕.๐๐ เมตร ยาว ๑๐๖ เมตร หนา ๐.๑๕ เมตร หรือมีพื้นที่ผิวจราจรคอนกรีตไม่น้อยกว่า ๕๓๐ ตร.ม. พร้อมลงลูกรังไหล่ทางกว้างเฉลี่ยข้างละ ๐.๐๐-๐.๕๐ เมตร รายละเอียดตามแบบ องค์การบริหารส่วนตำบลโนนสว่าง กำหนด	๓๑๐,๐๐๐					จำนวนถนนที่ได้มาตรฐานเพิ่มขึ้น	มีการสัญจรไปมาสะดวก	กองช่าง

บัญชีโครงการพัฒนา
แผนพัฒนาท้องถิ่น (พ.ศ.๒๕๖๖-๒๕๗๐)
องค์การบริหารส่วนตำบลโนนสว่าง

ก.ยุทธศาสตร์จังหวัดอุบลราชธานีที่ ๒ การส่งเสริมการค้า การลงทุนและการท่องเที่ยว

แบบ ผ ๐๒/๑

ข.ยุทธศาสตร์การพัฒนาของ อปท. ในเขตจังหวัดที่ ๑ ด้านโครงสร้างพื้นฐาน

๑. ยุทธศาสตร์ที่ ๑ ยุทธศาสตร์การพัฒนาด้านโครงสร้างพื้นฐาน

๑.๑ แผนงานอุตสาหกรรมและการโยธา (งานก่อสร้าง)

ที่	โครงการ	วัตถุประสงค์	เป้าหมาย (ผลผลิตของโครงการ)	งบประมาณและที่มา					ตัวชี้วัด (KPI)	ผลที่คาดว่าจะได้รับ	หน่วยงาน ที่รับผิดชอบ
				๒๕๖๖ (บาท)	๒๕๖๗ (บาท)	๒๕๖๘ (บาท)	๒๕๖๙ (บาท)	๒๕๗๐ (บาท)			
๖๑	โครงการก่อสร้างถนนคอนกรีตเส้นบ้านไชยชนะเชื่อมดอนตู บ้านไชยชนะ ม. ๙ (สายทางจาก บ้านนางจำเนียร แก่นสาร - บ้านดอนตู)	เพื่อการสัญจรไปมาที่สะดวกของประชาชน	ขนาดผิวจราจรกว้าง ๔.๐๐ เมตร ยาว ๑๓๓ เมตร หนา ๐.๑๕ เมตร หรือมีพื้นที่ผิวจราจรคอนกรีตไม่น้อยกว่า ๕๓๒ ตร.ม. พร้อมลงลูกรังไหล่ทางกว้างเฉลี่ยข้างละ ๐.๐๐-๐.๕๐ เมตร รายละเอียดตามแบบ องค์การบริหารส่วนตำบลโนนสว่าง กำหนด	๓๑๐,๐๐๐					จำนวนถนนที่ได้มาตรฐานเพิ่มขึ้น	มีการสัญจรไปมาสะดวก	กองช่าง

บัญชีโครงการพัฒนา
แผนพัฒนาท้องถิ่น (พ.ศ.๒๕๖๖-๒๕๗๐)
องค์การบริหารส่วนตำบลโนนสว่าง

ก.ยุทธศาสตร์จังหวัดอุบลราชธานีที่ ๒ การส่งเสริมการค้า การลงทุนและการท่องเที่ยว

แบบ ผ ๐๒/๑

ข.ยุทธศาสตร์การพัฒนาของ อปท. ในเขตจังหวัดที่ ๑ ด้านโครงสร้างพื้นฐาน

๑. ยุทธศาสตร์ที่ ๑ ยุทธศาสตร์การพัฒนาด้านโครงสร้างพื้นฐาน

๑.๑ แผนงานอุตสาหกรรมและการโยธา (งานก่อสร้าง)

ที่	โครงการ	วัตถุประสงค์	เป้าหมาย (ผลผลิตของโครงการ)	งบประมาณและที่มา					ตัวชี้วัด (KPI)	ผลที่คาดว่าจะได้รับ	หน่วยงาน ที่รับผิดชอบ
				๒๕๖๖ (บาท)	๒๕๖๗ (บาท)	๒๕๖๘ (บาท)	๒๕๖๙ (บาท)	๒๕๗๐ (บาท)			
๖๒	โครงการซ่อมแซมเสริมผิวทางลูกรังแยกคอนกรีตเชื่อมบ้านโคกหนองตากลับ บ้านไชยชนะ ม. ๙ (สายทางจากนายนายเชิดพงษ์ - นายนายไพศาล)	เพื่อการสัญจรไปมาที่สะดวกของประชาชน	หรือมีปริมาตรลูกรังไม่น้อยกว่า ๔๕๐ ลบ.ม. ขนาดผิวจราจรกว้างเฉลี่ย ๓.๐๐-๔.๐๐ เมตร ยาว ๘๐๐ เมตร ลูกรังหนาเฉลี่ย ๐.๕๐ เมตร รายละเอียดตามแบบองค์การบริหารส่วนตำบลโนนสว่างกำหนด		๗๐,๐๐๐				จำนวนถนนที่ได้มาตรฐานเพิ่มขึ้น	มีการสัญจรไปมาสะดวก	กองช่าง

บัญชีโครงการพัฒนา
แผนพัฒนาท้องถิ่น (พ.ศ.๒๕๖๖-๒๕๗๐)
องค์การบริหารส่วนตำบลโนนสว่าง

ก.ยุทธศาสตร์จังหวัดอุบลราชธานีที่ ๒ การส่งเสริมการค้า การลงทุนและการท่องเที่ยว

แบบ ผ ๐๒/๑

ข.ยุทธศาสตร์การพัฒนาของ อปท. ในเขตจังหวัดที่ ๑ ด้านโครงสร้างพื้นฐาน

๑. ยุทธศาสตร์ที่ ๑ ยุทธศาสตร์การพัฒนาด้านโครงสร้างพื้นฐาน

๑.๑ แผนงานอุตสาหกรรมและการโยธา (งานก่อสร้าง)

ที่	โครงการ	วัตถุประสงค์	เป้าหมาย (ผลผลิตของโครงการ)	งบประมาณและที่มา					ตัวชี้วัด (KPI)	ผลที่คาดว่าจะได้รับ	หน่วยงาน ที่รับผิดชอบ
				๒๕๖๖ (บาท)	๒๕๖๗ (บาท)	๒๕๖๘ (บาท)	๒๕๖๙ (บาท)	๒๕๗๐ (บาท)			
๖๓	โครงการก่อสร้างถนนคอนกรีตเส้นบ้านไชยชนะ หมู่ที่ ๙ เชื่อมแก้งลิง หมู่ที่ ๗ (สายทางจาก บ้านนายสิทธิ - บ้านแก้งลิง)	เพื่อการสัญจรไปมาที่สะดวกของประชาชน	ขนาดผิวจราจรกว้าง ๔.๐๐ เมตร ยาว ๑๓๓ เมตร หนา ๐.๑๕ เมตร หรือมีพื้นที่ผิวจราจรคอนกรีตไม่น้อยกว่า ๕๓๒ ตร.ม. พร้อมลงลูกรังไหล่ทางกว้างเฉลี่ยข้างละ ๐.๐๐-๐.๕๐ เมตร รายละเอียดตามแบบ องค์การบริหารส่วนตำบลโนนสว่าง กำหนด		๓๑๐,๐๐๐				จำนวนถนนที่ได้มาตรฐานเพิ่มขึ้น	มีการสัญจรไปมาสะดวก	กองช่าง

บัญชีโครงการพัฒนา
แผนพัฒนาท้องถิ่น (พ.ศ.๒๕๖๖-๒๕๗๐)
องค์การบริหารส่วนตำบลโนนสว่าง

ก.ยุทธศาสตร์จังหวัดอุบลราชธานีที่ ๒ การส่งเสริมการค้า การลงทุนและการท่องเที่ยว

แบบ ผ ๐๒/๑

ข.ยุทธศาสตร์การพัฒนาของ อปท. ในเขตจังหวัดที่ ๑ ด้านโครงสร้างพื้นฐาน

๑. ยุทธศาสตร์ที่ ๑ ยุทธศาสตร์การพัฒนาด้านโครงสร้างพื้นฐาน

๑.๑ แผนงานอุตสาหกรรมและการโยธา (งานก่อสร้าง)

ที่	โครงการ	วัตถุประสงค์	เป้าหมาย (ผลผลิตของโครงการ)	งบประมาณและที่มา					ตัวชี้วัด (KPI)	ผลที่คาดว่าจะได้รับ	หน่วยงาน ที่รับผิดชอบ
				๒๕๖๖ (บาท)	๒๕๖๗ (บาท)	๒๕๖๘ (บาท)	๒๕๖๙ (บาท)	๒๕๗๐ (บาท)			
๖๔	โครงการก่อสร้างถนนคอนกรีตเส้นทางโรงเรียนเชื่อมแยกแก้งนาคเค้า บ้านไชยชนะ หมู่ที่ ๙ (จุดเริ่มต้นจากโรงเรียน)	เพื่อการสัญจรไปมาที่สะดวกของประชาชน	ขนาดผิวจราจรกว้าง ๕.๐๐ เมตร ยาว ๑๐๖ เมตร หนา ๐.๑๕ เมตร หรือมีพื้นที่ผิวจราจรคอนกรีตไม่น้อยกว่า ๕๓๐ ตร.ม. พร้อมลงลูกรังไหล่ทางกว้างเฉลี่ยข้างละ ๐.๐๐-๐.๕๐ เมตร รายละเอียดตามแบบองค์การบริหารส่วนตำบลโนนสว่างกำหนด				๓๑๐,๐๐๐		จำนวนถนนที่ได้มาตรฐานเพิ่มขึ้น	มีการสัญจรไปมาสะดวก	กองช่าง

บัญชีโครงการพัฒนา
แผนพัฒนาท้องถิ่น (พ.ศ.๒๕๖๖-๒๕๗๐)
องค์การบริหารส่วนตำบลโนนสว่าง

ก.ยุทธศาสตร์จังหวัดอุบลราชธานีที่ ๒ การส่งเสริมการค้า การลงทุนและการท่องเที่ยว

แบบ ผ ๐๒/๑

ข.ยุทธศาสตร์การพัฒนาของ อปท. ในเขตจังหวัดที่ ๑ ด้านโครงสร้างพื้นฐาน

๑. ยุทธศาสตร์ที่ ๑ ยุทธศาสตร์การพัฒนาด้านโครงสร้างพื้นฐาน

๑.๑ แผนงานอุตสาหกรรมและการโยธา (งานก่อสร้าง)

ที่	โครงการ	วัตถุประสงค์	เป้าหมาย (ผลผลิตของโครงการ)	งบประมาณและที่มา					ตัวชี้วัด (KPI)	ผลที่คาดว่าจะได้รับ	หน่วยงาน ที่รับผิดชอบ
				๒๕๖๖ (บาท)	๒๕๖๗ (บาท)	๒๕๖๘ (บาท)	๒๕๖๙ (บาท)	๒๕๗๐ (บาท)			
๖๕	โครงการก่อสร้างถนนคอนกรีตปูทับด้วยแอสฟัลต์ติกคอนกรีตเส้นทางบ้านไชยชนะ หมู่ที่ ๙ เชื่อมโคกสว่าง หมู่ที่ ๑๔ (สายทางจากบ้านนายวันนา พลเขตเป็นต้นไป)	เพื่อการสัญจรไปมาที่สะดวกของประชาชน	ซ่อมแซมถนนคอนกรีตปูทับด้วยแอสฟัลต์ติกคอนกรีต ขนาดผิวจราจรกว้าง ๔.๐๐ เมตร ยาว ๒๐๕ เมตร หนา ๐.๐๔ เมตร หรือมีพื้นที่ผิวจราจรไม่น้อยกว่า ๘๒๐ ตารางเมตร รายละเอียด ตามแบบองค์การบริหารส่วนตำบลโนนสว่างกำหนด				๓๐๕,๐๐๐		จำนวนถนนที่ได้มาตรฐานเพิ่มขึ้น	มีการสัญจรไปมาสะดวก	กองช่าง

บัญชีโครงการพัฒนา
แผนพัฒนาท้องถิ่น (พ.ศ.๒๕๖๖-๒๕๗๐)
องค์การบริหารส่วนตำบลโนนสว่าง

ก.ยุทธศาสตร์จังหวัดอุบลราชธานีที่ ๒ การส่งเสริมการค้า การลงทุนและการท่องเที่ยว

แบบ ผ ๐๒/๑

ข.ยุทธศาสตร์การพัฒนาของ อปท. ในเขตจังหวัดที่ ๑ ด้านโครงสร้างพื้นฐาน

๑. ยุทธศาสตร์ที่ ๑ ยุทธศาสตร์การพัฒนาด้านโครงสร้างพื้นฐาน

๑.๑ แผนงานอุตสาหกรรมและการโยธา (งานก่อสร้าง)

ที่	โครงการ	วัตถุประสงค์	เป้าหมาย (ผลผลิตของโครงการ)	งบประมาณและที่มา					ตัวชี้วัด (KPI)	ผลที่คาดว่าจะได้รับ	หน่วยงาน ที่รับผิดชอบ
				๒๕๖๖ (บาท)	๒๕๖๗ (บาท)	๒๕๖๘ (บาท)	๒๕๖๙ (บาท)	๒๕๗๐ (บาท)			
๖๖	โครงการซ่อมแซมถนนคอนกรีตปูทับด้วยแอสฟัลต์ติก คอนกรีตในหมู่บ้าน บ้านไชยชนะ หมู่ที่ ๙ (สายทางจากบ้านไชยชนะ - กองทุนหมู่บ้าน)	เพื่อการสัญจรไปมาที่สะดวกของประชาชน	ซ่อมแซมถนนคอนกรีตปูทับด้วยแอสฟัลต์ติกคอนกรีต ขนาดผิวจราจรกว้าง ๔.๐๐ เมตร ยาว ๒๐๕ เมตร หนา ๐.๐๔ เมตร หรือมีพื้นที่ผิวจราจรไม่น้อยกว่า ๘๒๐ ตารางเมตร รายละเอียด ตามแบบองค์การบริหารส่วนตำบลโนนสว่างกำหนด					๓๐๕,๐๐๐	จำนวนถนนที่ได้มาตรฐานเพิ่มขึ้น	มีการสัญจรไปมาสะดวก	กองช่าง

บัญชีโครงการพัฒนา
แผนพัฒนาท้องถิ่น (พ.ศ.๒๕๖๖-๒๕๗๐)
องค์การบริหารส่วนตำบลโนนสว่าง

ก.ยุทธศาสตร์จังหวัดอุบลราชธานีที่ ๒ การส่งเสริมการค้า การลงทุนและการท่องเที่ยว

แบบ ผ ๐๒/๑

ข.ยุทธศาสตร์การพัฒนาของ อปท. ในเขตจังหวัดที่ ๑ ด้านโครงสร้างพื้นฐาน

๑. ยุทธศาสตร์ที่ ๑ ยุทธศาสตร์การพัฒนาด้านโครงสร้างพื้นฐาน

๑.๑ แผนงานอุตสาหกรรมและการโยธา (งานก่อสร้าง)

ที่	โครงการ	วัตถุประสงค์	เป้าหมาย (ผลผลิตของโครงการ)	งบประมาณและที่มา					ตัวชี้วัด (KPI)	ผลที่คาดว่าจะได้รับ	หน่วยงาน ที่รับผิดชอบ
				๒๕๖๖ (บาท)	๒๕๖๗ (บาท)	๒๕๖๘ (บาท)	๒๕๖๙ (บาท)	๒๕๗๐ (บาท)			
๖๗	โครงการซ่อมแซมเสริม ผิวทางลูกรังสู่แปลง การเกษตร บ้านดงบัง หมู่ที่ ๑๐ (จากนาย สาคร-นายนายแสง มัตยามาต)	เพื่อการ สัญจรไป มาที่ สะดวกของ ประชาชน	ขนาดผิวจราจรกว้าง เฉลี่ย ๓.๕๐ เมตร ยาว ๕๐๐ เมตร ดินถมสูง เฉลี่ย ๐.๓๐-๐.๕๐ ม. ลูกรังหนาเฉลี่ย ๐.๑๕ เมตร หรือมีปริมาตร ลูกรังไม่น้อยกว่า ๒๖๒.๕๐ ลบ.ม. พร้อม เกรดเฉลี่ยปรับแต่งผิว จราจรรายละเอียด ตาม แบบองค์การบริหาร ส่วนตำบลโนนสว่าง กำหนด	๑๔๐,๐๐๐					จำนวน ถนนที่ได้ มาตรฐาน เพิ่มขึ้น	มีการ สัญจรไป มาสะดวก	กองช่าง

บัญชีโครงการพัฒนา
แผนพัฒนาท้องถิ่น (พ.ศ.๒๕๖๖-๒๕๗๐)
องค์การบริหารส่วนตำบลโนนสว่าง

ก.ยุทธศาสตร์จังหวัดอุบลราชธานีที่ ๒ การส่งเสริมการค้า การลงทุนและการท่องเที่ยว

แบบ ผ ๐๒/๑

ข.ยุทธศาสตร์การพัฒนาของ อปท. ในเขตจังหวัดที่ ๑ ด้านโครงสร้างพื้นฐาน

๑. ยุทธศาสตร์ที่ ๑ ยุทธศาสตร์การพัฒนาด้านโครงสร้างพื้นฐาน

๑.๑ แผนงานอุตสาหกรรมและการโยธา (งานก่อสร้าง)

ที่	โครงการ	วัตถุประสงค์	เป้าหมาย (ผลผลิตของโครงการ)	งบประมาณและที่มา					ตัวชี้วัด (KPI)	ผลที่คาดว่าจะได้รับ	หน่วยงาน ที่รับผิดชอบ
				๒๕๖๖ (บาท)	๒๕๖๗ (บาท)	๒๕๖๘ (บาท)	๒๕๖๙ (บาท)	๒๕๗๐ (บาท)			
๖๘	โครงการซ่อมแซมเสริม ผิวทางลูกรังสู่แปลง เกษตร บ้านดงบังหมู่ที่ ๑๐ (สายนาเหล่าอ้อย- ไร่มันพ่อดำ)	เพื่อการ สัญจรไป มาที่ สะดวกของ ประชาชน	ขนาดผิวจราจรกว้าง เฉลี่ย ๓.๐๐-๓.๕๐ เมตร ยาว ๑,๗๕๐ เมตร ลูกรังหนาเฉลี่ย ๐.๑๕ เมตร หรือมีปริมาตรดิน ลูกรังไม่น้อยกว่า ๘๕๓.๑๒ ลบ.ม. พร้อม เกลี่ยปรับแต่งผิวจราจร รายละเอียด ตามแบบ องค์การบริหารส่วน ตำบลโนนสว่างกำหนด	๑๓๐,๐๐๐					จำนวน ถนนที่ได้ มาตรฐาน เพิ่มขึ้น	มีการ สัญจรไป มาสะดวก	กองช่าง

บัญชีโครงการพัฒนา
แผนพัฒนาท้องถิ่น (พ.ศ.๒๕๖๖-๒๕๗๐)
องค์การบริหารส่วนตำบลโนนสว่าง

ก.ยุทธศาสตร์จังหวัดอุบลราชธานีที่ ๒ การส่งเสริมการค้า การลงทุนและการท่องเที่ยว

แบบ ผ ๐๒/๑

ข.ยุทธศาสตร์การพัฒนาของ อปท. ในเขตจังหวัดที่ ๑ ด้านโครงสร้างพื้นฐาน

๑. ยุทธศาสตร์ที่ ๑ ยุทธศาสตร์การพัฒนาด้านโครงสร้างพื้นฐาน

๑.๑ แผนงานอุตสาหกรรมและการโยธา (งานก่อสร้าง)

ที่	โครงการ	วัตถุประสงค์	เป้าหมาย (ผลผลิตของโครงการ)	งบประมาณและที่มา					ตัวชี้วัด (KPI)	ผลที่คาดว่าจะได้รับ	หน่วยงาน ที่รับผิดชอบ	
				๒๕๖๖ (บาท)	๒๕๖๗ (บาท)	๒๕๖๘ (บาท)	๒๕๖๙ (บาท)	๒๕๗๐ (บาท)				
๖๙	โครงการก่อสร้างถนน ทางลูกรังฝั่งตะวันตก บ้านดงบัง หมู่ที่ ๑๐ (จากบ้านนายแสวง มัศยามาศ - ไร่มัน นาย ทองคำ โกมลศรี)	เพื่อการ สัญจรไป มาที่ สะดวกของ ประชาชน	ช่วงที่ ๑ ขนาดผิวจราจรกว้าง ๓.๕๐-๔.๐๐ เมตร ยาว ๘๐๐ เมตร ลูกรังหนาเฉลี่ย ๐.๑๕ เมตร หรือมีปริมาตรดินลูกรังไม่ น้อยกว่า ๔๕๐ ลบ.ม. พร้อม เกรดเกลี่ยปรับแต่งผิวจราจร ช่วงที่ ๒ ขนาดผิวจราจรกว้าง ๓.๕๐-๔.๐๐ เมตร ยาว ๙๔๕ เมตร ลูกรังหนาเฉลี่ย ๐.๑๕ เมตร หรือมีปริมาตรดินลูกรังไม่ น้อยกว่า ๕๓๑.๕๖ ลบ.ม. พร้อมเกรดเกลี่ยปรับแต่งผิว จราจรรายละเอียด ตามแบบ องค์การบริหารส่วนตำบลโนน สว่างกำหนด		๑๖๐,๐๐๐					จำนวน ถนนที่ได้ มาตรฐาน เพิ่มขึ้น	มีการ สัญจรไป มาสะดวก	กองช่าง

บัญชีโครงการพัฒนา
แผนพัฒนาท้องถิ่น (พ.ศ.๒๕๖๖-๒๕๗๐)
องค์การบริหารส่วนตำบลโนนสว่าง

ก.ยุทธศาสตร์จังหวัดอุบลราชธานีที่ ๒ การส่งเสริมการค้า การลงทุนและการท่องเที่ยว

แบบ ผ ๐๒/๑

ข.ยุทธศาสตร์การพัฒนาของ อปท. ในเขตจังหวัดที่ ๑ ด้านโครงสร้างพื้นฐาน

๑. ยุทธศาสตร์ที่ ๑ ยุทธศาสตร์การพัฒนาด้านโครงสร้างพื้นฐาน

๑.๑ แผนงานอุตสาหกรรมและการโยธา (งานก่อสร้าง)

ที่	โครงการ	วัตถุประสงค์	เป้าหมาย (ผลผลิตของโครงการ)	งบประมาณและที่มา					ตัวชี้วัด (KPI)	ผลที่คาดว่าจะได้รับ	หน่วยงาน ที่รับผิดชอบ
				๒๕๖๖ (บาท)	๒๕๖๗ (บาท)	๒๕๖๘ (บาท)	๒๕๖๙ (บาท)	๒๕๗๐ (บาท)			
๗๐	โครงการซ่อมแซมเสริมผิวทางลูกรังสู่แปลงเกษตร บ้านดงบังหมู่ที่ ๑๐-เขตตำบลหนองหานน้ำ	เพื่อการสัญจรไปมาที่สะดวกของประชาชน	ขนาดผิวจราจรกว้างเฉลี่ย ๓.๐๐-๔.๐๐ เมตร ยาว ๑,๔๐๐ เมตร ลูกรังหนาเฉลี่ย ๐.๑๕ เมตร หรือมีปริมาตรดินลูกรังไม่น้อยกว่า ๗๘๗.๕๐ ลบ.ม. พร้อมแก้ไขปรับแต่งผิวจราจรรายละเอียด ตามแบบองค์การบริหารส่วนตำบลโนนสว่างกำหนด			๑๓๐,๐๐๐			จำนวนถนนที่ได้มาตรฐานเพิ่มขึ้น	มีการสัญจรไปมาสะดวก	กองช่าง

บัญชีโครงการพัฒนา
แผนพัฒนาท้องถิ่น (พ.ศ.๒๕๖๖-๒๕๗๐)
องค์การบริหารส่วนตำบลโนนสว่าง

ก.ยุทธศาสตร์จังหวัดอุบลราชธานีที่ ๒ การส่งเสริมการค้า การลงทุนและการท่องเที่ยว

แบบ ผ ๐๒/๑

ข.ยุทธศาสตร์การพัฒนาของ อปท. ในเขตจังหวัดที่ ๑ ด้านโครงสร้างพื้นฐาน

๑. ยุทธศาสตร์ที่ ๑ ยุทธศาสตร์การพัฒนาด้านโครงสร้างพื้นฐาน

๑.๑ แผนงานอุตสาหกรรมและการโยธา (งานก่อสร้าง)

ที่	โครงการ	วัตถุประสงค์	เป้าหมาย (ผลผลิตของโครงการ)	งบประมาณและที่มา					ตัวชี้วัด (KPI)	ผลที่คาดว่าจะได้รับ	หน่วยงาน ที่รับผิดชอบ
				๒๕๖๖ (บาท)	๒๕๖๗ (บาท)	๒๕๖๘ (บาท)	๒๕๖๙ (บาท)	๒๕๗๐ (บาท)			
๗๑	โครงการก่อสร้างถนนคอนกรีต สายทางบ้านดงบัง ม.๑๐-อ่างเก็บน้ำห้วยโตงไต้	เพื่อการสัญจรไปมาที่สะดวกของประชาชน	ขนาดผิวจราจรกว้าง ๕.๐๐ เมตร ยาว ๑๐๖ เมตร หนา ๐.๑๕ เมตร หรือมีพื้นที่ผิวจราจรคอนกรีตไม่น้อยกว่า ๕๓๐ ตร.ม. พร้อมลูกรังไหล่ทางกว้างเฉลี่ยข้างละ ๐.๐๐-๐.๕๐ เมตร รายละเอียดตามแบบองค์การบริหารส่วนตำบลโนนสว่างกำหนด				๓๑๐,๐๐๐		จำนวนถนนที่ได้มาตรฐานเพิ่มขึ้น	มีการสัญจรไปมาสะดวก	กองช่าง

บัญชีโครงการพัฒนา
แผนพัฒนาท้องถิ่น (พ.ศ.๒๕๖๖-๒๕๗๐)
องค์การบริหารส่วนตำบลโนนสว่าง

ก.ยุทธศาสตร์จังหวัดอุบลราชธานีที่ ๒ การส่งเสริมการค้า การลงทุนและการท่องเที่ยว

แบบ ผ ๐๒/๑

ข.ยุทธศาสตร์การพัฒนาของ อปท. ในเขตจังหวัดที่ ๑ ด้านโครงสร้างพื้นฐาน

๑. ยุทธศาสตร์ที่ ๑ ยุทธศาสตร์การพัฒนาด้านโครงสร้างพื้นฐาน

๑.๑ แผนงานอุตสาหกรรมและการโยธา (งานก่อสร้าง)

ที่	โครงการ	วัตถุประสงค์	เป้าหมาย (ผลผลิตของโครงการ)	งบประมาณและที่มา					ตัวชี้วัด (KPI)	ผลที่คาดว่าจะได้รับ	หน่วยงาน ที่รับผิดชอบ
				๒๕๖๖ (บาท)	๒๕๖๗ (บาท)	๒๕๖๘ (บาท)	๒๕๖๙ (บาท)	๒๕๗๐ (บาท)			
๗๒	โครงการก่อสร้างถนนลูกรัง จากนายนายหนูแดง หลงชิน - นายนาย แพนงรูป	เพื่อการสัญจรไปมาที่สะดวกของประชาชน	ขนาดผิวจราจรกว้างเฉลี่ย ๓.๕๐ เมตร ยาว ๑,๑๕๐ เมตร ลงดินถนนหน้าเฉลี่ย ๐.๕๐ เมตรลูกรังหนาเฉลี่ย ๐.๑๕ เมตร หรือมีปริมาตรดินลูกรังไม่น้อยกว่า ๖๐๓.๗๕ ลบ.ม. พร้อมเกรดเฉลี่ยปรับแต่งผิวจราจรรายละเอียดตามแบบองค์การบริหารส่วนตำบลโนนสว่างกำหนด					๑๘๐,๐๐๐	จำนวนถนนที่ได้มาตรฐานเพิ่มขึ้น	มีการสัญจรไปมาสะดวก	กองช่าง

บัญชีโครงการพัฒนา
แผนพัฒนาท้องถิ่น (พ.ศ.๒๕๖๖-๒๕๗๐)
องค์การบริหารส่วนตำบลโนนสว่าง

แบบ ผ ๐๒/๑

ก.ยุทธศาสตร์จังหวัดอุบลราชธานีที่ ๒ การส่งเสริมการค้า การลงทุนและการท่องเที่ยว

ข.ยุทธศาสตร์การพัฒนาของ อปท. ในเขตจังหวัดที่ ๑ ด้านโครงสร้างพื้นฐาน

๑. ยุทธศาสตร์ที่ ๑ ยุทธศาสตร์การพัฒนาด้านโครงสร้างพื้นฐาน

๑.๑ แผนงานอุตสาหกรรมและการโยธา (งานก่อสร้าง)

ที่	โครงการ	วัตถุประสงค์	เป้าหมาย (ผลผลิตของโครงการ)	งบประมาณและที่มา					ตัวชี้วัด (KPI)	ผลที่คาดว่าจะได้รับ	หน่วยงาน ที่รับผิดชอบ
				๒๕๖๖ (บาท)	๒๕๖๗ (บาท)	๒๕๖๘ (บาท)	๒๕๖๙ (บาท)	๒๕๗๐ (บาท)			
๗๓	โครงการก่อสร้างถนนคอนกรีตเสริมเหล็ก บ้านดงบัง หมู่ที่ ๑๐ - บ้านกุดกลอย หมู่ที่ ๕	เพื่อการสัญจรไปมาที่สะดวกของประชาชน	ก่อสร้างถนน คสล. กว้าง ๔ ม. ยาว ๑๕๐ ม. หนา ๐.๑๕ ม. ไหล่ทางลูกรังข้างละ ๐.๐๐-๐.๓๐ ม.	๓๓๖,๐๐๐					จำนวนถนนที่ได้มาตรฐานเพิ่มขึ้น	มีการสัญจรไปมาสะดวก	กองช่าง

บัญชีโครงการพัฒนา
แผนพัฒนาท้องถิ่น (พ.ศ.๒๕๖๖-๒๕๗๐)
องค์การบริหารส่วนตำบลโนนสว่าง

ก.ยุทธศาสตร์จังหวัดอุบลราชธานีที่ ๒ การส่งเสริมการค้า การลงทุนและการท่องเที่ยว

แบบ ผ ๐๒/๑

ข.ยุทธศาสตร์การพัฒนาของ อปท. ในเขตจังหวัดที่ ๑ ด้านโครงสร้างพื้นฐาน

๑. ยุทธศาสตร์ที่ ๑ ยุทธศาสตร์การพัฒนาด้านโครงสร้างพื้นฐาน

๑.๑ แผนงานอุตสาหกรรมและการโยธา (งานก่อสร้าง)

ที่	โครงการ	วัตถุประสงค์	เป้าหมาย (ผลผลิตของโครงการ)	งบประมาณและที่มา					ตัวชี้วัด (KPI)	ผลที่คาดว่าจะได้รับ	หน่วยงาน ที่รับผิดชอบ
				๒๕๖๖ (บาท)	๒๕๖๗ (บาท)	๒๕๖๘ (บาท)	๒๕๖๙ (บาท)	๒๕๗๐ (บาท)			
๗๔	โครงการก่อสร้างถนนคอนกรีตเสริมเหล็กภายใน หมู่บ้าน บ้านหนองนกทา หมู่ที่ ๑๑	เพื่อให้ประชาชนเดินทางสัญจรไป-มาได้ สะดวก รวดเร็ว มีความปลอดภัยในชีวิตและทรัพย์สิน	ขนาดกว้าง ๔ เมตร ยาว ๑๓๓ เมตร หนา ๐.๑๕ เมตร หรือมีพื้นที่ผิวจราจรคอนกรีตไม่น้อยกว่า ๕๓๒ ตร.ม.ไหล่ทางลูกรังเฉลี่ยข้างละ ๐.๐๐ - ๐.๕๐ เมตร (รายละเอียดตามแบบองค์การบริหารส่วนตำบลโนนสว่างกำหนด)	๓๑๐,๐๐๐					จำนวน รางถนนที่ ได้ มาตรฐาน เพิ่มขึ้น	ประชาชน เดินทาง สัญจรไป มาได้ สะดวก	กองช่าง

แผนพัฒนาท้องถิ่น (พ.ศ.๒๕๖๖-๒๕๗๐)

องค์การบริหารส่วนตำบลโนนสว่าง

ก.ยุทธศาสตร์จังหวัดอุบลราชธานีที่ ๒ การส่งเสริมการค้า การลงทุนและการท่องเที่ยว

ข.ยุทธศาสตร์การพัฒนาของ อปท. ในเขตจังหวัดที่ ๑ ด้านโครงสร้างพื้นฐาน

๑. ยุทธศาสตร์ที่ ๑ ยุทธศาสตร์การพัฒนาด้านโครงสร้างพื้นฐาน

๑.๑ แผนงานอุตสาหกรรมและการโยธา (งานก่อสร้าง)

แบบ ผ ๐๒/๑

ที่	โครงการ	วัตถุประสงค์	เป้าหมาย (ผลผลิตของโครงการ)	งบประมาณและที่มา					ตัวชี้วัด (KPI)	ผลที่คาดว่าจะได้รับ	หน่วยงาน ที่รับผิดชอบ
				๒๕๖๖ (บาท)	๒๕๖๗ (บาท)	๒๕๖๘ (บาท)	๒๕๖๙ (บาท)	๒๕๗๐ (บาท)			
๗๕	โครงการซ่อมแซมผิวทางถนนคอนกรีตปูทับด้วยแอสฟัลท์ติกคอนกรีต บ้านหนองนกทา หมู่ที่ ๑๑ (เส้นทางวัดบ้านคำแม่ม่วย - บ้านหนองนกทา)	เพื่อการสัญจรไปมาที่สะดวกของประชาชน	ช่วงที่ ๑ ขนาดกว้าง ๔ เมตร ยาว ๗๕ เมตร หนา ๐.๐๔ เมตร ช่วงที่ ๒ ขนาดกว้าง ๔ เมตร ยาว ๑๓๐ เมตร หนา ๐.๐๔ เมตร หรือมีพื้นที่ผิวจราจรรวม ๒ ช่วง ไม่น้อยกว่า ๘๒๐ ตร.ม. (รายละเอียดตามแบบองค์การบริหารส่วนตำบลโนนสว่างกำหนด)	๓๐๐,๐๐๐					จำนวนถนนที่ได้มาตรฐานเพิ่มขึ้น	มีการสัญจรไปมาสะดวก	กองช่าง

บัญชีโครงการพัฒนา
แผนพัฒนาท้องถิ่น (พ.ศ.๒๕๖๖-๒๕๗๐)
องค์การบริหารส่วนตำบลโนนสว่าง

แบบ ผ ๐๒/๑

ก.ยุทธศาสตร์จังหวัดอุบลราชธานีที่ ๒ การส่งเสริมการค้า การลงทุนและการท่องเที่ยว

ข.ยุทธศาสตร์การพัฒนาของ อปท. ในเขตจังหวัดที่ ๑ ด้านโครงสร้างพื้นฐาน

๑. ยุทธศาสตร์ที่ ๑ ยุทธศาสตร์การพัฒนาด้านโครงสร้างพื้นฐาน

๑.๑ แผนงานอุตสาหกรรมและการโยธา (งานก่อสร้าง)

ที่	โครงการ	วัตถุประสงค์	เป้าหมาย (ผลผลิตของโครงการ)	งบประมาณและที่มา					ตัวชี้วัด (KPI)	ผลที่คาดว่าจะได้รับ	หน่วยงาน ที่รับผิดชอบ
				๒๕๖๖ (บาท)	๒๕๖๗ (บาท)	๒๕๖๘ (บาท)	๒๕๖๙ (บาท)	๒๕๗๐ (บาท)			
๗๖	โครงการก่อสร้างถนน ลูกรัง บ้านหนองนกทา หมู่ที่ ๑๑ ไปบ้านคำแม่ ม่วย หมู่ที่ ๖ (เส้นบ้าน นายณัฐภูมิ-ฮ่องเหมียง)	เพื่อการ สัญจรไป มาที่ สะดวกของ ประชาชน	กว้างเฉลี่ย ๔ เมตร ยาว ๗๓๐ เมตร ดินถมคันทางสูง เฉลี่ย ๐.๕๐ เมตร ลูกรัง หนาเฉลี่ย ๐.๑๕ เมตร พร้อมวางท่อ ๑๐๐ x ๑๐๐ จำนวน ๑๐ ท่อน จำนวน ๑ จุด ปริมาณลูกรังไม่น้อย กว่า ๔๓๘ ลบ.ม. พร้อม เกรดเฉลี่ยปรับแต่งผิว จราจร (รายละเอียดตาม แบบองค์การบริหารส่วน ตำบลโนนสว่างกำหนด)			๗๐,๐๐๐			จำนวน ถนนที่ได้ มาตรฐาน เพิ่มขึ้น	มีการ สัญจรไป มาสะดวก	กองช่าง

บัญชีโครงการพัฒนา
แผนพัฒนาท้องถิ่น (พ.ศ.๒๕๖๖-๒๕๗๐)
องค์การบริหารส่วนตำบลโนนสว่าง

ก.ยุทธศาสตร์จังหวัดอุบลราชธานีที่ ๒ การส่งเสริมการค้า การลงทุนและการท่องเที่ยว

แบบ ผ ๐๒/๑

ข.ยุทธศาสตร์การพัฒนาของ อปท. ในเขตจังหวัดที่ ๑ ด้านโครงสร้างพื้นฐาน

๑. ยุทธศาสตร์ที่ ๑ ยุทธศาสตร์การพัฒนาด้านโครงสร้างพื้นฐาน

๑.๑ แผนงานอุตสาหกรรมและการโยธา (งานก่อสร้าง)

ที่	โครงการ	วัตถุประสงค์	เป้าหมาย (ผลผลิตของโครงการ)	งบประมาณและที่มา					ตัวชี้วัด (KPI)	ผลที่คาดว่าจะได้รับ	หน่วยงาน ที่รับผิดชอบ
				๒๕๖๖ (บาท)	๒๕๖๗ (บาท)	๒๕๖๘ (บาท)	๒๕๖๙ (บาท)	๒๕๗๐ (บาท)			
๗๗	โครงการซ่อมแซมถนนลูกรัง บ้านหนองนกทา หมู่ที่ ๑๑ (จากนา นายคำปุ่น ไปถึง นาพ่อใหญ่ ตา)	เพื่อการสัญจรไปมาที่สะดวกของประชาชน	กว้าง ๔ ม. ยาว ๗๐๐ ม. ดินถมสูงเฉลี่ย ๐.๓๐ - ๐.๖๐ ม. ลูกรังผิวทางหนาเฉลี่ย ๐.๑๕ ม. หรือมีปริมาตรลูกรังไม่น้อยกว่า ๔๒๐ ลบ.ม. พร้อมเกรดเฉลี่ยปรับแต่งผิวจราจร (รายละเอียดตามแบบองค์การบริหารส่วนตำบลโนนสว่างกำหนด)				๒๑๐,๐๐๐		จำนวนถนนที่ได้มาตรฐานเพิ่มขึ้น	มีการสัญจรไปมาสะดวก	กองช่าง

บัญชีโครงการพัฒนา
แผนพัฒนาท้องถิ่น (พ.ศ.๒๕๖๖-๒๕๗๐)
องค์การบริหารส่วนตำบลโนนสว่าง

ก.ยุทธศาสตร์จังหวัดอุบลราชธานีที่ ๒ การส่งเสริมการค้า การลงทุนและการท่องเที่ยว

แบบ ผ ๐๒/๑

ข.ยุทธศาสตร์การพัฒนาของ อปท. ในเขตจังหวัดที่ ๑ ด้านโครงสร้างพื้นฐาน

๑. ยุทธศาสตร์ที่ ๑ ยุทธศาสตร์การพัฒนาด้านโครงสร้างพื้นฐาน

๑.๑ แผนงานอุตสาหกรรมและการโยธา (งานก่อสร้าง)

ที่	โครงการ	วัตถุประสงค์	เป้าหมาย (ผลผลิตของโครงการ)	งบประมาณและที่มา					ตัวชี้วัด (KPI)	ผลที่คาดว่าจะได้รับ	หน่วยงาน ที่รับผิดชอบ
				๒๕๖๖ (บาท)	๒๕๖๗ (บาท)	๒๕๖๘ (บาท)	๒๕๖๙ (บาท)	๒๕๗๐ (บาท)			
๗๘	โครงการก่อสร้างถนนคอนกรีตเสริมเหล็กเชื่อมระหว่างหมู่บ้านหนองนกทา หมู่ ๑๑ - บ้านแก้งลิง หมู่ ๗	เพื่อการสัญจรไปมาที่สะดวกของประชาชน	ขนาดกว้าง ๕ เมตร ยาว ๑๓๖ เมตร หนา ๐.๑๕ เมตร หรือมีพื้นที่ผิวจราจรคอนกรีตไม่น้อยกว่า ๕๓๐ ตร.ม. ไหล่ทางลูกรังเฉลี่ยข้างละ ๐.๑๐ - ๐.๕๐ เมตร (รายละเอียดตามแบบองค์การบริหารส่วนตำบลโนนสว่างกำหนด)					๓๑๐,๐๐๐	จำนวนถนนที่ได้มาตรฐานเพิ่มขึ้น	มีการสัญจรไปมาสะดวก	กองช่าง

บัญชีโครงการพัฒนา
แผนพัฒนาท้องถิ่น (พ.ศ.๒๕๖๖-๒๕๗๐)
องค์การบริหารส่วนตำบลโนนสว่าง

แบบ ผ ๐๒/๑

ก.ยุทธศาสตร์จังหวัดอุบลราชธานีที่ ๒ การส่งเสริมการค้า การลงทุนและการท่องเที่ยว

ข.ยุทธศาสตร์การพัฒนาของ อปท. ในเขตจังหวัดที่ ๑ ด้านโครงสร้างพื้นฐาน

๑. ยุทธศาสตร์ที่ ๑ ยุทธศาสตร์การพัฒนาด้านโครงสร้างพื้นฐาน

๑.๑ แผนงานอุตสาหกรรมและการโยธา (งานก่อสร้าง)

ที่	โครงการ	วัตถุประสงค์	เป้าหมาย (ผลผลิตของโครงการ)	งบประมาณและที่มา					ตัวชี้วัด (KPI)	ผลที่คาดว่าจะได้รับ	หน่วยงาน ที่รับผิดชอบ
				๒๕๖๖ (บาท)	๒๕๖๗ (บาท)	๒๕๖๘ (บาท)	๒๕๖๙ (บาท)	๒๕๗๐ (บาท)			
๗๙	โครงการก่อสร้างถนนเสริมเหล็กภายในหมู่บ้าน บ้านลาดหญ้าคา หมู่ ๑๒ (สายทางจากบ้านพ่อใหญ่ทองคำ ณาธิ์)	เพื่อการสัญจรไปมาที่สะดวกของประชาชน	ขนาดกว้าง ๕ เมตร ยาว ๑๐๖ เมตร หนา ๐.๑๕ เมตร หรือมีพื้นที่ผิวจราจรคอนกรีตไม่น้อยกว่า ๕๓๐ ตร.ม. ไหล่ทางลูกรังเฉลี่ยข้างละ ๐.๐๐ - ๐.๕๐ เมตร หรือตามสภาพพื้นที่ตามแบบ อบต.โนนสว่างกำหนด	๓๑๐,๐๐๐					จำนวนถนนที่ได้มาตรฐานเพิ่มขึ้น	มีการสัญจรไปมาสะดวก	กองช่าง

บัญชีโครงการพัฒนา
แผนพัฒนาท้องถิ่น (พ.ศ.๒๕๖๖-๒๕๗๐)
องค์การบริหารส่วนตำบลโนนสว่าง

แบบ ผ ๐๒/๑

ก.ยุทธศาสตร์จังหวัดอุบลราชธานีที่ ๒ การส่งเสริมการค้า การลงทุนและการท่องเที่ยว

ข.ยุทธศาสตร์การพัฒนาของ อปท. ในเขตจังหวัดที่ ๑ ด้านโครงสร้างพื้นฐาน

๑. ยุทธศาสตร์ที่ ๑ ยุทธศาสตร์การพัฒนาด้านโครงสร้างพื้นฐาน

๑.๑ แผนงานอุตสาหกรรมและการโยธา (งานก่อสร้าง)

ที่	โครงการ	วัตถุประสงค์	เป้าหมาย (ผลผลิตของโครงการ)	งบประมาณและที่มา					ตัวชี้วัด (KPI)	ผลที่คาดว่าจะได้รับ	หน่วยงาน ที่รับผิดชอบ
				๒๕๖๖ (บาท)	๒๕๖๗ (บาท)	๒๕๖๘ (บาท)	๒๕๖๙ (บาท)	๒๕๗๐ (บาท)			
๘๐	โครงการซ่อมแซมผิวทางถนนคอนกรีตปูทับด้วยแอสฟัลท์ติกคอนกรีต บ้านลาดหญ้าคา หมู่ที่ ๑๒ (จากสามแยกบ้านนายสุนัน ไปถึงบ้านนายเต็มยศ)	เพื่อการสัญจรไปมาที่สะดวกของประชาชน	ขนาดกว้าง ๔ เมตร ยาว ๑๓๓ เมตร หนา ๐.๐๔ เมตร หรือมีพื้นที่ผิวจราจรไม่น้อยกว่า ๕๓๒ ตร.ม. หรือตามสภาพพื้นที่ ตามแบบ อบต. โนนสว่างกำหนด	๓๑๐,๐๐๐					จำนวนถนนที่ได้มาตรฐานเพิ่มขึ้น	มีการสัญจรไปมาสะดวก	กองช่าง

บัญชีโครงการพัฒนา
แผนพัฒนาท้องถิ่น (พ.ศ.๒๕๖๖-๒๕๗๐)
องค์การบริหารส่วนตำบลโนนสว่าง

ก.ยุทธศาสตร์จังหวัดอุบลราชธานีที่ ๒ การส่งเสริมการค้า การลงทุนและการท่องเที่ยว

แบบ ผ ๐๒/๑

ข.ยุทธศาสตร์การพัฒนาของ อปท. ในเขตจังหวัดที่ ๑ ด้านโครงสร้างพื้นฐาน

๑. ยุทธศาสตร์ที่ ๑ ยุทธศาสตร์การพัฒนาด้านโครงสร้างพื้นฐาน

๑.๑ แผนงานอุตสาหกรรมและการโยธา (งานก่อสร้าง)

ที่	โครงการ	วัตถุประสงค์	เป้าหมาย (ผลผลิตของโครงการ)	งบประมาณและที่มา					ตัวชี้วัด (KPI)	ผลที่คาดว่าจะ จะได้รับ	หน่วยงาน ที่รับผิดชอบ
				๒๕๖๖ (บาท)	๒๕๖๗ (บาท)	๒๕๖๘ (บาท)	๒๕๖๙ (บาท)	๒๕๗๐ (บาท)			
๘๑	โครงการก่อสร้างถนน เสริมเหล็กภายใน หมู่บ้าน บ้านลาดหญ้า คา หมู่ ๑๒ (จากบ้าน นายวัฒน์ชัย จันนาม)	เพื่อการ สัญจรไป มาที่ สะดวกของ ประชาชน	ขนาดกว้าง ๔ เมตร ยาว ๑๓๓ เมตร หนา ๐.๑๕ เมตร ไหล่ทาง ลูกรังเฉลี่ยข้างละ ๐.๑๐ - ๐.๕๐ เมตร ไหล่ทางลูกรังเฉลี่ยข้างละ ๐.๑๐ - ๐.๕๐ เมตร หรือมีพื้นที่ ผิวจราจรคอนกรีตไม่น้อยกว่า ๕๓๒ ตร.ม. ช่วงที่ ๒ ขนาดกว้าง ๔ เมตร ยาว ๖๘ เมตร หนา ๐.๑๕ เมตร ไหล่ทางลูกรังเฉลี่ย ข้างละ ๐.๑๐ - ๐.๕๐ เมตร ไหล่ทางลูกรังเฉลี่ยข้างละ ๐.๑๐ - ๐.๕๐ เมตร หรือมีพื้นที่ผิว จราจรคอนกรีตไม่น้อยกว่า ๒๗๒ ตร.ม. (รายละเอียดตามแบบ องค์การบริหารส่วนตำบลโนน สว่างกำหนด)		๔๗๐,๐๐๐				จำนวน ถนนที่ได้ มาตรฐาน เพิ่มขึ้น	มีการ สัญจรไป มาสะดวก	กองช่าง

บัญชีโครงการพัฒนา
แผนพัฒนาท้องถิ่น (พ.ศ.๒๕๖๖-๒๕๗๐)
องค์การบริหารส่วนตำบลโนนสว่าง

ก.ยุทธศาสตร์จังหวัดอุบลราชธานีที่ ๒ การส่งเสริมการค้า การลงทุนและการท่องเที่ยว

แบบ ผ ๐๒/๑

ข.ยุทธศาสตร์การพัฒนาของ อปท. ในเขตจังหวัดที่ ๑ ด้านโครงสร้างพื้นฐาน

๑. ยุทธศาสตร์ที่ ๑ ยุทธศาสตร์การพัฒนาด้านโครงสร้างพื้นฐาน

๑.๑ แผนงานอุตสาหกรรมและการโยธา (งานก่อสร้าง)

ที่	โครงการ	วัตถุประสงค์	เป้าหมาย (ผลผลิตของโครงการ)	งบประมาณและที่มา					ตัวชี้วัด (KPI)	ผลที่คาดว่าจะได้รับ	หน่วยงาน ที่รับผิดชอบ	
				๒๕๖๖ (บาท)	๒๕๖๗ (บาท)	๒๕๖๘ (บาท)	๒๕๖๙ (บาท)	๒๕๗๐ (บาท)				
๘๒	โครงการก่อสร้างถนน ลูกรัง บ้านลาดหญ้าคา หมู่ที่ ๑๒ สู่พื้นที่ การเกษตร (จากบ้านพ่อ ใหญ่ताल สุวรรณโค - ไปถึงสวน ผ.อ.คำศรี)	เพื่อการ สัญจรไป มาที่ สะดวกของ ประชาชน	กว้างเฉลี่ย ๔ เมตร ยาว ๗๖๐ เมตร ดินถมคัน ทางสูงเฉลี่ย ๐.๕๐ เมตร ปริมาตรลูกรังหนาเฉลี่ย ๐.๑๕ เมตร พร้อมเกรด เกลี่ยปรับแต่งผิวจราจร ปริมาณลูกรังไม่น้อย กว่า ๗๙๘ ลบ.ม. (รายละเอียดตามแบบ องค์การบริหารส่วน ตำบลโนนสว่างกำหนด)		๒๓๐,๐๐๐					จำนวน ถนนที่ได้ มาตรฐาน เพิ่มขึ้น	มีการ สัญจรไป มาสะดวก	กองช่าง

บัญชีโครงการพัฒนา
แผนพัฒนาท้องถิ่น (พ.ศ.๒๕๖๖-๒๕๗๐)
องค์การบริหารส่วนตำบลโนนสว่าง

ก.ยุทธศาสตร์จังหวัดอุบลราชธานีที่ ๒ การส่งเสริมการค้า การลงทุนและการท่องเที่ยว

แบบ ผ ๐๒/๑

ข.ยุทธศาสตร์การพัฒนาของ อปท. ในเขตจังหวัดที่ ๑ ด้านโครงสร้างพื้นฐาน

๑. ยุทธศาสตร์ที่ ๑ ยุทธศาสตร์การพัฒนาด้านโครงสร้างพื้นฐาน

๑.๑ แผนงานอุตสาหกรรมและการโยธา (งานก่อสร้าง)

ที่	โครงการ	วัตถุประสงค์	เป้าหมาย (ผลผลิตของโครงการ)	งบประมาณและที่มา					ตัวชี้วัด (KPI)	ผลที่คาดว่าจะ ได้รับ	หน่วยงาน ที่รับผิดชอบ
				๒๕๖๖ (บาท)	๒๕๖๗ (บาท)	๒๕๖๘ (บาท)	๒๕๖๙ (บาท)	๒๕๗๐ (บาท)			
๘๓	โครงการก่อสร้างถนน ลูกรัง บ้านลาดหญ้าคา หมู่ที่ ๑๒ สู่พื้นที่ การเกษตร (จากสามแยก หน้าวัดบ้านลาดหญ้าคา- ไปถึงสามแยกวัดบ้านคำ แม่ม่วย)	เพื่อการ สัญจรไป มาที่ สะดวกของ ประชาชน	กว้างเฉลี่ย ๔ เมตร ยาว ๑,๒๐๐ เมตร ดินถม คันทางสูงเฉลี่ย ๐.๕๐ เมตร ปริมาตรลูกรังหนา เฉลี่ย ๐.๑๕ เมตร พร้อม เกรดเฉลี่ยปรับแต่งผิว จราจร (รายละเอียด ตามแบบองค์การ บริหารส่วนตำบลโนน สว่างกำหนด)			๓๕๐,๐๐๐			จำนวน ถนนที่ได้ มาตรฐาน เพิ่มขึ้น	มีการ สัญจรไป มาสะดวก	กองช่าง

บัญชีโครงการพัฒนา
แผนพัฒนาท้องถิ่น (พ.ศ.๒๕๖๖-๒๕๗๐)
องค์การบริหารส่วนตำบลโนนสว่าง

ก.ยุทธศาสตร์จังหวัดอุบลราชธานีที่ ๒ การส่งเสริมการค้า การลงทุนและการท่องเที่ยว

แบบ ผ ๐๒/๑

ข.ยุทธศาสตร์การพัฒนาของ อปท. ในเขตจังหวัดที่ ๑ ด้านโครงสร้างพื้นฐาน

๑. ยุทธศาสตร์ที่ ๑ ยุทธศาสตร์การพัฒนาด้านโครงสร้างพื้นฐาน

๑.๑ แผนงานอุตสาหกรรมและการโยธา (งานก่อสร้าง)

ที่	โครงการ	วัตถุประสงค์	เป้าหมาย (ผลผลิตของโครงการ)	งบประมาณและที่มา					ตัวชี้วัด (KPI)	ผลที่คาดว่าจะได้รับ	หน่วยงาน ที่รับผิดชอบ
				๒๕๖๖ (บาท)	๒๕๖๗ (บาท)	๒๕๖๘ (บาท)	๒๕๖๙ (บาท)	๒๕๗๐ (บาท)			
๘๔	โครงการก่อสร้างถนน ลูกรัง บ้านลาดหญ้าคา หมู่ที่ ๑๒ สู้พื้นที่ การเกษตร (จากไร่ครู อำคา - วัดบ้านคำแม่ม่วย)	เพื่อการ สัญจรไป มาที่ สะดวกของ ประชาชน	กว้างเฉลี่ย ๔ เมตร ยาว ๑,๒๘๐ เมตร ดินถม คันทางสูงเฉลี่ย ๐.๕๐ เมตร ปริมาตรลูกรังหนา เฉลี่ย ๐.๑๕ เมตร พร้อม เกรดเฉลี่ยปรับแต่งผิว จราจร (รายละเอียด ตามแบบองค์การ บริหารส่วนตำบลโนน สว่างกำหนด)			๓๕๐,๐๐๐			จำนวน ถนนที่ได้ มาตรฐาน เพิ่มขึ้น	มีการ สัญจรไป มาสะดวก	กองช่าง

บัญชีโครงการพัฒนา
แผนพัฒนาท้องถิ่น (พ.ศ.๒๕๖๖-๒๕๗๐)
องค์การบริหารส่วนตำบลโนนสว่าง

ก.ยุทธศาสตร์จังหวัดอุบลราชธานีที่ ๒ การส่งเสริมการค้า การลงทุนและการท่องเที่ยว

แบบ ผ ๐๒/๑

ข.ยุทธศาสตร์การพัฒนาของ อปท. ในเขตจังหวัดที่ ๑ ด้านโครงสร้างพื้นฐาน

๑. ยุทธศาสตร์ที่ ๑ ยุทธศาสตร์การพัฒนาด้านโครงสร้างพื้นฐาน

๑.๑ แผนงานอุตสาหกรรมและการโยธา (งานก่อสร้าง)

ที่	โครงการ	วัตถุประสงค์	เป้าหมาย (ผลผลิตของโครงการ)	งบประมาณและที่มา					ตัวชี้วัด (KPI)	ผลที่คาดว่าจะได้รับ	หน่วยงาน ที่รับผิดชอบ
				๒๕๖๖ (บาท)	๒๕๖๗ (บาท)	๒๕๖๘ (บาท)	๒๕๖๙ (บาท)	๒๕๗๐ (บาท)			
๘๕	โครงการซ่อมแซมเสริมผิวทางลูกรังสู่พื้นที่การเกษตร บ้านลาดหญ้าคา หมู่ ๑๒ (แยกนาแม่ใหญ่ศรี ไปสามแยกภูเพิ่มทางไปหินกอง ไปถึงทางเข้าหมู่บ้านลาดหญ้าคา)	เพื่อการสัญจรไปมาที่สะดวกของประชาชน	กว้าง ๔ เมตร ยาว ๑,๔๐๐ เมตร ลูกรังหนาเฉลี่ย ๐.๑๕ เมตร ปริมาณลูกรังไม่น้อยกว่า ๘๔๐ ลบ.ม. พร้อมเกรดเกลี่ยปรับแต่งผิวจราจร (รายละเอียดตามแบบองค์การบริหารส่วนตำบลโนนสว่างกำหนด)				๑๓๐,๐๐๐		จำนวนถนนที่ได้มาตรฐานเพิ่มขึ้น	มีการสัญจรไปมาสะดวก	กองช่าง

บัญชีโครงการพัฒนา
แผนพัฒนาท้องถิ่น (พ.ศ.๒๕๖๖-๒๕๗๐)
องค์การบริหารส่วนตำบลโนนสว่าง

แบบ ผ ๐๒/๑

ก.ยุทธศาสตร์จังหวัดอุบลราชธานีที่ ๒ การส่งเสริมการค้า การลงทุนและการท่องเที่ยว

ข.ยุทธศาสตร์การพัฒนาของ อปท. ในเขตจังหวัดที่ ๑ ด้านโครงสร้างพื้นฐาน

๑. ยุทธศาสตร์ที่ ๑ ยุทธศาสตร์การพัฒนาด้านโครงสร้างพื้นฐาน

๑.๑ แผนงานอุตสาหกรรมและการโยธา (งานก่อสร้าง)

ที่	โครงการ	วัตถุประสงค์	เป้าหมาย (ผลผลิตของโครงการ)	งบประมาณและที่มา					ตัวชี้วัด (KPI)	ผลที่คาดว่าจะได้รับ	หน่วยงาน ที่รับผิดชอบ
				๒๕๖๖ (บาท)	๒๕๖๗ (บาท)	๒๕๖๘ (บาท)	๒๕๖๙ (บาท)	๒๕๗๐ (บาท)			
๘๖	โครงการก่อสร้างถนนคอนกรีตเสริมเหล็กภายในหมู่บ้าน บ้านลาดหญ้าคา หมู่ที่ ๑๒	เพื่อการสัญจรไปมาที่สะดวกของประชาชน	ก่อสร้างถนน คสล. กว้าง ๔ ม. ยาว ๑๓๓ ม. หนา ๐.๑๕ ม. ไหล่ทางลูกรังข้างละ ๐.๐๐-๐.๔๐ ม.	๓๐๐,๐๐๐					จำนวนถนนที่ได้มาตรฐานเพิ่มขึ้น	มีการสัญจรไปมาสะดวก	กองช่าง

บัญชีโครงการพัฒนา
แผนพัฒนาท้องถิ่น (พ.ศ.๒๕๖๖-๒๕๗๐)
องค์การบริหารส่วนตำบลโนนสว่าง

แบบ ผ ๐๒/๑

ก.ยุทธศาสตร์จังหวัดอุบลราชธานีที่ ๒ การส่งเสริมการค้า การลงทุนและการท่องเที่ยว

ข.ยุทธศาสตร์การพัฒนาของ อปท. ในเขตจังหวัดที่ ๑ ด้านโครงสร้างพื้นฐาน

๑. ยุทธศาสตร์ที่ ๑ ยุทธศาสตร์การพัฒนาด้านโครงสร้างพื้นฐาน

๑.๑ แผนงานอุตสาหกรรมและการโยธา (งานก่อสร้าง)

ที่	โครงการ	วัตถุประสงค์	เป้าหมาย (ผลผลิตของโครงการ)	งบประมาณและที่มา					ตัวชี้วัด (KPI)	ผลที่คาดว่าจะได้รับ	หน่วยงาน ที่รับผิดชอบ
				๒๕๖๖ (บาท)	๒๕๖๗ (บาท)	๒๕๖๘ (บาท)	๒๕๖๙ (บาท)	๒๕๗๐ (บาท)			
๘๗	โครงการก่อสร้างถนนคอนกรีตเสริมเหล็กเชื่อมระหว่างหมู่บ้านหนองแวง หมู่ ๑๓ - บ้านดงบัง หมู่ ๑๐	เพื่อการสัญจรไปมาที่สะดวกของประชาชน	ขนาดกว้าง ๕ เมตร ยาว ๑๐๖ เมตร หนา ๐.๑๕ เมตร หรือมีพื้นที่ผิวจราจรคอนกรีตไม่น้อยกว่า ๕๓๐ ตร.ม. ไหล่ทางลูกรังเฉลี่ยข้างละ ๐.๑๐ - ๐.๕๐ เมตร หรือตามสภาพพื้นที่ตามแบบ อบต.โนนสว่างกำหนด	๓๑๐,๐๐๐					จำนวนถนนที่ได้มาตรฐานเพิ่มขึ้น	มีการสัญจรไปมาสะดวก	กองช่าง

บัญชีโครงการพัฒนา
แผนพัฒนาท้องถิ่น (พ.ศ.๒๕๖๖-๒๕๗๐)
องค์การบริหารส่วนตำบลโนนสว่าง

ก.ยุทธศาสตร์จังหวัดอุบลราชธานีที่ ๒ การส่งเสริมการค้า การลงทุนและการท่องเที่ยว

แบบ ผ ๐๒/๑

ข.ยุทธศาสตร์การพัฒนาของ อปท. ในเขตจังหวัดที่ ๑ ด้านโครงสร้างพื้นฐาน

๑. ยุทธศาสตร์ที่ ๑ ยุทธศาสตร์การพัฒนาด้านโครงสร้างพื้นฐาน

๑.๑ แผนงานอุตสาหกรรมและการโยธา (งานก่อสร้าง)

ที่	โครงการ	วัตถุประสงค์	เป้าหมาย (ผลผลิตของโครงการ)	งบประมาณและที่มา					ตัวชี้วัด (KPI)	ผลที่คาดว่าจะได้รับ	หน่วยงาน ที่รับผิดชอบ
				๒๕๖๖ (บาท)	๒๕๖๗ (บาท)	๒๕๖๘ (บาท)	๒๕๖๙ (บาท)	๒๕๗๐ (บาท)			
๘๘	โครงการก่อสร้างถนนคอนกรีตเสริมเหล็กเชื่อมระหว่างหมู่บ้านหนองแวง หมู่ ๑๓ - บ้านกุดกลอย หมู่ ๕	เพื่อการสัญจรไปมาที่สะดวกของประชาชน	ขนาดกว้าง ๕ เมตร ยาว ๑๐๖ เมตร หนา ๐.๑๕ เมตร หรือมีพื้นที่ผิวจราจรคอนกรีตไม่น้อยกว่า ๕๓๐ ตร.ม. ไหล่ทางลูกรังเฉลี่ยข้างละ ๐.๐๐ - ๐.๕๐ เมตร หรือตามสภาพพื้นที่ตามแบบ อบต.โนนสว่างกำหนด	๓๑๐,๐๐๐					จำนวนถนนที่ได้มาตรฐานเพิ่มขึ้น	มีการสัญจรไปมาสะดวก	กองช่าง

บัญชีโครงการพัฒนา
แผนพัฒนาท้องถิ่น (พ.ศ.๒๕๖๖-๒๕๗๐)
องค์การบริหารส่วนตำบลโนนสว่าง

ก.ยุทธศาสตร์จังหวัดอุบลราชธานีที่ ๒ การส่งเสริมการค้า การลงทุนและการท่องเที่ยว

แบบ ผ ๐๒/๑

ข.ยุทธศาสตร์การพัฒนาของ อปท. ในเขตจังหวัดที่ ๑ ด้านโครงสร้างพื้นฐาน

๑. ยุทธศาสตร์ที่ ๑ ยุทธศาสตร์การพัฒนาด้านโครงสร้างพื้นฐาน

๑.๑ แผนงานอุตสาหกรรมและการโยธา (งานก่อสร้าง)

ที่	โครงการ	วัตถุประสงค์	เป้าหมาย (ผลผลิตของโครงการ)	งบประมาณและที่มา					ตัวชี้วัด (KPI)	ผลที่คาดว่าจะได้รับ	หน่วยงาน ที่รับผิดชอบ
				๒๕๖๖ (บาท)	๒๕๖๗ (บาท)	๒๕๖๘ (บาท)	๒๕๖๙ (บาท)	๒๕๗๐ (บาท)			
๘๙	โครงการขยายเขต ประปาหมู่บ้าน บ้าน หนองแวง หมู่ ๑๓	เพื่อให้ ประชาชน ได้ใช้น้ำประปา อย่างทั่วถึง	ขยายเขตประปาหมู่บ้าน ขนาดท่อ เส้นผ่าศูนย์กลาง ๒ นิ้ว ระยะทางขยายเขต ๑,๒๐๐ เมตร (รายละเอียดตามแบบ องค์การบริหารส่วน ตำบลโนนสว่างกำหนด)		๘๐,๐๐๐				จำนวน ประปา หมู่บ้านที่ ได้ มาตรฐาน เพิ่มขึ้น	ประชาชน ได้ใช้น้ำประปา อย่างทั่วถึง	กองช่าง

บัญชีโครงการพัฒนา
แผนพัฒนาท้องถิ่น (พ.ศ.๒๕๖๖-๒๕๗๐)
องค์การบริหารส่วนตำบลโนนสว่าง

ก.ยุทธศาสตร์จังหวัดอุบลราชธานีที่ ๒ การส่งเสริมการค้า การลงทุนและการท่องเที่ยว

แบบ ผ ๐๒/๑

ข.ยุทธศาสตร์การพัฒนาของ อปท. ในเขตจังหวัดที่ ๑ ด้านโครงสร้างพื้นฐาน

๑. ยุทธศาสตร์ที่ ๑ ยุทธศาสตร์การพัฒนาด้านโครงสร้างพื้นฐาน

๑.๑ แผนงานอุตสาหกรรมและการโยธา (งานก่อสร้าง)

ที่	โครงการ	วัตถุประสงค์	เป้าหมาย (ผลผลิตของโครงการ)	งบประมาณและที่มา					ตัวชี้วัด (KPI)	ผลที่คาดว่าจะ จะได้รับ	หน่วยงาน ที่รับผิดชอบ
				๒๕๖๖ (บาท)	๒๕๖๗ (บาท)	๒๕๖๘ (บาท)	๒๕๖๙ (บาท)	๒๕๗๐ (บาท)			
๙๐	โครงการก่อสร้างถนนคอนกรีตเสริมเหล็กเชื่อมระหว่างหมู่บ้านหนองแวง หมู่ ๑๓ - บ้านหนองหว้า หมู่ ๔	เพื่อการสัญจรไปมาที่สะดวกของประชาชน	ขนาดกว้าง ๔ เมตร ยาว ๑๓๓ เมตร หนา ๐.๑๕ เมตร หรือมีพื้นที่ผิวจราจรคอนกรีตไม่น้อยกว่า ๕๓๒ ตร.ม. ใหญ่ทางลูกรังเฉลี่ยข้างละ ๐.๐๐-๐.๕๐ เมตร หรือตามสภาพพื้นที่ (รายละเอียดตามแบบอบต.โนนสว่างกำหนด)			๓๑๐,๐๐๐			จำนวนถนนที่ได้มาตรฐานเพิ่มขึ้น	มีการสัญจรไปมาสะดวก	กองช่าง

บัญชีโครงการพัฒนา
แผนพัฒนาท้องถิ่น (พ.ศ.๒๕๖๖-๒๕๗๐)
องค์การบริหารส่วนตำบลโนนสว่าง

ก.ยุทธศาสตร์จังหวัดอุบลราชธานีที่ ๒ การส่งเสริมการค้า การลงทุนและการท่องเที่ยว

แบบ ผ ๐๒/๑

ข.ยุทธศาสตร์การพัฒนาของ อปท. ในเขตจังหวัดที่ ๑ ด้านโครงสร้างพื้นฐาน

๑. ยุทธศาสตร์ที่ ๑ ยุทธศาสตร์การพัฒนาด้านโครงสร้างพื้นฐาน

๑.๑ แผนงานอุตสาหกรรมและการโยธา (งานก่อสร้าง)

ที่	โครงการ	วัตถุประสงค์	เป้าหมาย (ผลผลิตของโครงการ)	งบประมาณและที่มา					ตัวชี้วัด (KPI)	ผลที่คาดว่าจะได้รับ	หน่วยงาน ที่รับผิดชอบ
				๒๕๖๖ (บาท)	๒๕๖๗ (บาท)	๒๕๖๘ (บาท)	๒๕๖๙ (บาท)	๒๕๗๐ (บาท)			
๙๑	โครงการก่อสร้างถนนเสริมเหล็กภายในหมู่บ้าน บ้านหนองแวง หมู่ ๑๓ (จากบ้านแม่ใหญ่สำราญ - บ้านนางยวนใจ กาศา)	เพื่อการสัญจรไปมาที่สะดวกของประชาชน	ขนาดกว้าง ๔ เมตร ยาว ๑๓๓ เมตร หนา ๐.๑๕ เมตร หรือมีพื้นที่ผิวจราจรคอนกรีตไม่น้อยกว่า ๕๓๒ ตร.ม. ใหญ่ทางลูกรังเฉลี่ยข้างละ ๐.๑๐ - ๐.๕๐ เมตร หรือตามสภาพพื้นที่ (รายละเอียดตามแบบอบต.โนนสว่างกำหนด)			๓๑๐,๐๐๐			จำนวนถนนที่ได้มาตรฐานเพิ่มขึ้น	มีการสัญจรไปมาสะดวก	กองช่าง

บัญชีโครงการพัฒนา
แผนพัฒนาท้องถิ่น (พ.ศ.๒๕๖๖-๒๕๗๐)
องค์การบริหารส่วนตำบลโนนสว่าง

ก.ยุทธศาสตร์จังหวัดอุบลราชธานีที่ ๒ การส่งเสริมการค้า การลงทุนและการท่องเที่ยว

แบบ ผ ๐๒/๑

ข.ยุทธศาสตร์การพัฒนาของ อปท. ในเขตจังหวัดที่ ๑ ด้านโครงสร้างพื้นฐาน

๑. ยุทธศาสตร์ที่ ๑ ยุทธศาสตร์การพัฒนาด้านโครงสร้างพื้นฐาน

๑.๑ แผนงานอุตสาหกรรมและการโยธา (งานก่อสร้าง)

ที่	โครงการ	วัตถุประสงค์	เป้าหมาย (ผลผลิตของโครงการ)	งบประมาณและที่มา					ตัวชี้วัด (KPI)	ผลที่คาดว่าจะได้รับ	หน่วยงาน ที่รับผิดชอบ
				๒๕๖๖ (บาท)	๒๕๖๗ (บาท)	๒๕๖๘ (บาท)	๒๕๖๙ (บาท)	๒๕๗๐ (บาท)			
๙๒	โครงการก่อสร้างถนน ลูกรังรอบป่าช้า บ้าน หนองแวง หมู่ ๑๓	เพื่อการ สัญจรไป มาที่ สะดวกของ ประชาชน	กว้างเฉลี่ย ๔ เมตร ยาว ๑,๐๐๐ เมตร ดินถม คันทางสูงเฉลี่ย ๐.๕๐ เมตร ปริมาตรลูกรังหนา เฉลี่ย ๐.๑๕ เมตร ปริมาณลูกรังไม่น้อยกว่า ๖๐๐ ลบ.ม.พร้อมเกรด เกลี่ยปรับแต่งผิวจราจร (รายละเอียดตามตาม แบบ อบต.โนนสว่าง กำหนด)				๒๙๖,๐๐๐		จำนวน ถนนที่ได้ มาตรฐาน เพิ่มขึ้น	มีการ สัญจรไป มาสะดวก	กองช่าง

บัญชีโครงการพัฒนา
แผนพัฒนาท้องถิ่น (พ.ศ.๒๕๖๖-๒๕๗๐)
องค์การบริหารส่วนตำบลโนนสว่าง

ก.ยุทธศาสตร์จังหวัดอุบลราชธานีที่ ๒ การส่งเสริมการค้า การลงทุนและการท่องเที่ยว

แบบ ผ ๐๒/๑

ข.ยุทธศาสตร์การพัฒนาของ อปท. ในเขตจังหวัดที่ ๑ ด้านโครงสร้างพื้นฐาน

๑. ยุทธศาสตร์ที่ ๑ ยุทธศาสตร์การพัฒนาด้านโครงสร้างพื้นฐาน

๑.๑ แผนงานอุตสาหกรรมและการโยธา (งานก่อสร้าง)

ที่	โครงการ	วัตถุประสงค์	เป้าหมาย (ผลผลิตของโครงการ)	งบประมาณและที่มา					ตัวชี้วัด (KPI)	ผลที่คาดว่าจะได้รับ	หน่วยงาน ที่รับผิดชอบ
				๒๕๖๖ (บาท)	๒๕๖๗ (บาท)	๒๕๖๘ (บาท)	๒๕๖๙ (บาท)	๒๕๗๐ (บาท)			
๙๓	โครงการซ่อมแซมเสริม ผิวทางลูกรังเชื่อม ระหว่างหมู่บ้าน บ้าน หนองแวง หมู่ ๑๓ - หนองหันน้ำ	เพื่อการ สัญจรไป มาที่ สะดวกของ ประชาชน	กว้างเฉลี่ย ๔ เมตร ยาว ๒,๒๐๐ เมตร ลูกรัง หนาเฉลี่ย ๐.๑๕ เมตร ปริมาณลูกรังไม่น้อยกว่า ๑,๓๒๐ ลบ.ม. พร้อม เกรดเกลี่ยปรับแต่งผิว จราจร (รายละเอียด ตามแบบ อบต.โนน สว่างกำหนด)				๒๑๐,๐๐๐		จำนวน ถนนที่ได้ มาตรฐาน เพิ่มขึ้น	มีการ สัญจรไป มาสะดวก	กองช่าง

บัญชีโครงการพัฒนา
แผนพัฒนาท้องถิ่น (พ.ศ.๒๕๖๖-๒๕๗๐)
องค์การบริหารส่วนตำบลโนนสว่าง

ก.ยุทธศาสตร์จังหวัดอุบลราชธานีที่ ๒ การส่งเสริมการค้า การลงทุนและการท่องเที่ยว

แบบ ผ ๐๒/๑

ข.ยุทธศาสตร์การพัฒนาของ อปท. ในเขตจังหวัดที่ ๑ ด้านโครงสร้างพื้นฐาน

๑. ยุทธศาสตร์ที่ ๑ ยุทธศาสตร์การพัฒนาด้านโครงสร้างพื้นฐาน

๑.๑ แผนงานอุตสาหกรรมและการโยธา (งานก่อสร้าง)

ที่	โครงการ	วัตถุประสงค์	เป้าหมาย (ผลผลิตของโครงการ)	งบประมาณและที่มา					ตัวชี้วัด (KPI)	ผลที่คาดว่าจะได้รับ	หน่วยงาน ที่รับผิดชอบ
				๒๕๖๖ (บาท)	๒๕๖๗ (บาท)	๒๕๖๘ (บาท)	๒๕๖๙ (บาท)	๒๕๗๐ (บาท)			
๙๔	โครงการก่อสร้างถนนคอนกรีตเสริมเหล็กเชื่อมระหว่างหมู่บ้านหนองแวง หมู่ ๑๓ - บ้านโนนสังข์ หมู่ ๑๙	เพื่อการสัญจรไปมาที่สะดวกของประชาชน	ขนาดกว้าง ๕ เมตร ยาว ๑๐๖ เมตร หนา ๐.๑๕ เมตร หรือมีพื้นที่ผิวจราจรคอนกรีตไม่น้อยกว่า ๕๓๐ ตร.ม. ไหล่ทางลูกรังเฉลี่ยข้างละ ๐.๑๐ - ๐.๕๐ เมตร หรือตามสภาพพื้นที่ตามแบบ อบต.โนนสว่างกำหนด					๓๑๐,๐๐๐	จำนวนถนนที่ได้มาตรฐานเพิ่มขึ้น	มีการสัญจรไปมาสะดวก	กองช่าง

บัญชีโครงการพัฒนา
แผนพัฒนาท้องถิ่น (พ.ศ.๒๕๖๖-๒๕๗๐)

องค์การบริหารส่วนตำบลโนนสว่าง

ก.ยุทธศาสตร์จังหวัดอุบลราชธานีที่ ๒ การส่งเสริมการค้า การลงทุนและการท่องเที่ยว

แบบ ผ ๐๒/๑

ข.ยุทธศาสตร์การพัฒนาของ อปท. ในเขตจังหวัดที่ ๑ ด้านโครงสร้างพื้นฐาน

๑. ยุทธศาสตร์ที่ ๑ ยุทธศาสตร์การพัฒนาด้านโครงสร้างพื้นฐาน

๑.๑ แผนงานอุตสาหกรรมและการโยธา (งานก่อสร้าง)

ที่	โครงการ	วัตถุประสงค์	เป้าหมาย (ผลผลิตของโครงการ)	งบประมาณและที่มา					ตัวชี้วัด (KPI)	ผลที่คาดว่าจะได้รับ	หน่วยงาน ที่รับผิดชอบ
				๒๕๖๖ (บาท)	๒๕๖๗ (บาท)	๒๕๖๘ (บาท)	๒๕๖๙ (บาท)	๒๕๗๐ (บาท)			
๙๕	โครงการก่อสร้างถนนคอนกรีตเสริมเหล็กภายในหมู่บ้าน บ้านโคกสว่าง หมู่ ๑๔ (เส้นทิศใต้บ้านทางไปบ้านโคกกลาง)	เพื่อการสัญจรไปมาที่สะดวกของประชาชน	ขนาดกว้าง ๕ เมตร ยาว ๖๗ เมตร หนา ๐.๑๕ เมตร หรือมีพื้นที่ผิวจราจรคอนกรีตไม่น้อยกว่า ๓๓๕ ตร.ม. ใหญ่ทางลูกรังเฉลี่ยข้างละ ๐.๐๐ - ๐.๕๐ เมตร หรือตามสภาพพื้นที่ตามแบบ อบต.โนนสว่างกำหนด	๒๐๐,๐๐๐					จำนวนถนนที่ได้มาตรฐานเพิ่มขึ้น	มีการสัญจรไปมาสะดวก	กองช่าง

บัญชีโครงการพัฒนา
แผนพัฒนาท้องถิ่น (พ.ศ.๒๕๖๖-๒๕๗๐)
องค์การบริหารส่วนตำบลโนนสว่าง

ก.ยุทธศาสตร์จังหวัดอุบลราชธานีที่ ๒ การส่งเสริมการค้า การลงทุนและการท่องเที่ยว

แบบ ผ ๐๒/๑

ข.ยุทธศาสตร์การพัฒนาของ อปท. ในเขตจังหวัดที่ ๑ ด้านโครงสร้างพื้นฐาน

๑. ยุทธศาสตร์ที่ ๑ ยุทธศาสตร์การพัฒนาด้านโครงสร้างพื้นฐาน

๑.๑ แผนงานอุตสาหกรรมและการโยธา (งานก่อสร้าง)

ที่	โครงการ	วัตถุประสงค์	เป้าหมาย (ผลผลิตของโครงการ)	งบประมาณและที่มา					ตัวชี้วัด (KPI)	ผลที่คาดว่าจะได้รับ	หน่วยงาน ที่รับผิดชอบ
				๒๕๖๖ (บาท)	๒๕๖๗ (บาท)	๒๕๖๘ (บาท)	๒๕๖๙ (บาท)	๒๕๗๐ (บาท)			
๙๖	โครงการก่อสร้างถนนคอนกรีตเสริมเหล็กภายในหมู่บ้าน บ้านโคกสว่าง หมู่ ๑๔ (เส้นทางไปวัดบ้านโคกกลาง) (สายทางจากบ้านนายสงกราน บุตรโท - บ้านนายสมคิด)	เพื่อการสัญจรไปมาที่สะดวกของประชาชน	ขนาดกว้าง ๔ เมตร ยาว ๑๓๓ เมตร หนา ๐.๑๕ เมตร หรือมีพื้นที่ผิวจราจรคอนกรีตไม่น้อยกว่า ๕๓๒ ตร.ม. ไหล่ทางลูกรังเฉลี่ยข้างละ ๐.๐๐ - ๐.๒๐ เมตร หรือตามสภาพพื้นที่ตามแบบ อบต.โนนสว่างกำหนด		๓๑๐,๐๐๐				จำนวนถนนที่ได้มาตรฐานเพิ่มขึ้น	มีการสัญจรไปมาสะดวก	กองช่าง

บัญชีโครงการพัฒนา
แผนพัฒนาท้องถิ่น (พ.ศ.๒๕๖๖-๒๕๗๐)
องค์การบริหารส่วนตำบลโนนสว่าง

แบบ ผ ๐๒/๑

ก.ยุทธศาสตร์จังหวัดอุบลราชธานีที่ ๒ การส่งเสริมการค้า การลงทุนและการท่องเที่ยว

ข.ยุทธศาสตร์การพัฒนาของ อปท. ในเขตจังหวัดที่ ๑ ด้านโครงสร้างพื้นฐาน

๑. ยุทธศาสตร์ที่ ๑ ยุทธศาสตร์การพัฒนาด้านโครงสร้างพื้นฐาน

๑.๑ แผนงานอุตสาหกรรมและการโยธา (งานก่อสร้าง)

ที่	โครงการ	วัตถุประสงค์	เป้าหมาย (ผลผลิตของโครงการ)	งบประมาณและที่มา					ตัวชี้วัด (KPI)	ผลที่คาดว่าจะได้รับ	หน่วยงาน ที่รับผิดชอบ
				๒๕๖๖ (บาท)	๒๕๖๗ (บาท)	๒๕๖๘ (บาท)	๒๕๖๙ (บาท)	๒๕๗๐ (บาท)			
๔๗	โครงการซ่อมแซมผิวทางถนนคอนกรีตปูทับด้วยแอสฟัลท์ติกคอนกรีต บ้านโคกสว่าง หมู่ที่ ๑๔ (จากศาลากลางบ้าน-หน้าบ้านนายสมคิด พันธุ์ผูก)	เพื่อการสัญจรไปมาที่สะดวกของประชาชน	ขนาดกว้าง ๔ เมตร ยาว ๒๐๐ เมตร หนา ๐.๐๔ เมตร หรือมีพื้นที่ผิวจราจรไม่น้อยกว่า ๘๐๐ ตร.ม.หรือตามสภาพพื้นที่ ตามแบบ อบต.โนนสว่างกำหนด			๓๐๐,๐๐๐			จำนวนถนนที่ได้มาตรฐานเพิ่มขึ้น	มีการสัญจรไปมาสะดวก	กองช่าง

บัญชีโครงการพัฒนา
แผนพัฒนาท้องถิ่น (พ.ศ.๒๕๖๖-๒๕๗๐)
องค์การบริหารส่วนตำบลโนนสว่าง

ก.ยุทธศาสตร์จังหวัดอุบลราชธานีที่ ๒ การส่งเสริมการค้า การลงทุนและการท่องเที่ยว

แบบ ผ ๐๒/๑

ข.ยุทธศาสตร์การพัฒนาของ อปท. ในเขตจังหวัดที่ ๑ ด้านโครงสร้างพื้นฐาน

๑. ยุทธศาสตร์ที่ ๑ ยุทธศาสตร์การพัฒนาด้านโครงสร้างพื้นฐาน

๑.๑ แผนงานอุตสาหกรรมและการโยธา (งานก่อสร้าง)

ที่	โครงการ	วัตถุประสงค์	เป้าหมาย (ผลผลิตของโครงการ)	งบประมาณและที่มา					ตัวชี้วัด (KPI)	ผลที่คาดว่าจะได้รับ	หน่วยงาน ที่รับผิดชอบ
				๒๕๖๖ (บาท)	๒๕๖๗ (บาท)	๒๕๖๘ (บาท)	๒๕๖๙ (บาท)	๒๕๗๐ (บาท)			
๔๘	โครงการก่อสร้างถนนคอนกรีตเสริมเหล็กภายในหมู่บ้าน บ้านโนนสว่าง หมู่. ๑๕	เพื่อการสัญจรไปมาที่สะดวกของประชาชน	<p>ช่วงที่๑ ขนาดกว้าง ๓.๕ เมตร ยาว ๔๗ เมตร หนา ๐.๑๕ เมตร ไหล่ทางลูกรังเฉลี่ยข้างละ ๐.๐๐ - ๐.๕๐ เมตร ไหล่ทางลูกรังเฉลี่ยข้างละ ๐.๐๐ - ๐.๕๐ เมตร หรือมีพื้นที่ผิวจราจรคอนกรีตไม่น้อยกว่า ๑๖๔.๕๐ ตร.ม.</p> <p>ช่วงที่๒ ขนาดกว้าง ๔ เมตร ยาว ๖๓ เมตร หนา ๐.๑๕ เมตร ไหล่ทางลูกรังเฉลี่ยข้างละ ๐.๐๐ - ๐.๕๐ เมตร ไหล่ทางลูกรังเฉลี่ยข้างละ ๐.๐๐ - ๐.๕๐ เมตร หรือมีพื้นที่ผิวจราจรคอนกรีตไม่น้อยกว่า ๒๕๒ ตร.ม. (รายละเอียดตามแบบ อบต.โนนสว่างกำหนด)</p>	๒๔๑,๐๐๐					จำนวนถนนที่ได้มาตรฐานเพิ่มขึ้น	มีการสัญจรไปมาสะดวก	กองช่าง

บัญชีโครงการพัฒนา
แผนพัฒนาท้องถิ่น (พ.ศ.๒๕๖๖-๒๕๗๐)
องค์การบริหารส่วนตำบลโนนสว่าง

ก.ยุทธศาสตร์จังหวัดอุบลราชธานีที่ ๒ การส่งเสริมการค้า การลงทุนและการท่องเที่ยว

แบบ ผ ๐๒/๑

ข.ยุทธศาสตร์การพัฒนาของ อปท. ในเขตจังหวัดที่ ๑ ด้านโครงสร้างพื้นฐาน

๑. ยุทธศาสตร์ที่ ๑ ยุทธศาสตร์การพัฒนาด้านโครงสร้างพื้นฐาน

๑.๑ แผนงานอุตสาหกรรมและการโยธา (งานก่อสร้าง)

ที่	โครงการ	วัตถุประสงค์	เป้าหมาย (ผลผลิตของโครงการ)	งบประมาณและที่มา					ตัวชี้วัด (KPI)	ผลที่คาดว่าจะได้รับ	หน่วยงาน ที่รับผิดชอบ
				๒๕๖๖ (บาท)	๒๕๖๗ (บาท)	๒๕๖๘ (บาท)	๒๕๖๙ (บาท)	๒๕๗๐ (บาท)			
๙๙	โครงการซ่อมแซมเสริม ผิวทางลูกรังสู่ (บ้าน นายคำตัน แห่งคำ) บ้าน โนนสว่างน้อย หมู่ ๑๕	เพื่อการ สัญจรไป มาที่ สะดวกของ ประชาชน	กว้างเฉลี่ย ๓-๓.๕๐ เมตร ยาว ๙๕ เมตร ลูกรังหนาเฉลี่ย ๐.๑๕ เมตร ปริมาณลูกรังไม่ น้อยกว่า ๔๖ -๓๑ ลบ. ม.พร้อมเกรดเกลี่ย ปรับแต่งผิวจราจร (รายละเอียดตามแบบ อบต.โนนสว่างกำหนด)	๑๐,๐๐๐					จำนวน ถนนที่ได้ มาตรฐาน เพิ่มขึ้น	มีการ สัญจรไป มาสะดวก	กองช่าง

บัญชีโครงการพัฒนา
แผนพัฒนาท้องถิ่น (พ.ศ.๒๕๖๖-๒๕๗๐)
องค์การบริหารส่วนตำบลโนนสว่าง

ก.ยุทธศาสตร์จังหวัดอุบลราชธานีที่ ๒ การส่งเสริมการค้า การลงทุนและการท่องเที่ยว

แบบ ผ ๐๒/๑

ข.ยุทธศาสตร์การพัฒนาของ อปท. ในเขตจังหวัดที่ ๑ ด้านโครงสร้างพื้นฐาน

๑. ยุทธศาสตร์ที่ ๑ ยุทธศาสตร์การพัฒนาด้านโครงสร้างพื้นฐาน

๑.๑ แผนงานอุตสาหกรรมและการโยธา (งานก่อสร้าง)

ที่	โครงการ	วัตถุประสงค์	เป้าหมาย (ผลผลิตของโครงการ)	งบประมาณและที่มา					ตัวชี้วัด (KPI)	ผลที่คาดว่าจะได้รับ	หน่วยงาน ที่รับผิดชอบ
				๒๕๖๖ (บาท)	๒๕๖๗ (บาท)	๒๕๖๘ (บาท)	๒๕๖๙ (บาท)	๒๕๗๐ (บาท)			
๑๐๑	โครงการขยายเขต ประปาหมู่บ้าน บ้าน โนนสว่างน้อย หมู่ ๑๕	เพื่อให้ ประชาชน ได้ใช้ น้ำประปา อย่างทั่วถึง	ช่วงที่ ๑ (จากศาลา กลางบ้าน - นาแม่ใหญ่ชนิด) ขนาดท่อเส้นผ่าศูนย์กลาง ๓ นิ้ว ระยะทางขยายเขต ๑,๐๐๐ เมตร ช่วงที่ ๒ (จากศาลากลางบ้าน - วัง เดือน ๕ ผ่านเส้นทางหลวง ๒๒๓๒) ขนาดท่อ เส้นผ่าศูนย์กลาง ๓ นิ้ว ระยะทางขยายเขต ๑,๐๐๐ เมตร (รายละเอียดตามแบบ อปท.โนนสว่างกำหนด)		๒๖๐,๐๐๐				จำนวน ประปา หมู่บ้านที่ ได้ มาตรฐาน เพิ่มขึ้น	ประชาชน ได้ใช้ น้ำประปา อย่างทั่วถึง	กองช่าง

บัญชีโครงการพัฒนา
แผนพัฒนาท้องถิ่น (พ.ศ.๒๕๖๖-๒๕๗๐)
องค์การบริหารส่วนตำบลโนนสว่าง

ก.ยุทธศาสตร์จังหวัดอุบลราชธานีที่ ๒ การส่งเสริมการค้า การลงทุนและการท่องเที่ยว

แบบ ผ ๐๒/๑

ข.ยุทธศาสตร์การพัฒนาของ อปท. ในเขตจังหวัดที่ ๑ ด้านโครงสร้างพื้นฐาน

๑. ยุทธศาสตร์ที่ ๑ ยุทธศาสตร์การพัฒนาด้านโครงสร้างพื้นฐาน

๑.๑ แผนงานอุตสาหกรรมและการโยธา (งานก่อสร้าง)

ที่	โครงการ	วัตถุประสงค์	เป้าหมาย (ผลผลิตของโครงการ)	งบประมาณและที่มา					ตัวชี้วัด (KPI)	ผลที่คาดว่าจะได้รับ	หน่วยงาน ที่รับผิดชอบ
				๒๕๖๖ (บาท)	๒๕๖๗ (บาท)	๒๕๖๘ (บาท)	๒๕๖๙ (บาท)	๒๕๗๐ (บาท)			
๑๐๒	โครงการก่อสร้างวางท่อระบายน้ำพร้อมบ่อพักบ้านโนนสว่างน้อย หมู่ที่ ๑๕	เพื่อระบายน้ำออกจากชุมชนและลดปัญหาน้ำท่วมขังในชุมชน	วางท่อ คสล.เส้นผ่านศูนย์กลาง จำนวน ๒๖๐ ท่อน พร้อมก่อสร้างบ่อพัก คสล.ขนาด ๐.๘๐x๐.๘๐x๐.๘๐ ม. ระยะทางรวมไม่น้อยกว่า ๒๘๐ เมตร			๓๐๐,๐๐๐			จำนวนรางระบายน้ำที่ได้มาตรฐานเพิ่มขึ้น	ลดปัญหาน้ำท่วมขังในชุมชน	กองช่าง

บัญชีโครงการพัฒนา
แผนพัฒนาท้องถิ่น (พ.ศ.๒๕๖๖-๒๕๗๐)
องค์การบริหารส่วนตำบลโนนสว่าง

ก.ยุทธศาสตร์จังหวัดอุบลราชธานีที่ ๒ การส่งเสริมการค้า การลงทุนและการท่องเที่ยว

แบบ ผ ๐๒/๑

ข.ยุทธศาสตร์การพัฒนาของ อปท. ในเขตจังหวัดที่ ๑ ด้านโครงสร้างพื้นฐาน

๑. ยุทธศาสตร์ที่ ๑ ยุทธศาสตร์การพัฒนาด้านโครงสร้างพื้นฐาน

๑.๑ แผนงานอุตสาหกรรมและการโยธา (งานก่อสร้าง)

ที่	โครงการ	วัตถุประสงค์	เป้าหมาย (ผลผลิตของโครงการ)	งบประมาณและที่มา					ตัวชี้วัด (KPI)	ผลที่คาดว่าจะได้รับ	หน่วยงาน ที่รับผิดชอบ
				๒๕๖๖ (บาท)	๒๕๖๗ (บาท)	๒๕๖๘ (บาท)	๒๕๖๙ (บาท)	๒๕๗๐ (บาท)			
๑๐๓	โครงการก่อสร้างถนนคอนกรีตภายในหมู่บ้านโนนสว่างน้อย หมู่ ๑๕ (จากบ้านครูหนึ่ง-บ้านนายอาคม พงษ์ศรี)	เพื่อการสัญจรไปมาที่สะดวกของประชาชน	ขนาดกว้าง ๔ เมตร ยาว ๑๓๓ เมตร หนา ๐.๑๕ เมตร หรือมีพื้นที่ผิวจราจรคอนกรีตไม่น้อยกว่า ๕๓๒ ตร.ม. ใหญ่ทางลูกรังเฉลี่ยข้างละ ๐.๑๐ - ๐.๒๐ เมตร หรือตามสภาพพื้นที่ (รายละเอียดตามแบบอบต.โนนสว่างกำหนด)				๓๑๐,๐๐๐		จำนวนถนนที่ได้มาตรฐานเพิ่มขึ้น	มีการสัญจรไปมาสะดวก	กองช่าง

บัญชีโครงการพัฒนา
แผนพัฒนาท้องถิ่น (พ.ศ.๒๕๖๖-๒๕๗๐)
องค์การบริหารส่วนตำบลโนนสว่าง

ก.ยุทธศาสตร์จังหวัดอุบลราชธานีที่ ๒ การส่งเสริมการค้า การลงทุนและการท่องเที่ยว

แบบ ผ ๐๒/๑

ข.ยุทธศาสตร์การพัฒนาของ อปท. ในเขตจังหวัดที่ ๑ ด้านโครงสร้างพื้นฐาน

๑. ยุทธศาสตร์ที่ ๑ ยุทธศาสตร์การพัฒนาด้านโครงสร้างพื้นฐาน

๑.๑ แผนงานอุตสาหกรรมและการโยธา (งานก่อสร้าง)

ที่	โครงการ	วัตถุประสงค์	เป้าหมาย (ผลผลิตของโครงการ)	งบประมาณและที่มา					ตัวชี้วัด (KPI)	ผลที่คาดว่าจะได้รับ	หน่วยงาน ที่รับผิดชอบ
				๒๕๖๖ (บาท)	๒๕๖๗ (บาท)	๒๕๖๘ (บาท)	๒๕๖๙ (บาท)	๒๕๗๐ (บาท)			
๑๐๔	โครงการซ่อมแซมผิวทางถนนคอนกรีตปูทับด้วยแอสฟัลท์ติกคอนกรีต บ้านโนนสว่างน้อย หมู่ที่ ๑๕ (คุ้มโนนภูดิน)	เพื่อการสัญจรไปมาที่สะดวกของประชาชน	ช่วงที่ ๑ จากบ้านแพทย์เล็ก - นาแม่ใหญ่ชนิด ขนาดกว้าง ๕ เมตร ยาว ๑๒๓ เมตร หนา ๐.๐๔ เมตร หรือมีพื้นที่ผิวจราจรไม่น้อยกว่า ๖๑๕ ตารางเมตร ช่วงที่ ๒ จากบ้านแม่ตัว ไปถึงจุดสิ้นสุด ขนาดกว้าง ๕ เมตร ยาว ๔๑ เมตร หนา ๐.๐๔ เมตร หรือมีพื้นที่ผิวจราจรไม่น้อยกว่า ๒๐๕ ตารางเมตร (รายละเอียดตามแบบอบต.โนนสว่างกำหนด)				๓๑๐,๐๐๐		จำนวนถนนที่ได้มาตรฐานเพิ่มขึ้น	มีการสัญจรไปมาสะดวก	กองช่าง

บัญชีโครงการพัฒนา
แผนพัฒนาท้องถิ่น (พ.ศ.๒๕๖๖-๒๕๗๐)
องค์การบริหารส่วนตำบลโนนสว่าง

ก.ยุทธศาสตร์จังหวัดอุบลราชธานีที่ ๒ การส่งเสริมการค้า การลงทุนและการท่องเที่ยว

แบบ ผ ๐๒/๑

ข.ยุทธศาสตร์การพัฒนาของ อปท. ในเขตจังหวัดที่ ๑ ด้านโครงสร้างพื้นฐาน

๑. ยุทธศาสตร์ที่ ๑ ยุทธศาสตร์การพัฒนาด้านโครงสร้างพื้นฐาน

๑.๑ แผนงานอุตสาหกรรมและการโยธา (งานก่อสร้าง)

ที่	โครงการ	วัตถุประสงค์	เป้าหมาย (ผลผลิตของโครงการ)	งบประมาณและที่มา					ตัวชี้วัด (KPI)	ผลที่คาดว่าจะ จะได้รับ	หน่วยงาน ที่รับผิดชอบ
				๒๕๖๖ (บาท)	๒๕๖๗ (บาท)	๒๕๖๘ (บาท)	๒๕๖๙ (บาท)	๒๕๗๐ (บาท)			
๑๐๕	โครงการซ่อมแซมผิว ทางถนนคอนกรีตปูทับ ด้วยแอสฟัลท์ติก คอนกรีต บ้านโนน สว่างน้อย หมู่ที่ ๑๕ (คุ้มโนนภูดิน)	เพื่อการ สัญจรไป มาที่ สะดวกของ ประชาชน	ช่วงที่ ๑ จากทางหลวง ๒๒๓๒-บ้านแม่อรชาย ก้วยเดี่ยว ขนาดกว้าง ๕ เมตร ยาว ๑๐๕ เมตร หนา ๐.๐๔ เมตร หรือมีพื้นที่ผิว จราจรไม่น้อยกว่า ๕๒๕ ตารางเมตร ช่วงที่ ๒ จาก บ้านแม่โจ้ไปถึงจุดสิ้นสุด ขนาดกว้าง ๕ เมตร ยาว ๕๙ เมตร หนา ๐.๐๔ เมตร หรือ มีพื้นที่ผิวจราจรไม่น้อยกว่า ๒๙๕ ตารางเมตร ตามแบบ อบต.โนนสว่างกำหนด					๓๑๐,๐๐๐	จำนวน ถนนที่ได้ มาตรฐาน เพิ่มขึ้น	มีการ สัญจรไป มาสะดวก	กองช่าง

บัญชีโครงการพัฒนา
แผนพัฒนาท้องถิ่น (พ.ศ.๒๕๖๖-๒๕๗๐)
องค์การบริหารส่วนตำบลโนนสว่าง

ก.ยุทธศาสตร์จังหวัดอุบลราชธานีที่ ๒ การส่งเสริมการค้า การลงทุนและการท่องเที่ยว

แบบ ผ ๐๒/๑

ข.ยุทธศาสตร์การพัฒนาของ อปท. ในเขตจังหวัดที่ ๑ ด้านโครงสร้างพื้นฐาน

๑. ยุทธศาสตร์ที่ ๑ ยุทธศาสตร์การพัฒนาด้านโครงสร้างพื้นฐาน

๑.๑ แผนงานอุตสาหกรรมและการโยธา (งานก่อสร้าง)

ที่	โครงการ	วัตถุประสงค์	เป้าหมาย (ผลผลิตของโครงการ)	งบประมาณและที่มา					ตัวชี้วัด (KPI)	ผลที่คาดว่าจะได้รับ	หน่วยงาน ที่รับผิดชอบ
				๒๕๖๖ (บาท)	๒๕๖๗ (บาท)	๒๕๖๘ (บาท)	๒๕๖๙ (บาท)	๒๕๗๐ (บาท)			
๑๐๖	โครงการซ่อมแซมผิวทางคอนกรีตเสริมเหล็กปูทับด้วยแอสฟัลต์ติกคอนกรีต บ้านโนนสว่าง ม. ๑๕ (คุ้มโนนภูดิน)	เพื่อการสัญจรไปมาที่สะดวกของประชาชน	ขนาดกว้าง ๕ เมตร ยาว ๑๗๕ เมตร หนา ๐.๐๔ เมตร หรือมีพื้นที่ผิวจราจรแอสฟัลต์ติกคอนกรีตไม่น้อยกว่า ๘๗๕ ตารางเมตร (รายละเอียดตามแบบอบต.โนนสว่างกำหนด)	๓๐๐,๐๐๐					จำนวนถนนที่ได้มาตรฐานเพิ่มขึ้น	มีการสัญจรไปมาสะดวก	กองช่าง

บัญชีโครงการพัฒนา
แผนพัฒนาท้องถิ่น (พ.ศ.๒๕๖๖-๒๕๗๐)
องค์การบริหารส่วนตำบลโนนสว่าง

ก.ยุทธศาสตร์จังหวัดอุบลราชธานีที่ ๒ การส่งเสริมการค้า การลงทุนและการท่องเที่ยว

แบบ ผ ๐๒/๑

ข.ยุทธศาสตร์การพัฒนาของ อปท. ในเขตจังหวัดที่ ๑ ด้านโครงสร้างพื้นฐาน

๑. ยุทธศาสตร์ที่ ๑ ยุทธศาสตร์การพัฒนาด้านโครงสร้างพื้นฐาน

๑.๑ แผนงานอุตสาหกรรมและการโยธา (งานก่อสร้าง)

ที่	โครงการ	วัตถุประสงค์	เป้าหมาย (ผลผลิตของโครงการ)	งบประมาณและที่มา					ตัวชี้วัด (KPI)	ผลที่คาดว่าจะได้รับ	หน่วยงาน ที่รับผิดชอบ
				๒๕๖๖ (บาท)	๒๕๖๗ (บาท)	๒๕๖๘ (บาท)	๒๕๖๙ (บาท)	๒๕๗๐ (บาท)			
๑๐๗	โครงการก่อสร้างถนนคอนกรีตเสริมเหล็กภายในหมู่บ้าน บ้านกุดกลอยหมู่ ๑๖ (จากในหมู่บ้านเส้นบ้านนางปราณี รัตขำ)	เพื่อการสัญจรไปมาที่สะดวกของประชาชน	ขนาดกว้าง ๔ เมตร ยาว ๓๔ เมตร หนา ๐.๑๕ เมตร ไหล่ทางลูกรัง เฉลี่ยข้างละ ๐.๐๐ - ๐.๒๐ เมตร หรือมีพื้นที่ผิวจราจรคอนกรีตไม่น้อยกว่า ๑๓๖ ตร.ม. หรือตามสภาพพื้นที่ รายละเอียดตามแบบอบต.โนนสว่างกำหนด	๘๐,๐๐๐					จำนวนถนนที่ได้มาตรฐานเพิ่มขึ้น	มีการสัญจรไปมาสะดวก	กองช่าง

บัญชีโครงการพัฒนา
แผนพัฒนาท้องถิ่น (พ.ศ.๒๕๖๖-๒๕๗๐)
องค์การบริหารส่วนตำบลโนนสว่าง

ก.ยุทธศาสตร์จังหวัดอุบลราชธานีที่ ๒ การส่งเสริมการค้า การลงทุนและการท่องเที่ยว

แบบ ผ ๐๒/๑

ข.ยุทธศาสตร์การพัฒนาของ อปท. ในเขตจังหวัดที่ ๑ ด้านโครงสร้างพื้นฐาน

๑. ยุทธศาสตร์ที่ ๑ ยุทธศาสตร์การพัฒนาด้านโครงสร้างพื้นฐาน

๑.๑ แผนงานอุตสาหกรรมและการโยธา (งานก่อสร้าง)

ที่	โครงการ	วัตถุประสงค์	เป้าหมาย (ผลผลิตของโครงการ)	งบประมาณและที่มา					ตัวชี้วัด (KPI)	ผลที่คาดว่าจะได้รับ	หน่วยงาน ที่รับผิดชอบ
				๒๕๖๖ (บาท)	๒๕๖๗ (บาท)	๒๕๖๘ (บาท)	๒๕๖๙ (บาท)	๒๕๗๐ (บาท)			
๑๐๘	โครงการก่อสร้างถนนคอนกรีตเสริมเหล็กภายในหมู่บ้าน บ้านกุดกลอยหมู่ ๑๖ (เส้นบ้านนายเปลี่ยน ประพันธ์)	เพื่อการสัญจรไปมาที่สะดวกของประชาชน	ขนาดกว้าง ๔ เมตร ยาว ๒๙ เมตร หนา ๐.๑๕ เมตร ไหล่ทางลูกรัง เฉลี่ยข้างละ ๐.๐๐ - ๐.๒๐ เมตร หรือมีพื้นที่ผิวจราจรคอนกรีตไม่น้อยกว่า ๑๑๖ ตร.ม. หรือตามสภาพพื้นที่ตามแบบ อบต.โนนสว่างกำหนด	๗๐,๐๐๐					จำนวนถนนที่ได้มาตรฐานเพิ่มขึ้น	มีการสัญจรไปมาสะดวก	กองช่าง

บัญชีโครงการพัฒนา
แผนพัฒนาท้องถิ่น (พ.ศ.๒๕๖๖-๒๕๗๐)
องค์การบริหารส่วนตำบลโนนสว่าง

ก.ยุทธศาสตร์จังหวัดอุบลราชธานีที่ ๒ การส่งเสริมการค้า การลงทุนและการท่องเที่ยว

แบบ ผ ๐๒/๑

ข.ยุทธศาสตร์การพัฒนาของ อปท. ในเขตจังหวัดที่ ๑ ด้านโครงสร้างพื้นฐาน

๑. ยุทธศาสตร์ที่ ๑ ยุทธศาสตร์การพัฒนาด้านโครงสร้างพื้นฐาน

๑.๑ แผนงานอุตสาหกรรมและการโยธา (งานก่อสร้าง)

ที่	โครงการ	วัตถุประสงค์	เป้าหมาย (ผลผลิตของโครงการ)	งบประมาณและที่มา					ตัวชี้วัด (KPI)	ผลที่คาดว่าจะได้รับ	หน่วยงาน ที่รับผิดชอบ
				๒๕๖๖ (บาท)	๒๕๖๗ (บาท)	๒๕๖๘ (บาท)	๒๕๖๙ (บาท)	๒๕๗๐ (บาท)			
๑๐๙	โครงการก่อสร้างถนนคอนกรีตเสริมเหล็กภายในหมู่บ้าน บ้านกุศกลอยหมู่ ๑๖	เพื่อการสัญจรไปมาที่สะดวกของประชาชน	ช่วงที่ ๑ (จากบ้านนายสุวรรณ สุดปลาย) ขนาดกว้าง ๓.๕๐ เมตร ยาว ๒๔ เมตร หนา ๐.๑๕ เมตร ไหล่ทางลูกรังเฉลี่ยข้างละ ๐.๑๐ - ๐.๒๐ เมตร หรือมีพื้นที่ผิวจราจรคอนกรีตไม่น้อยกว่า ๘๖ ตร.ม. ช่วงที่ ๒ (จากบ้านนายसान) ขนาดกว้าง ๓.๕๐ เมตร ยาว ๑๗ เมตร หนา ๐.๑๕ เมตร ไหล่ทางลูกรังเฉลี่ยข้างละ ๐.๑๐ - ๐.๒๐ เมตร หรือมีพื้นที่ผิวจราจรคอนกรีตไม่น้อยกว่า ๕๙.๕ ตร.ม. ช่วงที่ ๓ ขนาดกว้าง ๔.๐๐ เมตร ยาว ๓๕ เมตร หนา ๐.๑๕ เมตร ไหล่ทางลูกรังเฉลี่ยข้างละ ๐.๑๐ - ๐.๒๐ เมตร หรือมีพื้นที่ผิวจราจรคอนกรีตไม่น้อยกว่า ๑๔๐ ตร.ม. หรือตามสภาพพื้นที่ (รายละเอียดตามแบบอบต.โนนสว่างกำหนด)		๑๗๐,๐๐๐				จำนวนถนนที่ได้มาตรฐานเพิ่มขึ้น	มีการสัญจรไปมาสะดวก	กองช่าง

บัญชีโครงการพัฒนา
แผนพัฒนาท้องถิ่น (พ.ศ.๒๕๖๖-๒๕๗๐)
องค์การบริหารส่วนตำบลโนนสว่าง

ก.ยุทธศาสตร์จังหวัดอุบลราชธานีที่ ๒ การส่งเสริมการค้า การลงทุนและการท่องเที่ยว

แบบ ผ ๐๒/๑

ข.ยุทธศาสตร์การพัฒนาของ อปท. ในเขตจังหวัดที่ ๑ ด้านโครงสร้างพื้นฐาน

๑. ยุทธศาสตร์ที่ ๑ ยุทธศาสตร์การพัฒนาด้านโครงสร้างพื้นฐาน

๑.๑ แผนงานอุตสาหกรรมและการโยธา (งานก่อสร้าง)

ที่	โครงการ	วัตถุประสงค์	เป้าหมาย (ผลผลิตของโครงการ)	งบประมาณและที่มา					ตัวชี้วัด (KPI)	ผลที่คาดว่าจะได้รับ	หน่วยงาน ที่รับผิดชอบ
				๒๕๖๖ (บาท)	๒๕๖๗ (บาท)	๒๕๖๘ (บาท)	๒๕๖๙ (บาท)	๒๕๗๐ (บาท)			
๑๑๐	โครงการก่อสร้างถนน ลูกรังสู่พื้นที่การเกษตร บ้านกุดกลอย หมู่ ๑๖ (จากนาย ธีร บัญทัน)	เพื่อการ สัญจรไป มาที่ สะดวกของ ประชาชน	กว้างเฉลี่ย ๔ เมตร ยาว ๓๐๐ เมตร ดินถมคัน ทางสูงเฉลี่ย ๐.๕๐ เมตร ลูกรังหนาเฉลี่ย ๐.๑๕ เมตร ปริมาณลูกรังไม่ น้อยกว่า ๑๘๐ ลบ.ม. พร้อมเกรดเกลี่ย ปรับแต่งผิวจราจร (รายละเอียดตามแบบ อบต.โนนสว่างกำหนด)			๙๐,๐๐๐			จำนวน ถนนที่ได้ มาตรฐาน เพิ่มขึ้น	มีการ สัญจรไป มาสะดวก	กองช่าง

บัญชีโครงการพัฒนา
แผนพัฒนาท้องถิ่น (พ.ศ.๒๕๖๖-๒๕๗๐)
องค์การบริหารส่วนตำบลโนนสว่าง

ก.ยุทธศาสตร์จังหวัดอุบลราชธานีที่ ๒ การส่งเสริมการค้า การลงทุนและการท่องเที่ยว

แบบ ผ ๐๒/๑

ข.ยุทธศาสตร์การพัฒนาของ อปท. ในเขตจังหวัดที่ ๑ ด้านโครงสร้างพื้นฐาน

๑. ยุทธศาสตร์ที่ ๑ ยุทธศาสตร์การพัฒนาด้านโครงสร้างพื้นฐาน

๑.๑ แผนงานอุตสาหกรรมและการโยธา (งานก่อสร้าง)

ที่	โครงการ	วัตถุประสงค์	เป้าหมาย (ผลผลิตของโครงการ)	งบประมาณและที่มา					ตัวชี้วัด (KPI)	ผลที่คาดว่าจะได้รับ	หน่วยงาน ที่รับผิดชอบ
				๒๕๖๖ (บาท)	๒๕๖๗ (บาท)	๒๕๖๘ (บาท)	๒๕๖๙ (บาท)	๒๕๗๐ (บาท)			
๑๑๑	โครงการก่อสร้างถนน ลูกรังสู่พื้นที่การเกษตร บ้านกุดกลอย หมู่ ๑๖ (จากนาพ่อใหญ่เคน - ป่ายางนายสง่า บุญศรี)	เพื่อการ สัญจรไป มาที่ สะดวกของ ประชาชน	กว้างเฉลี่ย ๔ เมตร ยาว ๕๐๐ เมตร ดินถมคัน ทางสูงเฉลี่ย ๐.๕๐ เมตร ลูกรังหนาเฉลี่ย ๐.๑๕ เมตร ปริมาณลูกรังไม่ น้อยกว่า ๓๐๐ ลบ.ม. พร้อมเกรดเกลี่ย ปรับแต่งผิวจราจร (รายละเอียดตามแบบ อบต.โนนสว่างกำหนด)			๑๕๐,๐๐๐			จำนวน ถนนที่ได้ มาตรฐาน เพิ่มขึ้น	มีการ สัญจรไป มาสะดวก	กองช่าง

บัญชีโครงการพัฒนา
แผนพัฒนาท้องถิ่น (พ.ศ.๒๕๖๖-๒๕๗๐)
องค์การบริหารส่วนตำบลโนนสว่าง

ก.ยุทธศาสตร์จังหวัดอุบลราชธานีที่ ๒ การส่งเสริมการค้า การลงทุนและการท่องเที่ยว

แบบ ผ ๐๒/๑

ข.ยุทธศาสตร์การพัฒนาของ อปท. ในเขตจังหวัดที่ ๑ ด้านโครงสร้างพื้นฐาน

๑. ยุทธศาสตร์ที่ ๑ ยุทธศาสตร์การพัฒนาด้านโครงสร้างพื้นฐาน

๑.๑ แผนงานอุตสาหกรรมและการโยธา (งานก่อสร้าง)

ที่	โครงการ	วัตถุประสงค์	เป้าหมาย (ผลผลิตของโครงการ)	งบประมาณและที่มา					ตัวชี้วัด (KPI)	ผลที่คาดว่าจะได้รับ	หน่วยงาน ที่รับผิดชอบ
				๒๕๖๖ (บาท)	๒๕๖๗ (บาท)	๒๕๖๘ (บาท)	๒๕๖๙ (บาท)	๒๕๗๐ (บาท)			
๑๑๒	โครงการซ่อมแซมผิวทางถนนคอนกรีตปูทับด้วยแอสฟัลท์ติกคอนกรีต บ้านกุดกลอย หมู่ที่ ๑๖ (จากเส้นศาลากลางบ้าน - บ้านนายบุญเรือง แก่นสาร)	เพื่อการสัญจรไปมาที่สะดวกของประชาชน	ขนาดกว้าง ๔ เมตร ยาว ๑๒๔ เมตร หนา ๐.๐๔ เมตร หรือมีพื้นที่ผิวจราจรไม่น้อยกว่า ๔๙๖ ตารางเมตร (รายละเอียดตามแบบอบต.โนนสว่างกำหนด)				๑๙๐,๐๐๐		จำนวนถนนที่ได้มาตรฐานเพิ่มขึ้น	มีการสัญจรไปมาสะดวก	กองช่าง

บัญชีโครงการพัฒนา
แผนพัฒนาท้องถิ่น (พ.ศ.๒๕๖๖-๒๕๗๐)
องค์การบริหารส่วนตำบลโนนสว่าง

แบบ ผ ๐๒/๑

ก.ยุทธศาสตร์จังหวัดอุบลราชธานีที่ ๒ การส่งเสริมการค้า การลงทุนและการท่องเที่ยว

ข.ยุทธศาสตร์การพัฒนาของ อปท. ในเขตจังหวัดที่ ๑ ด้านโครงสร้างพื้นฐาน

๑. ยุทธศาสตร์ที่ ๑ ยุทธศาสตร์การพัฒนาด้านโครงสร้างพื้นฐาน

๑.๑ แผนงานอุตสาหกรรมและการโยธา (งานก่อสร้าง)

ที่	โครงการ	วัตถุประสงค์	เป้าหมาย (ผลผลิตของโครงการ)	งบประมาณและที่มา					ตัวชี้วัด (KPI)	ผลที่คาดว่าจะ จะได้รับ	หน่วยงาน ที่รับผิดชอบ
				๒๕๖๖ (บาท)	๒๕๖๗ (บาท)	๒๕๖๘ (บาท)	๒๕๖๙ (บาท)	๒๕๗๐ (บาท)			
๑๑๓	โครงการซ่อมแซมผิว ทางถนนคอนกรีตปูทับ ด้วยแอสฟัลท์ติก คอนกรีตภายในหมู่บ้าน บ้านกุดกลอย หมู่ที่ ๑๖	เพื่อการ สัญจรไป มาที่ สะดวกของ ประชาชน	ขนาดกว้าง ๔ เมตร ยาว ๒๐๕ เมตร หนา ๐.๐๔ เมตร หรือมีพื้นที่ผิว จราจรไม่น้อยกว่า ๘๒๐ ตารางเมตร (รายละเอียดตามแบบ อบต.โนนสว่างกำหนด)					๓๐๐,๐๐๐	จำนวน ถนนที่ได้ มาตรฐาน เพิ่มขึ้น	มีการ สัญจรไป มาสะดวก	กองช่าง

บัญชีโครงการพัฒนา
แผนพัฒนาท้องถิ่น (พ.ศ.๒๕๖๖-๒๕๗๐)
องค์การบริหารส่วนตำบลโนนสว่าง

ก.ยุทธศาสตร์จังหวัดอุบลราชธานีที่ ๒ การส่งเสริมการค้า การลงทุนและการท่องเที่ยว

แบบ ผ ๐๒/๑

ข.ยุทธศาสตร์การพัฒนาของ อปท. ในเขตจังหวัดที่ ๑ ด้านโครงสร้างพื้นฐาน

๑. ยุทธศาสตร์ที่ ๑ ยุทธศาสตร์การพัฒนาด้านโครงสร้างพื้นฐาน

๑.๑ แผนงานอุตสาหกรรมและการโยธา (งานก่อสร้าง)

ที่	โครงการ	วัตถุประสงค์	เป้าหมาย (ผลผลิตของโครงการ)	งบประมาณและที่มา					ตัวชี้วัด (KPI)	ผลที่คาดว่าจะได้รับ	หน่วยงาน ที่รับผิดชอบ
				๒๕๖๖ (บาท)	๒๕๖๗ (บาท)	๒๕๖๘ (บาท)	๒๕๖๙ (บาท)	๒๕๗๐ (บาท)			
๑๑๔	โครงการก่อสร้างถนนคอนกรีตเสริมเหล็กภายในหมู่บ้าน บ้านกุดกลอยหมู่ ๑๖ (จากทางหลวง ๒๒๓๒ ไปที่พิกัดสงฆ์ตอนปู่ตา)	เพื่อการสัญจรไปมาที่สะดวกของประชาชน	ขนาดกว้าง ๕ เมตร ยาว ๑๐๐ เมตร หนา ๐.๑๕ เมตรไหล่ทางลูกรังเฉลี่ยข้างละ ๐.๐๐ - ๐.๕๐ เมตร หรือมีพื้นที่ผิวจราจรคอนกรีตไม่น้อยกว่า ๕๐๐ ตร.ม. พร้อมวางท่อ ๓๐x๑๐๐ จำนวน ๖ ท่อน หรือตามสภาพพื้นที่ ตามแบบ อบต.โนนสว่าง กำหนด					๒๙๕,๐๐๐	จำนวนถนนที่ได้มาตรฐานเพิ่มขึ้น	มีการสัญจรไปมาสะดวก	กองช่าง

บัญชีโครงการพัฒนา
แผนพัฒนาท้องถิ่น (พ.ศ.๒๕๖๖-๒๕๗๐)
องค์การบริหารส่วนตำบลโนนสว่าง

ก.ยุทธศาสตร์จังหวัดอุบลราชธานีที่ ๒ การส่งเสริมการค้า การลงทุนและการท่องเที่ยว

แบบ ผ ๐๒/๑

ข.ยุทธศาสตร์การพัฒนาของ อปท. ในเขตจังหวัดที่ ๑ ด้านโครงสร้างพื้นฐาน

๑. ยุทธศาสตร์ที่ ๑ ยุทธศาสตร์การพัฒนาด้านโครงสร้างพื้นฐาน

๑.๑ แผนงานอุตสาหกรรมและการโยธา (งานก่อสร้าง)

ที่	โครงการ	วัตถุประสงค์	เป้าหมาย (ผลผลิตของโครงการ)	งบประมาณและที่มา					ตัวชี้วัด (KPI)	ผลที่คาดว่าจะได้รับ	หน่วยงาน ที่รับผิดชอบ
				๒๕๖๖ (บาท)	๒๕๖๗ (บาท)	๒๕๖๘ (บาท)	๒๕๖๙ (บาท)	๒๕๗๐ (บาท)			
๑๑๕	โครงการก่อสร้างถนน ลูกรังรอบหนอง สาธารณะสระแก้ง บ้าน กุดกลอย หมู่ ๑๖	เพื่อการ สัญจรไป มาที่ สะดวกของ ประชาชน	ขนาดกว้าง ๕ เมตร ยาว ๑๕๓ เมตร ดินถมสูง เฉลี่ย ๑ เมตร ลูกรังหนา เฉลี่ย ๐.๑๕ เมตร หรือ มีพื้นที่ผิวจราจรลูกรังไม่ น้อยกว่า ๖๗๕ ตาราง เมตร ปริมาตรลูกรังไม่ น้อยกว่า ๑๑๔.๗๕ ลูกบาศก์เมตร (รายละเอียดตามแบบ อบต. กำหนด)	๔๕,๐๐๐					จำนวน ถนนที่ได้ มาตรฐาน เพิ่มขึ้น	มีการ สัญจรไป มาสะดวก	กองช่าง

บัญชีโครงการพัฒนา
แผนพัฒนาท้องถิ่น (พ.ศ.๒๕๖๖-๒๕๗๐)
องค์การบริหารส่วนตำบลโนนสว่าง

ก.ยุทธศาสตร์จังหวัดอุบลราชธานีที่ ๒ การส่งเสริมการค้า การลงทุนและการท่องเที่ยว

แบบ ผ ๐๒/๑

ข.ยุทธศาสตร์การพัฒนาของ อปท. ในเขตจังหวัดที่ ๑ ด้านโครงสร้างพื้นฐาน

๑. ยุทธศาสตร์ที่ ๑ ยุทธศาสตร์การพัฒนาด้านโครงสร้างพื้นฐาน

๑.๑ แผนงานอุตสาหกรรมและการโยธา (งานก่อสร้าง)

ที่	โครงการ	วัตถุประสงค์	เป้าหมาย (ผลผลิตของโครงการ)	งบประมาณและที่มา					ตัวชี้วัด (KPI)	ผลที่คาดว่าจะได้รับ	หน่วยงาน ที่รับผิดชอบ
				๒๕๖๖ (บาท)	๒๕๖๗ (บาท)	๒๕๖๘ (บาท)	๒๕๖๙ (บาท)	๒๕๗๐ (บาท)			
๑๑๖	โครงการซ่อมแซมผิวทางถนนคอนกรีตปูทับด้วยแอสฟัลท์ติกคอนกรีตภายในหมู่บ้านกุดกLOY หมู่ที่ ๑๗	เพื่อการสัญจรไปมาที่สะดวกของประชาชน	ขนาดผิวจราจรกว้าง ๔.๕๐ เมตร ยาว ๑๑๔ เมตรหนา ๐.๐๔ เมตรหรือมีพื้นที่ผิวจราจรไม่น้อยกว่า ๕๑๓ ตร.ม. ตามแบบองค์การบริหารส่วนตำบลโนนสว่างกำหนด	๑๙๕,๐๐๐					จำนวนถนนที่ได้มาตรฐานเพิ่มขึ้น	มีการสัญจรไปมาสะดวก	กองช่าง

บัญชีโครงการพัฒนา
แผนพัฒนาท้องถิ่น (พ.ศ.๒๕๖๖-๒๕๗๐)
องค์การบริหารส่วนตำบลโนนสว่าง

ก.ยุทธศาสตร์จังหวัดอุบลราชธานีที่ ๒ การส่งเสริมการค้า การลงทุนและการท่องเที่ยว

แบบ ผ ๐๒/๑

ข.ยุทธศาสตร์การพัฒนาของ อปท. ในเขตจังหวัดที่ ๑ ด้านโครงสร้างพื้นฐาน

๑. ยุทธศาสตร์ที่ ๑ ยุทธศาสตร์การพัฒนาด้านโครงสร้างพื้นฐาน

๑.๑ แผนงานอุตสาหกรรมและการโยธา (งานก่อสร้าง)

ที่	โครงการ	วัตถุประสงค์	เป้าหมาย (ผลผลิตของโครงการ)	งบประมาณและที่มา					ตัวชี้วัด (KPI)	ผลที่คาดว่าจะได้รับ	หน่วยงาน ที่รับผิดชอบ
				๒๕๖๖ (บาท)	๒๕๖๗ (บาท)	๒๕๖๘ (บาท)	๒๕๖๙ (บาท)	๒๕๗๐ (บาท)			
๑๑๗	โครงการซ่อมแซมเสริม ผิวทางลูกรังเส้นนา หนองอีเอียน บ้านกุด กลอย หมู่ ๑๗	เพื่อการ สัญจรไป มาที่ สะดวกของ ประชาชน	ขนาดผิวจราจรกว้าง เฉลี่ย ๔.๐๐ เมตร ยาว ๑,๖๕๐ เมตร ลูกรัง หนาเฉลี่ย ๐.๑๕ เมตร ปริมาณลูกรังไม่น้อยกว่า ๙๙๐ ลบ.ม. พร้อม เกรดปรับแต่งผิวจราจร รายละเอียดตามแบบ อบต.โนนสว่างกำหนด	๑๖๐,๐๐๐					จำนวน ถนนที่ได้ มาตรฐาน เพิ่มขึ้น	มีการ สัญจรไป มาสะดวก	กองช่าง

บัญชีโครงการพัฒนา
แผนพัฒนาท้องถิ่น (พ.ศ.๒๕๖๖-๒๕๗๐)
องค์การบริหารส่วนตำบลโนนสว่าง

แบบ ผ ๐๒/๑

ก.ยุทธศาสตร์จังหวัดอุบลราชธานีที่ ๒ การส่งเสริมการค้า การลงทุนและการท่องเที่ยว

ข.ยุทธศาสตร์การพัฒนาของ อปท. ในเขตจังหวัดที่ ๑ ด้านโครงสร้างพื้นฐาน

๑. ยุทธศาสตร์ที่ ๑ ยุทธศาสตร์การพัฒนาด้านโครงสร้างพื้นฐาน

๑.๑ แผนงานอุตสาหกรรมและการโยธา (งานก่อสร้าง)

ที่	โครงการ	วัตถุประสงค์	เป้าหมาย (ผลผลิตของโครงการ)	งบประมาณและที่มา					ตัวชี้วัด (KPI)	ผลที่คาดว่าจะ จะได้รับ	หน่วยงาน ที่รับผิดชอบ	
				๒๕๖๖ (บาท)	๒๕๖๗ (บาท)	๒๕๖๘ (บาท)	๒๕๖๙ (บาท)	๒๕๗๐ (บาท)				
๑๑๘	โครงการซ่อมแซมผิว ทางถนนคอนกรีตปูทับ ด้วยแอสฟัลท์ติก คอนกรีตภายในหมู่บ้าน บ้านกุดกลอย หมู่ที่ ๑๗ (สายทางจากสี่แยก - เส้นทางน้ำวัด)	เพื่อการ สัญจรไป มาที่ สะดวกของ ประชาชน	ซ่อมแซมถนนคอนกรีต ปูทับด้วยแอสฟัลท์ติก คอนกรีต ขนาดผิว จราจรกว้าง ๔.๐๐ เมตร ยาว ๘๐ เมตรหนา ๐.๐๔ เมตร หรือมีพื้นที่ ผิวจราจรไม่น้อยกว่า ๓๒๐ ตร.ม.ตามแบบ องค์การบริหารส่วน ตำบลโนนสว่างกำหนด		๑๒๐,๐๐๐					จำนวน ถนนที่ได้ มาตรฐาน เพิ่มขึ้น	มีการ สัญจรไป มาสะดวก	กองช่าง

บัญชีโครงการพัฒนา
แผนพัฒนาท้องถิ่น (พ.ศ.๒๕๖๖-๒๕๗๐)
องค์การบริหารส่วนตำบลโนนสว่าง

ก.ยุทธศาสตร์จังหวัดอุบลราชธานีที่ ๒ การส่งเสริมการค้า การลงทุนและการท่องเที่ยว

แบบ ผ ๐๒/๑

ข.ยุทธศาสตร์การพัฒนาของ อปท. ในเขตจังหวัดที่ ๑ ด้านโครงสร้างพื้นฐาน

๑. ยุทธศาสตร์ที่ ๑ ยุทธศาสตร์การพัฒนาด้านโครงสร้างพื้นฐาน

๑.๑ แผนงานอุตสาหกรรมและการโยธา (งานก่อสร้าง)

ที่	โครงการ	วัตถุประสงค์	เป้าหมาย (ผลผลิตของโครงการ)	งบประมาณและที่มา					ตัวชี้วัด (KPI)	ผลที่คาดว่าจะได้รับ	หน่วยงาน ที่รับผิดชอบ
				๒๕๖๖ (บาท)	๒๕๖๗ (บาท)	๒๕๖๘ (บาท)	๒๕๖๙ (บาท)	๒๕๗๐ (บาท)			
๑๑๙	โครงการก่อสร้างถนนคอนกรีตเสริมเหล็กภายในหมู่บ้าน บ้านกุดกลอย หมู่ที่ ๑๗ (สายทางจาก โรงเรียนฝั่งขวาสิ้นสุดสามแยก)	เพื่อการสัญจรไปมาที่สะดวกของประชาชน	ขนาดผิวจราจรกว้าง ๕.๐๐ เมตร ยาว ๖๗ เมตร หนา ๐.๑๕ เมตร หรือมีพื้นที่ผิวจราจรคอนกรีตไม่น้อยกว่า ๓๓๕ ตร.ม. พร้อมปลูกฝังกล้าทางกว้างเฉลี่ยข้างละ ๐.๑๐-๐.๕๐ เมตรตามแบบ องค์การบริหารส่วนตำบลโนนสว่างกำหนด		๑๙๕,๐๐๐				จำนวนถนนที่ได้มาตรฐานเพิ่มขึ้น	มีการสัญจรไปมาสะดวก	กองช่าง

บัญชีโครงการพัฒนา
แผนพัฒนาท้องถิ่น (พ.ศ.๒๕๖๖-๒๕๗๐)
องค์การบริหารส่วนตำบลโนนสว่าง

แบบ ผ ๐๒/๑

ก.ยุทธศาสตร์จังหวัดอุบลราชธานีที่ ๒ การส่งเสริมการค้า การลงทุนและการท่องเที่ยว

ข.ยุทธศาสตร์การพัฒนาของ อปท. ในเขตจังหวัดที่ ๑ ด้านโครงสร้างพื้นฐาน

๑. ยุทธศาสตร์ที่ ๑ ยุทธศาสตร์การพัฒนาด้านโครงสร้างพื้นฐาน

๑.๑ แผนงานอุตสาหกรรมและการโยธา (งานก่อสร้าง)

ที่	โครงการ	วัตถุประสงค์	เป้าหมาย (ผลผลิตของโครงการ)	งบประมาณและที่มา					ตัวชี้วัด (KPI)	ผลที่คาดว่าจะได้รับ	หน่วยงาน ที่รับผิดชอบ
				๒๕๖๖ (บาท)	๒๕๖๗ (บาท)	๒๕๖๘ (บาท)	๒๕๖๙ (บาท)	๒๕๗๐ (บาท)			
๑๒๐	โครงการซ่อมแซมเสริม ผิวทางลูกรังเส้นกุด กลอย หมู่ที่ ๑๗ - บ้านหนองนกทา (สาย ทางจากนางาลอง อิน ผล - นานายอ่อนตา)	เพื่อการ สัญจรไป มาที่ สะดวกของ ประชาชน	ขนาดผิวจราจรกว้าง เฉลี่ย ๔.๐๐ เมตร ยาว ๑,๖๐๐ เมตร ปริมาณ ลูกรังไม่น้อยกว่า ๙๖๐ ลบ.ม.ตามแบบ องค์การบริหารส่วน ตำบลโนนสว่างกำหนด			๑๕๐,๐๐๐			จำนวน ถนนที่ได้ มาตรฐาน เพิ่มขึ้น	มีการ สัญจรไป มาสะดวก	กองช่าง

บัญชีโครงการพัฒนา
แผนพัฒนาท้องถิ่น (พ.ศ.๒๕๖๖-๒๕๗๐)
องค์การบริหารส่วนตำบลโนนสว่าง

ก.ยุทธศาสตร์จังหวัดอุบลราชธานีที่ ๒ การส่งเสริมการค้า การลงทุนและการท่องเที่ยว

แบบ ผ ๐๒/๑

ข.ยุทธศาสตร์การพัฒนาของ อปท. ในเขตจังหวัดที่ ๑ ด้านโครงสร้างพื้นฐาน

๑. ยุทธศาสตร์ที่ ๑ ยุทธศาสตร์การพัฒนาด้านโครงสร้างพื้นฐาน

๑.๑ แผนงานอุตสาหกรรมและการโยธา (งานก่อสร้าง)

ที่	โครงการ	วัตถุประสงค์	เป้าหมาย (ผลผลิตของโครงการ)	งบประมาณและที่มา					ตัวชี้วัด (KPI)	ผลที่คาดว่าจะได้รับ	หน่วยงาน ที่รับผิดชอบ
				๒๕๖๖ (บาท)	๒๕๖๗ (บาท)	๒๕๖๘ (บาท)	๒๕๖๙ (บาท)	๒๕๗๐ (บาท)			
๑๒๑	โครงการก่อสร้างถนนคอนกรีตเสริมเหล็กภายในหมู่บ้าน บ้านกุดกลอย หมู่ที่ ๑๗ (สายทางจาก โรงเรียนฝั่งซ้าย)	เพื่อการสัญจรไปมาที่สะดวกของประชาชน	ขนาดผิวจราจรกว้าง ๔.๐๐ เมตร ยาว ๑๓๕ เมตร หน้า ๐.๑๕ เมตร หรือมีพื้นที่ผิวจราจรคอนกรีตไม่น้อยกว่า ๕๓๒ ตร.ม. พร้อมลงลูกรังไหล่ทางกว้างเฉลี่ยข้างละ ๐.๐๐-๐.๕๐ เมตร ตามแบบ องค์การบริหารส่วนตำบลโนนสว่างกำหนด				๓๑๐,๐๐๐		จำนวนถนนที่ได้มาตรฐานเพิ่มขึ้น	มีการสัญจรไปมาสะดวก	กองช่าง

บัญชีโครงการพัฒนา
แผนพัฒนาท้องถิ่น (พ.ศ.๒๕๖๖-๒๕๗๐)
องค์การบริหารส่วนตำบลโนนสว่าง

ก.ยุทธศาสตร์จังหวัดอุบลราชธานีที่ ๒ การส่งเสริมการค้า การลงทุนและการท่องเที่ยว

แบบ ผ ๐๒/๑

ข.ยุทธศาสตร์การพัฒนาของ อปท. ในเขตจังหวัดที่ ๑ ด้านโครงสร้างพื้นฐาน

๑. ยุทธศาสตร์ที่ ๑ ยุทธศาสตร์การพัฒนาด้านโครงสร้างพื้นฐาน

๑.๑ แผนงานอุตสาหกรรมและการโยธา (งานก่อสร้าง)

ที่	โครงการ	วัตถุประสงค์	เป้าหมาย (ผลผลิตของโครงการ)	งบประมาณและที่มา					ตัวชี้วัด (KPI)	ผลที่คาดว่าจะได้รับ	หน่วยงาน ที่รับผิดชอบ
				๒๕๖๖ (บาท)	๒๕๖๗ (บาท)	๒๕๖๘ (บาท)	๒๕๖๙ (บาท)	๒๕๗๐ (บาท)			
๑๒๒	โครงการก่อสร้างถนน ลูกรังสู่พื้นที่การเกษตร บ้านกุดกลอย หมู่ที่ ๑๗ (นายอำพร บุญไพโรจน์)	เพื่อการ สัญจรไป มาที่ สะดวกของ ประชาชน	ขนาดกว้าง ๔ เมตร ยาว ๕๐๐ เมตร ดินถมสูงเฉลี่ย ๐.๕๐ เมตร ลูกรังหนาเฉลี่ย ๐.๑๕ เมตร ปริมาตรลูกรัง ไม่น้อยกว่า ๓๐๐ ลูกบาศก์ เมตร หรือมีพื้นที่ผิวจราจร ลูกรังไม่น้อยกว่า ๒,๐๐๐ ตารางเมตร รายละเอียด ตามแบบ อบต.โนนสว่าง กำหนด	๑๕๐,๐๐๐					จำนวน ถนนที่ได้ มาตรฐาน เพิ่มขึ้น	มีการ สัญจรไป มาสะดวก	กองช่าง

บัญชีโครงการพัฒนา
แผนพัฒนาท้องถิ่น (พ.ศ.๒๕๖๖-๒๕๗๐)
องค์การบริหารส่วนตำบลโนนสว่าง

ก.ยุทธศาสตร์จังหวัดอุบลราชธานีที่ ๒ การส่งเสริมการค้า การลงทุนและการท่องเที่ยว

แบบ ผ ๐๒/๑

ข.ยุทธศาสตร์การพัฒนาของ อปท. ในเขตจังหวัดที่ ๑ ด้านโครงสร้างพื้นฐาน

๑. ยุทธศาสตร์ที่ ๑ ยุทธศาสตร์การพัฒนาด้านโครงสร้างพื้นฐาน

๑.๑ แผนงานอุตสาหกรรมและการโยธา (งานก่อสร้าง)

ที่	โครงการ	วัตถุประสงค์	เป้าหมาย (ผลผลิตของโครงการ)	งบประมาณและที่มา					ตัวชี้วัด (KPI)	ผลที่คาดว่าจะได้รับ	หน่วยงาน ที่รับผิดชอบ
				๒๕๖๖ (บาท)	๒๕๖๗ (บาท)	๒๕๖๘ (บาท)	๒๕๖๙ (บาท)	๒๕๗๐ (บาท)			
๑๒๓	โครงการซ่อมแซมเสริม ผิวทางลูกรังสู่แปลง เกษตร บ้านโนนสว่าง บูรพา หมู่ที่ ๑๘ (จาก นายนายสังวาล วิชาธรรม - นากำนันแสงชัย จันทร์ชัย)	เพื่อการ สัญจรไป มาที่ สะดวกของ ประชาชน	ขนาดผิวจราจรกว้าง เฉลี่ย ๓.๐๐-๔.๐๐ เมตร ยาว ๑,๓๐๐ เมตร ลูกรังหนาเฉลี่ย ๐.๑๕ เมตรหรือมีปริมาตรดิน ลูกรังไม่น้อยกว่า ๖๘๒.๕ ลบ.ม. พร้อม เกรดเกลี่ยปรับแต่งผิว จราจรตามแบบ องค์การบริหารส่วน ตำบลโนนสว่างกำหนด	๑๑๐,๐๐๐					จำนวน ถนนที่ได้ มาตรฐาน เพิ่มขึ้น	มีการ สัญจรไป มาสะดวก	กองช่าง

บัญชีโครงการพัฒนา
แผนพัฒนาท้องถิ่น (พ.ศ.๒๕๖๖-๒๕๗๐)
องค์การบริหารส่วนตำบลโนนสว่าง

ก.ยุทธศาสตร์จังหวัดอุบลราชธานีที่ ๒ การส่งเสริมการค้า การลงทุนและการท่องเที่ยว

แบบ ผ ๐๒/๑

ข.ยุทธศาสตร์การพัฒนาของ อปท. ในเขตจังหวัดที่ ๑ ด้านโครงสร้างพื้นฐาน

๑. ยุทธศาสตร์ที่ ๑ ยุทธศาสตร์การพัฒนาด้านโครงสร้างพื้นฐาน

๑.๑ แผนงานอุตสาหกรรมและการโยธา (งานก่อสร้าง)

ที่	โครงการ	วัตถุประสงค์	เป้าหมาย (ผลผลิตของโครงการ)	งบประมาณและที่มา					ตัวชี้วัด (KPI)	ผลที่คาดว่าจะได้รับ	หน่วยงาน ที่รับผิดชอบ
				๒๕๖๖ (บาท)	๒๕๖๗ (บาท)	๒๕๖๘ (บาท)	๒๕๖๙ (บาท)	๒๕๗๐ (บาท)			
๑๒๔	โครงการวางท่อระบายน้ำภายในหมู่บ้าน บ้านโนนสว่างบูรพา หมู่ที่ ๑๘ (จากบ้านนางมะลิ พลเขต - บ้านนางสมบูรณ์ การกล้า)	เพื่อระบายน้ำออกจากชุมชนและลดปัญหาน้ำท่วมขังในชุมชน	วางท่อระบายน้ำ คสล. ขนาดเส้นผ่านศูนย์กลาง ๐.๓๐x๑๐๐ ม. จำนวน ๙๐ ท่อน ระยะทางรวม ๙๗ เมตรพร้อมก่อสร้างบ่อพัก คสล. ขนาด ๐.๘๐x๐.๘๐ ม. ระยะทางรวมไม่น้อยกว่า ๙๗ เมตรตามแบบองค์การบริหารส่วนตำบลโนนสว่างกำหนด		๙๕,๐๐๐				จำนวนรางระบายน้ำที่ได้มาตรฐานเพิ่มขึ้น	ลดปัญหาน้ำท่วมขังในชุมชน	กองช่าง

บัญชีโครงการพัฒนา
แผนพัฒนาท้องถิ่น (พ.ศ.๒๕๖๖-๒๕๗๐)
องค์การบริหารส่วนตำบลโนนสว่าง

ก.ยุทธศาสตร์จังหวัดอุบลราชธานีที่ ๒ การส่งเสริมการค้า การลงทุนและการท่องเที่ยว

แบบ ผ ๐๒/๑

ข.ยุทธศาสตร์การพัฒนาของ อปท. ในเขตจังหวัดที่ ๑ ด้านโครงสร้างพื้นฐาน

๑. ยุทธศาสตร์ที่ ๑ ยุทธศาสตร์การพัฒนาด้านโครงสร้างพื้นฐาน

๑.๑ แผนงานอุตสาหกรรมและการโยธา (งานก่อสร้าง)

ที่	โครงการ	วัตถุประสงค์	เป้าหมาย (ผลผลิตของโครงการ)	งบประมาณและที่มา					ตัวชี้วัด (KPI)	ผลที่คาดว่าจะได้รับ	หน่วยงาน ที่รับผิดชอบ
				๒๕๖๖ (บาท)	๒๕๖๗ (บาท)	๒๕๖๘ (บาท)	๒๕๖๙ (บาท)	๒๕๗๐ (บาท)			
๑๒๕	โครงการซ่อมแซมผิวทางถนนคอนกรีตปูทับด้วยแอสฟัลต์ติกคอนกรีตภายในหมู่บ้านโนนสว่างบูรพา หมู่ที่ ๑๘ (๒ เส้นทาง)	เพื่อการสัญจรไปมาที่สะดวกของประชาชน	ซ่อมแซมถนนคอนกรีตปูทับด้วยแอสฟัลต์ติกคอนกรีต ขนาดผิวจราจรกว้าง ๔.๐๐ เมตร ยาว ๘๐ เมตร หนา ๐.๐๔ เมตร หรือมีพื้นที่ผิวจราจรไม่น้อยกว่า ๓๒๐ ตร.ม. ตามแบบองค์การบริหารส่วนตำบลโนนสว่างกำหนด			๑๒๐,๐๐๐			จำนวนถนนที่ได้มาตรฐานเพิ่มขึ้น	มีการสัญจรไปมาสะดวก	กองช่าง

บัญชีโครงการพัฒนา
แผนพัฒนาท้องถิ่น (พ.ศ.๒๕๖๖-๒๕๗๐)
องค์การบริหารส่วนตำบลโนนสว่าง

ก.ยุทธศาสตร์จังหวัดอุบลราชธานีที่ ๒ การส่งเสริมการค้า การลงทุนและการท่องเที่ยว

แบบ ผ ๐๒/๑

ข.ยุทธศาสตร์การพัฒนาของ อปท. ในเขตจังหวัดที่ ๑ ด้านโครงสร้างพื้นฐาน

๑. ยุทธศาสตร์ที่ ๑ ยุทธศาสตร์การพัฒนาด้านโครงสร้างพื้นฐาน

๑.๑ แผนงานอุตสาหกรรมและการโยธา (งานก่อสร้าง)

ที่	โครงการ	วัตถุประสงค์	เป้าหมาย (ผลผลิตของโครงการ)	งบประมาณและที่มา					ตัวชี้วัด (KPI)	ผลที่คาดว่าจะได้รับ	หน่วยงาน ที่รับผิดชอบ
				๒๕๖๖ (บาท)	๒๕๖๗ (บาท)	๒๕๖๘ (บาท)	๒๕๖๙ (บาท)	๒๕๗๐ (บาท)			
๑๒๖	โครงการก่อสร้างผนังกันน้ำ ลำห้วยตาปอก บ้านโนนสว่างบรูพา หมู่ที่ ๑๘ (ข้างวัดป่าบูรพานิมิต)	เพื่อกักเก็บน้ำในลำห้วยและมีน้ำไว้ใช้ในการเกษตร	ขนาดกว้าง ๗ เมตร ผนังสูง ๑.๕๐ เมตร เสาสูง ๐.๕๐ เมตร แบบมีบานเปิดระบายน้ำพร้อมชุดลอกลำห้วย ขนาดปากกว้าง ๗ เมตร ยาว ๒๕ เมตร ลึก ๓.๕๐ เมตร ตามแบบ อบต.ตำบลโนนสว่าง กำหนด					๑๘๐,๐๐๐	ปริมาณการจุน้ำของลำห้วยได้มากขึ้น	ลำห้วยกักเก็บน้ำได้มากขึ้น และเพียงพอต่อการทำการเกษตร	กองช่าง

บัญชีโครงการพัฒนา
แผนพัฒนาท้องถิ่น (พ.ศ.๒๕๖๖-๒๕๗๐)
องค์การบริหารส่วนตำบลโนนสว่าง

ก.ยุทธศาสตร์จังหวัดอุบลราชธานีที่ ๒ การส่งเสริมการค้า การลงทุนและการท่องเที่ยว

แบบ ผ ๐๒/๑

ข.ยุทธศาสตร์การพัฒนาของ อปท. ในเขตจังหวัดที่ ๑ ด้านโครงสร้างพื้นฐาน

๑. ยุทธศาสตร์ที่ ๑ ยุทธศาสตร์การพัฒนาด้านโครงสร้างพื้นฐาน

๑.๑ แผนงานอุตสาหกรรมและการโยธา (งานก่อสร้าง)

ที่	โครงการ	วัตถุประสงค์	เป้าหมาย (ผลผลิตของโครงการ)	งบประมาณและที่มา					ตัวชี้วัด (KPI)	ผลที่คาดว่าจะได้รับ	หน่วยงาน ที่รับผิดชอบ
				๒๕๖๖ (บาท)	๒๕๖๗ (บาท)	๒๕๖๘ (บาท)	๒๕๖๙ (บาท)	๒๕๗๐ (บาท)			
๑๒๗	โครงการซ่อมแซมผิวทางคอนกรีตปูทับด้วยแอสฟัลท์ติก คอนกรีต บ้านโนนสว่าง หมู่ ๑๘	เพื่อการสัญจรไปมาที่สะดวกของประชาชน	ช่วง ๑ ขนาดกว้าง ๕.๕๐ เมตร ยาว ๘ เมตร หนา ๐.๐๔ เมตร ช่วงที่ ๒ ขนาดกว้าง ๖ เมตร ยาว ๘๕ เมตร หนา ๐.๐๔ เมตร ช่วงที่ ๓ ขนาดกว้าง ๕ เมตร ยาว ๙๗ หนา ๐.๐๔ เมตร หรือมีพื้นที่ผิวจราจรแอสฟัลท์ติกคอนกรีต ไม่น้อยกว่า ๘๗๑ ตารางเมตร (รายละเอียดตามแบบอบต.กำหนด)	๓๐๐,๐๐๐					จำนวนถนนที่ได้มาตรฐานเพิ่มขึ้น	มีการสัญจรไปมาสะดวก	กองช่าง

บัญชีโครงการพัฒนา
แผนพัฒนาท้องถิ่น (พ.ศ.๒๕๖๖-๒๕๗๐)
องค์การบริหารส่วนตำบลโนนสว่าง

ก.ยุทธศาสตร์จังหวัดอุบลราชธานีที่ ๒ การส่งเสริมการค้า การลงทุนและการท่องเที่ยว

แบบ ผ ๐๒/๑

ข.ยุทธศาสตร์การพัฒนาของ อปท. ในเขตจังหวัดที่ ๑ ด้านโครงสร้างพื้นฐาน

๑. ยุทธศาสตร์ที่ ๑ ยุทธศาสตร์การพัฒนาด้านโครงสร้างพื้นฐาน

๑.๑ แผนงานอุตสาหกรรมและการโยธา (งานก่อสร้าง)

ที่	โครงการ	วัตถุประสงค์	เป้าหมาย (ผลผลิตของโครงการ)	งบประมาณและที่มา					ตัวชี้วัด (KPI)	ผลที่คาดว่าจะได้รับ	หน่วยงาน ที่รับผิดชอบ
				๒๕๖๖ (บาท)	๒๕๖๗ (บาท)	๒๕๖๘ (บาท)	๒๕๖๙ (บาท)	๒๕๗๐ (บาท)			
๑๒๘	โครงการซ่อมแซมถนน ทางลูกรังลูกรังสู่แปลง เกษตร บ้านโนนสังข์ หมู่ ๑๙ (จากบ้านฉลี สัตยา - นานางสำอางค์ สิริมัง)	เพื่อการ สัญจรไป มาที่ สะดวกของ ประชาชน	ขนาดผิวจราจรกว้าง เฉลี่ย ๓.๐๐ เมตร ยาว ๙๐๐ เมตร เสริมดิน ลูกรังหนาเฉลี่ย ๐.๑๕ เมตร หรือมีปริมาตรดิน ลูกรังไม่น้อยกว่า ๗๘๐ ลบ.ม. พร้อมเกรดเกลี่ย ปรับแต่งผิวจราจร ตาม แบบ องค์การบริหาร ส่วนตำบลโนนสว่าง กำหนด	๖๕,๐๐๐					จำนวน ถนนที่ได้ มาตรฐาน เพิ่มขึ้น	มีการ สัญจรไป มาสะดวก	กองช่าง

บัญชีโครงการพัฒนา
แผนพัฒนาท้องถิ่น (พ.ศ.๒๕๖๖-๒๕๗๐)
องค์การบริหารส่วนตำบลโนนสว่าง

แบบ ผ ๐๒/๑

ก.ยุทธศาสตร์จังหวัดอุบลราชธานีที่ ๒ การส่งเสริมการค้า การลงทุนและการท่องเที่ยว

ข.ยุทธศาสตร์การพัฒนาของ อปท. ในเขตจังหวัดที่ ๑ ด้านโครงสร้างพื้นฐาน

๑. ยุทธศาสตร์ที่ ๑ ยุทธศาสตร์การพัฒนาด้านโครงสร้างพื้นฐาน

๑.๑ แผนงานอุตสาหกรรมและการโยธา (งานก่อสร้าง)

ที่	โครงการ	วัตถุประสงค์	เป้าหมาย (ผลผลิตของโครงการ)	งบประมาณและที่มา					ตัวชี้วัด (KPI)	ผลที่คาดว่าจะได้รับ	หน่วยงาน ที่รับผิดชอบ
				๒๕๖๖ (บาท)	๒๕๖๗ (บาท)	๒๕๖๘ (บาท)	๒๕๖๙ (บาท)	๒๕๗๐ (บาท)			
๑๒๙	โครงการซ่อมแซมเสริมผิวถนนทางลูกรังสู่แปลงเกษตร บ้านโนนสังข์ หมู่ ๑๙ (จากนายนาย สวัสดิ์ สิงคำ - สามแยกหนองแวง)	เพื่อการสัญจรไปมาที่สะดวกของประชาชน	ขนาดกว้าง ๔ เมตร ยาว ๒๐๐ เมตร หนา ๐.๐๔ เมตร หรือมีพื้นที่ผิวจราจรไม่น้อยกว่า ๘๐๐ ตารางเมตรตามแบบองค์การบริหารส่วนตำบลโนนสว่างกำหนด	๓๐๐,๐๐๐					จำนวนถนนที่ได้มาตรฐานเพิ่มขึ้น	มีการสัญจรไปมาสะดวก	กองช่าง

บัญชีโครงการพัฒนา
แผนพัฒนาท้องถิ่น (พ.ศ.๒๕๖๖-๒๕๗๐)
องค์การบริหารส่วนตำบลโนนสว่าง

แบบ ผ ๐๒/๑

ก.ยุทธศาสตร์จังหวัดอุบลราชธานีที่ ๒ การส่งเสริมการค้า การลงทุนและการท่องเที่ยว

ข.ยุทธศาสตร์การพัฒนาของ อปท. ในเขตจังหวัดที่ ๑ ด้านโครงสร้างพื้นฐาน

๑. ยุทธศาสตร์ที่ ๑ ยุทธศาสตร์การพัฒนาด้านโครงสร้างพื้นฐาน

๑.๑ แผนงานอุตสาหกรรมและการโยธา (งานก่อสร้าง)

ที่	โครงการ	วัตถุประสงค์	เป้าหมาย (ผลผลิตของโครงการ)	งบประมาณและที่มา					ตัวชี้วัด (KPI)	ผลที่คาดว่าจะได้รับ	หน่วยงาน ที่รับผิดชอบ	
				๒๕๖๖ (บาท)	๒๕๖๗ (บาท)	๒๕๖๘ (บาท)	๒๕๖๙ (บาท)	๒๕๗๐ (บาท)				
๑๓๐	โครงการก่อสร้างวางท่อระบายน้ำพร้อมบ่อพักบ้านโนนสังข์ หมู่ที่ ๑๙	เพื่อระบายน้ำออกจากชุมชนและลดปัญหาน้ำท่วมขังในชุมชน	วางท่อระบายน้ำ คสล. ขนาดเส้นผ่านศูนย์กลาง ๐.๔๐x๑๐๐ ม.จำนวน ๑๘๕ ท่อน พร้อมก่อสร้างบ่อพัก คสล. ขนาด ๐.๘๐x๐.๘๐ ม. ระยะทางรวมไม่น้อยกว่า ๒๐๐ เมตร ตามแบบ องค์การบริหารส่วนตำบลโนนสว่างกำหนด		๒๒๐,๐๐๐					จำนวนรางระบายน้ำที่ได้มาตรฐานเพิ่มขึ้น	ลดปัญหาน้ำท่วมขังในชุมชน	กองช่าง

บัญชีโครงการพัฒนา
แผนพัฒนาท้องถิ่น (พ.ศ.๒๕๖๖-๒๕๗๐)
องค์การบริหารส่วนตำบลโนนสว่าง

ก.ยุทธศาสตร์จังหวัดอุบลราชธานีที่ ๒ การส่งเสริมการค้า การลงทุนและการท่องเที่ยว

แบบ ผ ๐๒/๑

ข.ยุทธศาสตร์การพัฒนาของ อปท. ในเขตจังหวัดที่ ๑ ด้านโครงสร้างพื้นฐาน

๑. ยุทธศาสตร์ที่ ๑ ยุทธศาสตร์การพัฒนาด้านโครงสร้างพื้นฐาน

๑.๑ แผนงานอุตสาหกรรมและการโยธา (งานก่อสร้าง)

ที่	โครงการ	วัตถุประสงค์	เป้าหมาย (ผลผลิตของโครงการ)	งบประมาณและที่มา					ตัวชี้วัด (KPI)	ผลที่คาดว่าจะได้รับ	หน่วยงาน ที่รับผิดชอบ
				๒๕๖๖ (บาท)	๒๕๖๗ (บาท)	๒๕๖๘ (บาท)	๒๕๖๙ (บาท)	๒๕๗๐ (บาท)			
๑๓๑	โครงการขยายเขต ประปาหมู่บ้าน บ้าน โนนสังข์ หมู่ ๑๙	เพื่อให้ ประชาชน ได้ใช้ น้ำประปา อย่างทั่วถึง	ขนาดท่อ เส้นผ่าศูนย์กลาง ๓ นิ้ว ระยะทางขยายเขต ๒,๖๔๐ เมตร ตามแบบ อบต.โนนสว่างกำหนด		๓๑๐,๐๐๐				จำนวน ประปา หมู่บ้านที่ ได้ มาตรฐาน เพิ่มขึ้น	ประชาชน ได้ใช้ น้ำประปา อย่างทั่วถึง	กองช่าง

บัญชีโครงการพัฒนา
แผนพัฒนาท้องถิ่น (พ.ศ.๒๕๖๖-๒๕๗๐)
องค์การบริหารส่วนตำบลโนนสว่าง

แบบ ผ ๐๒/๑

ก.ยุทธศาสตร์จังหวัดอุบลราชธานีที่ ๒ การส่งเสริมการค้า การลงทุนและการท่องเที่ยว

ข.ยุทธศาสตร์การพัฒนาของ อปท. ในเขตจังหวัดที่ ๑ ด้านโครงสร้างพื้นฐาน

๑. ยุทธศาสตร์ที่ ๑ ยุทธศาสตร์การพัฒนาด้านโครงสร้างพื้นฐาน

๑.๑ แผนงานอุตสาหกรรมและการโยธา (งานก่อสร้าง)

ที่	โครงการ	วัตถุประสงค์	เป้าหมาย (ผลผลิตของโครงการ)	งบประมาณและที่มา					ตัวชี้วัด (KPI)	ผลที่คาดว่าจะได้รับ	หน่วยงาน ที่รับผิดชอบ
				๒๕๖๖ (บาท)	๒๕๖๗ (บาท)	๒๕๖๘ (บาท)	๒๕๖๙ (บาท)	๒๕๗๐ (บาท)			
๑๓๒	โครงการซ่อมแซมเสริม ผิวทางลูกรังเชื่อม ระหว่างตำบลหนองพัน น้ำ บ้านโนนสังข์ หมู่ ๑๙ (จากบ้านนางหนู วงศ์ดีบ - นานายบุญมี ประพันธ์)	เพื่อการ สัญจรไป มาที่ สะดวกของ ประชาชน	ขนาดผิวจราจรกว้าง เฉลี่ย ๔.๐๐ เมตร ยาว ๒,๑๐๐ เมตร เสริมดิน ลูกรังหนาเฉลี่ย ๐.๑๕ เมตรหรือมีปริมาตร ลูกรังไม่น้อยกว่า ๑,๒๖๐.ลบ.ม. พร้อม เกรดเกลี่ยปรับแต่งผิว จราจรตามแบบ อบต. โนนสว่างกำหนด				๒๐๐,๐๐๐		จำนวน ถนนที่ได้ มาตรฐาน เพิ่มขึ้น	มีการ สัญจรไป มาสะดวก	กองช่าง

บัญชีโครงการพัฒนา
แผนพัฒนาท้องถิ่น (พ.ศ.๒๕๖๖-๒๕๗๐)
องค์การบริหารส่วนตำบลโนนสว่าง

ก.ยุทธศาสตร์จังหวัดอุบลราชธานีที่ ๒ การส่งเสริมการค้า การลงทุนและการท่องเที่ยว

แบบ ผ ๐๒/๑

ข.ยุทธศาสตร์การพัฒนาของ อปท. ในเขตจังหวัดที่ ๑ ด้านโครงสร้างพื้นฐาน

๑. ยุทธศาสตร์ที่ ๑ ยุทธศาสตร์การพัฒนาด้านโครงสร้างพื้นฐาน

๑.๑ แผนงานอุตสาหกรรมและการโยธา (งานก่อสร้าง)

ที่	โครงการ	วัตถุประสงค์	เป้าหมาย (ผลผลิตของโครงการ)	งบประมาณและที่มา					ตัวชี้วัด (KPI)	ผลที่คาดว่าจะได้รับ	หน่วยงาน ที่รับผิดชอบ
				๒๕๖๖ (บาท)	๒๕๖๗ (บาท)	๒๕๖๘ (บาท)	๒๕๖๙ (บาท)	๒๕๗๐ (บาท)			
๑๓๓	โครงการก่อสร้างถนนคอนกรีตเสริมเหล็กเชื่อมระหว่างตำบลบ้านโนนสังข์ หมู่ ๑๙ (สายทางบ้านโนนสังข์เชื่อมตำบลหนองทันน้ำ)	เพื่อการสัญจรไปมาที่สะดวกของประชาชน	ขนาดกว้าง ๔ เมตร ยาว ๑๓๓ เมตร หนา ๐.๑๕ เมตรหรือมีพื้นที่ผิวจราจรคอนกรีตไม่น้อยกว่า ๕๓๒ ตร.ม. ไหล่ทางลูกรังเฉลี่ยข้างละ ๐.๑๐ - ๐.๕๐ เมตรหรือตามสภาพพื้นที่ตามแบบ อบต.โนนสว่างกำหนด				๓๑๐,๐๐๐		จำนวนถนนที่ได้มาตรฐานเพิ่มขึ้น	มีการสัญจรไปมาสะดวก	กองช่าง

บัญชีโครงการพัฒนา
แผนพัฒนาท้องถิ่น (พ.ศ.๒๕๖๖-๒๕๗๐)
องค์การบริหารส่วนตำบลโนนสว่าง

ก.ยุทธศาสตร์จังหวัดอุบลราชธานีที่ ๒ การส่งเสริมการค้า การลงทุนและการท่องเที่ยว

แบบ ผ ๐๒/๑

ข.ยุทธศาสตร์การพัฒนาของ อปท. ในเขตจังหวัดที่ ๑ ด้านโครงสร้างพื้นฐาน

๑. ยุทธศาสตร์ที่ ๑ ยุทธศาสตร์การพัฒนาด้านโครงสร้างพื้นฐาน

๑.๑ แผนงานอุตสาหกรรมและการโยธา (งานก่อสร้าง)

ที่	โครงการ	วัตถุประสงค์	เป้าหมาย (ผลผลิตของโครงการ)	งบประมาณและที่มา					ตัวชี้วัด (KPI)	ผลที่คาดว่าจะได้รับ	หน่วยงาน ที่รับผิดชอบ
				๒๕๖๖ (บาท)	๒๕๖๗ (บาท)	๒๕๖๘ (บาท)	๒๕๖๙ (บาท)	๒๕๗๐ (บาท)			
๑๓๔	โครงการก่อสร้างขยาย ไหล่ทางภายในเขต ชุมชนบ้านโนนสังข์ หมู่ ๑๙ (จากบ้านช่างนา - บ้านแม่ใหญ่สอน)	เพื่อการ สัญจรไป มาที่ สะดวกของ ประชาชน	กว้าง ๐.๕๐ เมตร ยาว ๒๕๑ เมตร หนา ๐.๑๕ เมตร ระยะทางรวม ๒ ข้าง ๕๐๒ ม.หรือมีพื้นที่ ผิวจราจรคอนกรีตไม่ น้อยกว่า ๒๕๑ ตร.ม. หรือตามสภาพพื้นที่ ตามแบบ อบต.โนน สว่างกำหนด					๑๖๐,๐๐๐	จำนวน ถนนที่ได้ มาตรฐาน เพิ่มขึ้น	มีการ สัญจรไป มาสะดวก	กองช่าง

บัญชีโครงการพัฒนา
แผนพัฒนาท้องถิ่น (พ.ศ.๒๕๖๖-๒๕๗๐)
องค์การบริหารส่วนตำบลโนนสว่าง

แบบ ผ ๐๒/๑

ก.ยุทธศาสตร์จังหวัดอุบลราชธานีที่ ๒ การส่งเสริมการค้า การลงทุนและการท่องเที่ยว

ข.ยุทธศาสตร์การพัฒนาของ อปท. ในเขตจังหวัดที่ ๑ ด้านโครงสร้างพื้นฐาน

๑. ยุทธศาสตร์ที่ ๑ ยุทธศาสตร์การพัฒนาด้านโครงสร้างพื้นฐาน

๑.๑ แผนงานอุตสาหกรรมและการโยธา (งานก่อสร้าง)

ที่	โครงการ	วัตถุประสงค์	เป้าหมาย (ผลผลิตของโครงการ)	งบประมาณและที่มา					ตัวชี้วัด (KPI)	ผลที่คาดว่าจะได้รับ	หน่วยงาน ที่รับผิดชอบ
				๒๕๖๖ (บาท)	๒๕๖๗ (บาท)	๒๕๖๘ (บาท)	๒๕๖๙ (บาท)	๒๕๗๐ (บาท)			
๑๓๕	โครงการเสริมผิวถนนแอสฟัลติก คอนกรีต จากบ้านโนนสังข์ หมู่ที่ ๑๙-บ้านหนองแวง หมู่ที่ ๑๓	เพื่อการสัญจรไปมาที่สะดวกของประชาชน	ผิวจราจรกว้าง ๔ ม. ยาว ๒๐๐ ม. หนา ๐.๐๔ ม. ตามแบบอบต.โนนสว่างกำหนด	๒๘๐,๐๐๐					จำนวนถนนที่ได้มาตรฐานเพิ่มขึ้น	มีการสัญจรไปมาสะดวก	กองช่าง

บัญชีโครงการพัฒนา
แผนพัฒนาท้องถิ่น (พ.ศ.๒๕๖๖-๒๕๗๐)
องค์การบริหารส่วนตำบลโนนสว่าง

ก.ยุทธศาสตร์จังหวัดอุบลราชธานีที่ ๒ การส่งเสริมการค้า การลงทุนและการท่องเที่ยว

แบบ ผ ๐๒/๑

ข.ยุทธศาสตร์การพัฒนาของ อปท. ในเขตจังหวัดที่ ๑ ด้านโครงสร้างพื้นฐาน

๑. ยุทธศาสตร์ที่ ๑ ยุทธศาสตร์การพัฒนาด้านโครงสร้างพื้นฐาน

๑.๑ แผนงานอุตสาหกรรมและการโยธา (งานก่อสร้าง)

ที่	โครงการ	วัตถุประสงค์	เป้าหมาย (ผลผลิตของโครงการ)	งบประมาณและที่มา					ตัวชี้วัด (KPI)	ผลที่คาดว่าจะได้รับ	หน่วยงาน ที่รับผิดชอบ
				๒๕๖๖ (บาท)	๒๕๖๗ (บาท)	๒๕๖๘ (บาท)	๒๕๖๙ (บาท)	๒๕๗๐ (บาท)			
๑๓๖	โครงการก่อสร้างถนนคอนกรีตเสริมเหล็กเชื่อมระหว่างหมู่บ้านกุดกลอย หมู่ ๒๐ - บ้านดง หมู่ ๑๐ (จากนางลอน นิตรักษ์ - นานายเฉลิม อุดมศรี)	เพื่อการสัญจรไปมาที่สะดวกของประชาชน	ขนาดกว้าง ๔ เมตร ยาว ๕๖ เมตร หนา ๐.๑๕ เมตรหรือมีพื้นที่ผิวจราจรคอนกรีตไม่น้อยกว่า ๒๒๔ ตร.ม. ไหล่ทางลูกรังเฉลี่ยข้างละ ๐.๐๐-๐.๕๐ เมตรหรือตามสภาพพื้นที่ ตามแบบ อบต.โนนสว่าง กำหนด	๑๓๐,๐๐๐					จำนวนถนนที่ได้มาตรฐานเพิ่มขึ้น	มีการสัญจรไปมาสะดวก	กองช่าง

บัญชีโครงการพัฒนา
แผนพัฒนาท้องถิ่น (พ.ศ.๒๕๖๖-๒๕๗๐)
องค์การบริหารส่วนตำบลโนนสว่าง

ก.ยุทธศาสตร์จังหวัดอุบลราชธานีที่ ๒ การส่งเสริมการค้า การลงทุนและการท่องเที่ยว

แบบ ผ ๐๒/๑

ข.ยุทธศาสตร์การพัฒนาของ อปท. ในเขตจังหวัดที่ ๑ ด้านโครงสร้างพื้นฐาน

๑. ยุทธศาสตร์ที่ ๑ ยุทธศาสตร์การพัฒนาด้านโครงสร้างพื้นฐาน

๑.๑ แผนงานอุตสาหกรรมและการโยธา (งานก่อสร้าง)

ที่	โครงการ	วัตถุประสงค์	เป้าหมาย (ผลผลิตของโครงการ)	งบประมาณและที่มา					ตัวชี้วัด (KPI)	ผลที่คาดว่าจะ จะได้รับ	หน่วยงาน ที่รับผิดชอบ
				๒๕๖๖ (บาท)	๒๕๖๗ (บาท)	๒๕๖๘ (บาท)	๒๕๖๙ (บาท)	๒๕๗๐ (บาท)			
๑๓๗	โครงการซ่อมแซมเสริม ผิวทางลูกรัง บ้านกุด กลอย หมู่ ๒๐ (เส้น จากกุดกลอย - หาด ทรายขาว)	เพื่อการ สัญจรไป มาที่ สะดวกของ ประชาชน	ขนาดผิวจราจรกว้าง เฉลี่ย ๔.๐๐ เมตร ยาว ๒,๑๐๐ เมตร ลูกรังหนา เฉลี่ย ๐.๑๕ เมตรหรือมี ปริมาตรลูกรังไม่น้อย กว่า ๑,๒๖๐ ลบ.ม. พร้อมเกรดเกลี่ย ปรับแต่งผิวจราจรตาม แบบ อบต.โนนสว่าง กำหนด	๒๒๐,๐๐๐					จำนวน ถนนที่ได้ มาตรฐาน เพิ่มขึ้น	มีการ สัญจรไป มาสะดวก	กองช่าง

บัญชีโครงการพัฒนา
แผนพัฒนาท้องถิ่น (พ.ศ.๒๕๖๖-๒๕๗๐)
องค์การบริหารส่วนตำบลโนนสว่าง

ก.ยุทธศาสตร์จังหวัดอุบลราชธานีที่ ๒ การส่งเสริมการค้า การลงทุนและการท่องเที่ยว

แบบ ผ ๐๒/๑

ข.ยุทธศาสตร์การพัฒนาของ อปท. ในเขตจังหวัดที่ ๑ ด้านโครงสร้างพื้นฐาน

๑. ยุทธศาสตร์ที่ ๑ ยุทธศาสตร์การพัฒนาด้านโครงสร้างพื้นฐาน

๑.๑ แผนงานอุตสาหกรรมและการโยธา (งานก่อสร้าง)

ที่	โครงการ	วัตถุประสงค์	เป้าหมาย (ผลผลิตของโครงการ)	งบประมาณและที่มา					ตัวชี้วัด (KPI)	ผลที่คาดว่าจะได้รับ	หน่วยงาน ที่รับผิดชอบ
				๒๕๖๖ (บาท)	๒๕๖๗ (บาท)	๒๕๖๘ (บาท)	๒๕๖๙ (บาท)	๒๕๗๐ (บาท)			
๑๓๘	โครงการซ่อมแซมเสริม ผิวทางลูกรัง บ้านกุด กลอย หมู่ ๒๐ (ถ้าเต่า - หนองชาติ) จาก ศ.พ.ด. - นานายเตียง ชั้นดี	เพื่อการ สัญจรไป มาที่ สะดวกของ ประชาชน	ขนาดผิวจราจรกว้าง เฉลี่ย ๓.๐๐ เมตร ยาว ๑,๖๐๐ เมตร ลูกรังหนา เฉลี่ย ๐.๑๕ เมตรหรือมี ปริมาตรลูกรังไม่น้อย กว่า ๗๒๐ ลบ.ม. พร้อม เกรดเกลี่ยปรับแต่งผิว จราจรตามแบบ อบต. โนนสว่างกำหนด				๑๑๕,๐๐๐		จำนวน ถนนที่ได้ มาตรฐาน เพิ่มขึ้น	มีการ สัญจรไป มาสะดวก	กองช่าง

บัญชีโครงการพัฒนา
แผนพัฒนาท้องถิ่น (พ.ศ.๒๕๖๖-๒๕๗๐)
องค์การบริหารส่วนตำบลโนนสว่าง

แบบ ผ ๐๒/๑

ก.ยุทธศาสตร์จังหวัดอุบลราชธานีที่ ๒ การส่งเสริมการค้า การลงทุนและการท่องเที่ยว

ข.ยุทธศาสตร์การพัฒนาของ อปท. ในเขตจังหวัดที่ ๑ ด้านโครงสร้างพื้นฐาน

๑. ยุทธศาสตร์ที่ ๑ ยุทธศาสตร์การพัฒนาด้านโครงสร้างพื้นฐาน

๑.๑ แผนงานอุตสาหกรรมและการโยธา (งานก่อสร้าง)

ที่	โครงการ	วัตถุประสงค์	เป้าหมาย (ผลผลิตของโครงการ)	งบประมาณและที่มา					ตัวชี้วัด (KPI)	ผลที่คาดว่าจะได้รับ	หน่วยงาน ที่รับผิดชอบ
				๒๕๖๖ (บาท)	๒๕๖๗ (บาท)	๒๕๖๘ (บาท)	๒๕๖๙ (บาท)	๒๕๗๐ (บาท)			
๑๓๙	โครงการซ่อมแซมเสริม ผิวทางลูกรัง บ้านกุด กลอย หมู่ ๒๐ (หนอง ปลาช่อ - สร้างกบปาก) จากนายแสง พาเชื้อ - สอนยางนายเรียง ผิว ละมุน	เพื่อการ สัญจรไป มาที่ สะดวกของ ประชาชน	ขนาดผิวจราจรกว้าง เฉลี่ย ๒.๕๐ - ๓.๐๐ เมตร ยาว ๓,๐๐๐ เมตร ลูกรังหนาเฉลี่ย ๐.๑๕ เมตรหรือมีปริมาตร ลูกรังไม่น้อยกว่า ๑,๒๓๗.๕๐ ลบ.ม. พร้อมเกรดเกลี่ย ปรับแต่งผิวจราจรตาม แบบ อบต.โนนสว่าง กำหนด				๑๙๐,๐๐๐		จำนวน ถนนที่ได้ มาตรฐาน เพิ่มขึ้น	มีการ สัญจรไป มาสะดวก	กองช่าง

บัญชีโครงการพัฒนา
แผนพัฒนาท้องถิ่น (พ.ศ.๒๕๖๖-๒๕๗๐)
องค์การบริหารส่วนตำบลโนนสว่าง

ก.ยุทธศาสตร์จังหวัดอุบลราชธานีที่ ๒ การส่งเสริมการค้า การลงทุนและการท่องเที่ยว

แบบ ผ ๐๒/๑

ข.ยุทธศาสตร์การพัฒนาของ อปท. ในเขตจังหวัดที่ ๑ ด้านโครงสร้างพื้นฐาน

๑. ยุทธศาสตร์ที่ ๑ ยุทธศาสตร์การพัฒนาด้านโครงสร้างพื้นฐาน

๑.๑ แผนงานอุตสาหกรรมและการโยธา (งานก่อสร้าง)

ที่	โครงการ	วัตถุประสงค์	เป้าหมาย (ผลผลิตของโครงการ)	งบประมาณและที่มา					ตัวชี้วัด (KPI)	ผลที่คาดว่าจะได้รับ	หน่วยงาน ที่รับผิดชอบ
				๒๕๖๖ (บาท)	๒๕๖๗ (บาท)	๒๕๖๘ (บาท)	๒๕๖๙ (บาท)	๒๕๗๐ (บาท)			
๑๔๐	โครงการก่อสร้างถนนคอนกรีตเสริมเหล็กภายในหมู่บ้าน บ้านกุดกลอย หมู่ ๒๐ (จากนายเฉลิม อุดมศรี)	เพื่อการสัญจรไปมาที่สะดวกของประชาชน	ขนาดกว้าง ๔ เมตร ยาว ๑๓๓ เมตร หนา ๐.๑๕ เมตรหรือมีพื้นที่ผิวจราจรคอนกรีตไม่น้อยกว่า ๕๓๒ ตร.ม. ไหล่ทางลูกรังเฉลี่ยข้างละ ๐.๐๐-๐.๕๐ เมตรหรือตามสภาพพื้นที่ ตามแบบ อบต.โนนสว่างกำหนด					๓๑๐,๐๐๐	จำนวนถนนที่ได้มาตรฐานเพิ่มขึ้น	มีการสัญจรไปมาสะดวก	กองช่าง

บัญชีโครงการพัฒนา
แผนพัฒนาท้องถิ่น (พ.ศ.๒๕๖๖-๒๕๗๐)
องค์การบริหารส่วนตำบลโนนสว่าง

ก.ยุทธศาสตร์จังหวัดอุบลราชธานีที่ ๒ การส่งเสริมการค้า การลงทุนและการท่องเที่ยว

แบบ ผ ๐๒/๑

ข.ยุทธศาสตร์การพัฒนาของ อปท. ในเขตจังหวัดที่ ๑ ด้านโครงสร้างพื้นฐาน

๑. ยุทธศาสตร์ที่ ๑ ยุทธศาสตร์การพัฒนาด้านโครงสร้างพื้นฐาน

๑.๑ แผนงานอุตสาหกรรมและการโยธา (งานก่อสร้าง)

ที่	โครงการ	วัตถุประสงค์	เป้าหมาย (ผลผลิตของโครงการ)	งบประมาณและที่มา					ตัวชี้วัด (KPI)	ผลที่คาดว่าจะได้รับ	หน่วยงาน ที่รับผิดชอบ
				๒๕๖๖ (บาท)	๒๕๖๗ (บาท)	๒๕๖๘ (บาท)	๒๕๖๙ (บาท)	๒๕๗๐ (บาท)			
๑๔๑	โครงการก่อสร้างถนนคอนกรีตเสริมเหล็กภายในหมู่บ้าน บ้านกุดกลอย หมู่ที่ ๒๐	เพื่อการสัญจรไปมาที่สะดวกของประชาชน	ก่อสร้างถนน คสล. กว้าง ๔ ม. ยาว ๑๓๔ ม. หน้า ๐.๑๕ ม. ไหล่ทางลูกรังข้างละ ๐.๑๐-๐.๒๐ ม. ตามแบบ อบต.โนนสว่างกำหนด	๓๐๐,๐๐๐					จำนวนถนนที่ได้มาตรฐานเพิ่มขึ้น	มีการสัญจรไปมาสะดวก	กองช่าง
รวม ๑๔๑ โครงการ				๕,๑๓๗,๐๐๐	๓,๑๔๐,๐๐๐	๑,๕๔๒,๐๐๐	๓,๙๐๕,๐๐๐	๓,๕๐๕,๐๐๐			

บัญชีโครงการพัฒนา
แผนพัฒนาท้องถิ่น (พ.ศ.๒๕๖๖-๒๕๗๐)
องค์การบริหารส่วนตำบลโนนสว่าง

ก.ยุทธศาสตร์จังหวัดอุบลราชธานีที่ ๒ การส่งเสริมการค้า การลงทุนและการท่องเที่ยว

แบบ ผ ๐๒/๑

ข.ยุทธศาสตร์การพัฒนาของ อปท. ในเขตจังหวัดที่ ๑ ด้านโครงสร้างพื้นฐาน

๑. ยุทธศาสตร์ที่ ๑ ยุทธศาสตร์การพัฒนาด้านโครงสร้างพื้นฐาน

๑.๒ แผนงานเคหะและชุมชน (งานไฟฟ้าและประปา)

ที่	โครงการ	วัตถุประสงค์	เป้าหมาย (ผลผลิตของโครงการ)	งบประมาณและที่มา					ตัวชี้วัด (KPI)	ผลที่คาดว่าจะได้รับ	หน่วยงาน ที่รับผิดชอบ
				๒๕๖๖ (บาท)	๒๕๖๗ (บาท)	๒๕๖๘ (บาท)	๒๕๖๙ (บาท)	๒๕๗๐ (บาท)			
๑	โครงการขยายเขตไฟฟ้าส่องสว่างภายในหมู่บ้าน บ้านโนนสว่าง หมู่ที่ ๑	เพื่อประชาชนมีไฟฟ้าส่องสว่างอย่างทั่วถึง	ขยายเขตไฟฟ้าส่องสว่างภายในหมู่บ้านโนนสว่าง หมู่ที่ ๑	๕๐,๐๐๐					จำนวนประชาชนมีไฟฟ้าส่องสว่างอย่างทั่วถึง	ประชาชนมีไฟฟ้าใช้อย่างทั่วถึง มีความปลอดภัยในชีวิตและทรัพย์สิน	กองช่าง
๒	โครงการขยายเขตไฟฟ้าสู่การเกษตร บ้านโนนสว่าง หมู่ที่ ๑	เพื่อประชาชนมีไฟฟ้าใช้ในการเกษตรอย่างทั่วถึง	ขยายเขตไฟฟ้าสู่การเกษตร บ้านโนนสว่าง หมู่ที่ ๑		๒๐๐,๐๐๐				จำนวนประชาชนมีไฟฟ้าใช้ในการเกษตรอย่างทั่วถึง	ประชาชนมีไฟฟ้าใช้ใน การเกษตรอย่างทั่วถึง	กองช่าง

บัญชีโครงการพัฒนา
แผนพัฒนาท้องถิ่น (พ.ศ.๒๕๖๖-๒๕๗๐)
องค์การบริหารส่วนตำบลโนนสว่าง

ก.ยุทธศาสตร์จังหวัดอุบลราชธานีที่ ๒ การส่งเสริมการค้า การลงทุนและการท่องเที่ยว

แบบ ผ ๐๒/๑

ข.ยุทธศาสตร์การพัฒนาของ อปท. ในเขตจังหวัดที่ ๑ ด้านโครงสร้างพื้นฐาน

๑. ยุทธศาสตร์ที่ ๑ ยุทธศาสตร์การพัฒนาด้านโครงสร้างพื้นฐาน

๑.๒ แผนงานเคหะและชุมชน (งานไฟฟ้าและประปา)

ที่	โครงการ	วัตถุประสงค์	เป้าหมาย (ผลผลิตของโครงการ)	งบประมาณและที่มา					ตัวชี้วัด (KPI)	ผลที่คาดว่าจะได้รับ	หน่วยงาน ที่รับผิดชอบ
				๒๕๖๖ (บาท)	๒๕๖๗ (บาท)	๒๕๖๘ (บาท)	๒๕๖๙ (บาท)	๒๕๗๐ (บาท)			
๓	โครงการขยายเขตไฟฟ้าส่องสว่างภายในหมู่บ้าน บ้านหนองยาง หมู่ที่ ๒	เพื่อประชาชนมีไฟฟ้าส่องสว่างอย่างทั่วถึง	ขยายเขตไฟฟ้าส่องสว่างภายในหมู่บ้านหนองยาง หมู่ที่ ๒					๑๐๐,๐๐๐	จำนวนประชาชนมีไฟฟ้าส่องสว่างอย่างทั่วถึง	ประชาชนมีไฟฟ้าใช้อย่างทั่วถึง มีความปลอดภัยในชีวิตและทรัพย์สิน	กองช่าง
๔	โครงการขยายเขตไฟฟ้าสู่การเกษตร (ข้างโรงเรียนข้าวชุมชน) บ้านหนองยาง หมู่ที่ ๒	เพื่อประชาชนมีไฟฟ้าใช้ในการเกษตรอย่างทั่วถึง	ขยายเขตไฟฟ้าสู่การเกษตร (ข้างโรงเรียนข้าวชุมชน) บ้านหนองยาง หมู่ที่ ๒			๑๕๐,๐๐๐			จำนวนประชาชนมีไฟฟ้าใช้ในการเกษตรอย่างทั่วถึง	ประชาชนมีไฟฟ้าใช้ในการเกษตรอย่างทั่วถึง	กองช่าง

บัญชีโครงการพัฒนา
แผนพัฒนาท้องถิ่น (พ.ศ.๒๕๖๖-๒๕๗๐)
องค์การบริหารส่วนตำบลโนนสว่าง

ก.ยุทธศาสตร์จังหวัดอุบลราชธานีที่ ๒ การส่งเสริมการค้า การลงทุนและการท่องเที่ยว

แบบ ผ ๐๒/๑

ข.ยุทธศาสตร์การพัฒนาของ อปท. ในเขตจังหวัดที่ ๑ ด้านโครงสร้างพื้นฐาน

๑. ยุทธศาสตร์ที่ ๑ ยุทธศาสตร์การพัฒนาด้านโครงสร้างพื้นฐาน

๑.๒ แผนงานเคหะและชุมชน (งานไฟฟ้าและประปา)

ที่	โครงการ	วัตถุประสงค์	เป้าหมาย (ผลผลิตของโครงการ)	งบประมาณและที่มา					ตัวชี้วัด (KPI)	ผลที่คาดว่าจะได้รับ	หน่วยงาน ที่รับผิดชอบ
				๒๕๖๖ (บาท)	๒๕๖๗ (บาท)	๒๕๖๘ (บาท)	๒๕๖๙ (บาท)	๒๕๗๐ (บาท)			
๕	โครงการขยายเขตไฟฟ้าส่องสว่างภายในหมู่บ้าน บ้านโนนสังข์ หมู่ที่ ๓	เพื่อประชาชนมีไฟฟ้าส่องสว่างอย่างทั่วถึง	ขยายเขตไฟฟ้าส่องสว่างภายในหมู่บ้าน บ้านโนนสังข์ หมู่ที่ ๓			๑๐๐,๐๐๐			จำนวนประชาชนมีไฟฟ้าส่องสว่างอย่างทั่วถึง	ประชาชนมีไฟฟ้าใช้อย่างทั่วถึง มีความปลอดภัยในชีวิตและทรัพย์สิน	กองช่าง
๖	โครงการขยายเขตไฟฟ้าสู่การเกษตร บ้านหนองหว้า หมู่ ๔ - หมู่ ๑๙	เพื่อประชาชนมีไฟฟ้าใช้ในการเกษตรอย่างทั่วถึง	ขยายเขตไฟฟ้าสู่การเกษตร บ้านหนองหว้า หมู่ ๔		๒๐๐,๐๐๐				จำนวนประชาชนมีไฟฟ้าใช้ในการเกษตรอย่างทั่วถึง	ประชาชนมีไฟฟ้าใช้ในการเกษตรอย่างทั่วถึง	กองช่าง

บัญชีโครงการพัฒนา
แผนพัฒนาท้องถิ่น (พ.ศ.๒๕๖๖-๒๕๗๐)
องค์การบริหารส่วนตำบลโนนสว่าง

ก.ยุทธศาสตร์จังหวัดอุบลราชธานีที่ ๒ การส่งเสริมการค้า การลงทุนและการท่องเที่ยว

แบบ ผ ๐๒/๑

ข.ยุทธศาสตร์การพัฒนาของ อปท. ในเขตจังหวัดที่ ๑ ด้านโครงสร้างพื้นฐาน

๑. ยุทธศาสตร์ที่ ๑ ยุทธศาสตร์การพัฒนาด้านโครงสร้างพื้นฐาน

๑.๒ แผนงานเคหะและชุมชน (งานไฟฟ้าและประปา)

ที่	โครงการ	วัตถุประสงค์	เป้าหมาย (ผลผลิตของโครงการ)	งบประมาณและที่มา					ตัวชี้วัด (KPI)	ผลที่คาดว่าจะได้รับ	หน่วยงาน ที่รับผิดชอบ
				๒๕๖๖ (บาท)	๒๕๖๗ (บาท)	๒๕๖๘ (บาท)	๒๕๖๙ (บาท)	๒๕๗๐ (บาท)			
๗	โครงการขยายเขตไฟฟ้าสู่การเกษตร บ้านหนองหว้า หมู่ ๔	เพื่อประชาชนมีไฟฟ้าใช้ในการเกษตรอย่างทั่วถึง	ขยายเขตไฟฟ้าสู่การเกษตร บ้านหนองหว้า หมู่ ๔				๒๐๐,๐๐๐		จำนวนประชาชนมีไฟฟ้าใช้ในการเกษตรอย่างทั่วถึง	ประชาชนมีไฟฟ้าใช้ในการเกษตรอย่างทั่วถึง	กองช่าง
๘	โครงการขยายเขตไฟฟ้าส่องสว่างภายในหมู่บ้าน บ้านกุดกลอย หมู่ที่ ๕ (หน้าโรงเรียนมัธยมโนนสว่างประชาสรรค์)	เพื่อประชาชนมีไฟฟ้าส่องสว่างอย่างทั่วถึง	ขยายเขตไฟฟ้าส่องสว่างภายในหมู่บ้านกุดกลอย หมู่ที่ ๕			๕๐,๐๐๐			จำนวนประชาชนมีไฟฟ้าส่องสว่างอย่างทั่วถึง	ประชาชนมีไฟฟ้าใช้อย่างมีความปลอดภัยในชีวิตและทรัพย์สิน	กองช่าง

บัญชีโครงการพัฒนา
แผนพัฒนาท้องถิ่น (พ.ศ.๒๕๖๖-๒๕๗๐)
องค์การบริหารส่วนตำบลโนนสว่าง

ก.ยุทธศาสตร์จังหวัดอุบลราชธานีที่ ๒ การส่งเสริมการค้า การลงทุนและการท่องเที่ยว

แบบ ผ ๐๒/๑

ข.ยุทธศาสตร์การพัฒนาของ อปท. ในเขตจังหวัดที่ ๑ ด้านโครงสร้างพื้นฐาน

๑. ยุทธศาสตร์ที่ ๑ ยุทธศาสตร์การพัฒนาด้านโครงสร้างพื้นฐาน

๑.๒ แผนงานเคหะและชุมชน (งานไฟฟ้าและประปา)

ที่	โครงการ	วัตถุประสงค์	เป้าหมาย (ผลผลิตของโครงการ)	งบประมาณและที่มา					ตัวชี้วัด (KPI)	ผลที่คาดว่าจะได้รับ	หน่วยงาน ที่รับผิดชอบ
				๒๕๖๖ (บาท)	๒๕๖๗ (บาท)	๒๕๖๘ (บาท)	๒๕๖๙ (บาท)	๒๕๗๐ (บาท)			
๙	โครงการขยายเขตไฟฟ้าสู่การเกษตร บ้านกุดกลอย หมู่ที่ ๕	เพื่อประชาชนมีไฟฟ้าใช้ในการเกษตรอย่างทั่วถึง	ขยายเขตไฟฟ้าสู่การเกษตร บ้านกุดกลอย หมู่ที่ ๕			๑๕๐,๐๐๐			จำนวนประชาชนมีไฟฟ้าใช้ในการเกษตรอย่างทั่วถึง	ประชาชนมีไฟฟ้าใช้ในการเกษตรอย่างทั่วถึง	กองช่าง
๑๐	โครงการขยายเขตไฟฟ้าแรงต่ำภายในหมู่บ้าน บ้านคำแม่ม่วย หมู่ที่ ๖	เพื่อประชาชนมีไฟฟ้าส่องสว่างอย่างทั่วถึง	ขยายเขตไฟฟ้าแรงต่ำภายในหมู่บ้าน บ้านคำแม่ม่วย หมู่ที่ ๖	๒๐๐,๐๐๐					จำนวนประชาชนมีไฟฟ้าใช้อย่างทั่วถึง	ประชาชนมีไฟฟ้าใช้อย่างทั่วถึง	กองช่าง

บัญชีโครงการพัฒนา
แผนพัฒนาท้องถิ่น (พ.ศ.๒๕๖๖-๒๕๗๐)
องค์การบริหารส่วนตำบลโนนสว่าง

ก.ยุทธศาสตร์จังหวัดอุบลราชธานีที่ ๒ การส่งเสริมการค้า การลงทุนและการท่องเที่ยว

แบบ ผ ๐๒/๑

ข.ยุทธศาสตร์การพัฒนาของ อปท. ในเขตจังหวัดที่ ๑ ด้านโครงสร้างพื้นฐาน

๑. ยุทธศาสตร์ที่ ๑ ยุทธศาสตร์การพัฒนาด้านโครงสร้างพื้นฐาน

๑.๒ แผนงานเคหะและชุมชน (งานไฟฟ้าและประปา)

ที่	โครงการ	วัตถุประสงค์	เป้าหมาย (ผลผลิตของโครงการ)	งบประมาณและที่มา					ตัวชี้วัด (KPI)	ผลที่คาดว่าจะได้รับ	หน่วยงาน ที่รับผิดชอบ
				๒๕๖๖ (บาท)	๒๕๖๗ (บาท)	๒๕๖๘ (บาท)	๒๕๖๙ (บาท)	๒๕๗๐ (บาท)			
๑๑	โครงการขยายเขตไฟฟ้าสู่การเกษตร บ้านแก้งลิง หมู่ ๗ - หมู่ ๑๖	เพื่อประชาชนมีไฟฟ้าใช้ในการเกษตรอย่างทั่วถึง	ขยายเขตไฟฟ้าสู่การเกษตร บ้านแก้งลิง หมู่ ๗	๒๐๐,๐๐๐					จำนวนประชาชนมีไฟฟ้าใช้ในการเกษตรอย่างทั่วถึง	ประชาชนมีไฟฟ้าใช้ในการเกษตรอย่างทั่วถึง	กองช่าง
๑๒	โครงการขยายเขตไฟฟ้าสู่การเกษตร บ้านแก้งลิง หมู่ ๗ (ไปนายนายบุญทัน)	เพื่อประชาชนมีไฟฟ้าใช้ในการเกษตรอย่างทั่วถึง	ขยายเขตไฟฟ้าสู่การเกษตร บ้านแก้งลิง หมู่ ๗			๑๐๐,๐๐๐			จำนวนประชาชนมีไฟฟ้าใช้ในการเกษตรอย่างทั่วถึง	ประชาชนมีไฟฟ้าใช้ในการเกษตรอย่างทั่วถึง	กองช่าง

บัญชีโครงการพัฒนา
แผนพัฒนาท้องถิ่น (พ.ศ.๒๕๖๖-๒๕๗๐)
องค์การบริหารส่วนตำบลโนนสว่าง

ข.ยุทธศาสตร์การพัฒนาของ อปท. ในเขตจังหวัดที่ ๑ ด้านโครงสร้างพื้นฐาน

แบบ ผ ๐๒/๑

๑. ยุทธศาสตร์ที่ ๑ ยุทธศาสตร์การพัฒนาด้านโครงสร้างพื้นฐาน

๑.๒ แผนงานเคหะและชุมชน (งานไฟฟ้าและประปา)

ที่	โครงการ	วัตถุประสงค์	เป้าหมาย (ผลผลิตของโครงการ)	งบประมาณและที่มา					ตัวชี้วัด (KPI)	ผลที่คาดว่าจะได้รับ	หน่วยงาน ที่รับผิดชอบ
				๒๕๖๖ (บาท)	๒๕๖๗ (บาท)	๒๕๖๘ (บาท)	๒๕๖๙ (บาท)	๒๕๗๐ (บาท)			
๑๓	โครงการขยายเขตไฟฟ้าสู่การเกษตร บ้านแก้งลิง หมู่ที่ ๗ (ไปบ้านแก้งนกเค้า)	เพื่อประชาชนมีไฟฟ้าใช้ในการเกษตรอย่างทั่วถึง	ขยายเขตไฟฟ้าสู่การเกษตร บ้านแก้งลิง หมู่ที่ ๗				๑๐๐,๐๐๐		จำนวนประชาชนมีไฟฟ้าใช้ในการเกษตรอย่างทั่วถึง	ประชาชนมีไฟฟ้าใช้ในการเกษตรอย่างทั่วถึง	กองช่าง
๑๔	โครงการติดตั้งไฟฟ้าส่องสว่างพลังงานแสงอาทิตย์ บ้านเชิงขยัน หมู่ที่ ๘	เพื่อประชาชนมีไฟฟ้าใช้ในการเกษตรอย่างทั่วถึง	ติดตั้งไฟฟ้าส่องสว่างพลังงานแสงอาทิตย์ บ้านเชิงขยัน หมู่ที่ ๘					๕๐,๐๐๐	จำนวนประชาชนมีไฟฟ้าใช้ในการเกษตรอย่างทั่วถึง	ประชาชนมีไฟฟ้าใช้ในการเกษตรอย่างทั่วถึง	กองช่าง

บัญชีโครงการพัฒนา
แผนพัฒนาท้องถิ่น (พ.ศ.๒๕๖๖-๒๕๗๐)
องค์การบริหารส่วนตำบลโนนสว่าง

ข.ยุทธศาสตร์การพัฒนารองของ อปท. ในเขตจังหวัดที่ ๑ ด้านโครงสร้างพื้นฐาน

แบบ ผ ๐๒/๑

๑. ยุทธศาสตร์ที่ ๑ ยุทธศาสตร์การพัฒนาด้านโครงสร้างพื้นฐาน

๑.๒ แผนงานเคหะและชุมชน (งานไฟฟ้าและประปา)

ที่	โครงการ	วัตถุประสงค์	เป้าหมาย (ผลผลิตของโครงการ)	งบประมาณและที่มา					ตัวชี้วัด (KPI)	ผลที่คาดว่าจะได้รับ	หน่วยงาน ที่รับผิดชอบ
				๒๕๖๖ (บาท)	๒๕๖๗ (บาท)	๒๕๖๘ (บาท)	๒๕๖๙ (บาท)	๒๕๗๐ (บาท)			
๑๕	โครงการขยายเขตไฟฟ้าแรงต่ำภายในหมู่บ้าน บ้านดงบัง หมู่ที่ ๑๐	เพื่อประชาชนมีไฟฟ้าส่องสว่างอย่างทั่วถึง	ขยายเขตไฟฟ้าแรงต่ำภายในหมู่บ้าน บ้านดงบัง หมู่ที่ ๑๐				๔๙,๙๙๙		จำนวนประชาชนมีไฟฟ้าใช้ อย่างทั่วถึง	ประชาชนมีไฟฟ้าใช้ อย่างทั่วถึง	กองช่าง
๑๖	โครงการขยายเขตไฟฟ้าแรงต่ำสู่พื้นที่การเกษตร บ้านดงบัง หมู่ที่ ๑๐ -นายนายทองคำ	เพื่อประชาชนมีไฟฟ้าใช้ อย่างทั่วถึง	ขยายเขตไฟฟ้าแรงต่ำสู่พื้นที่การเกษตร บ้านดงบัง หมู่ที่ ๑๐	๒๐๐,๐๐๐				๕๐,๐๐๐	จำนวนประชาชนมีไฟฟ้าใช้ อย่างทั่วถึง	ประชาชนมีไฟฟ้าใช้ อย่างทั่วถึง	กองช่าง

บัญชีโครงการพัฒนา
แผนพัฒนาท้องถิ่น (พ.ศ.๒๕๖๖-๒๕๗๐)
องค์การบริหารส่วนตำบลโนนสว่าง

ข.ยุทธศาสตร์การพัฒนาของ อปท. ในเขตจังหวัดที่ ๑ ด้านโครงสร้างพื้นฐาน

แบบ ผ ๐๒/๑

๑. ยุทธศาสตร์ที่ ๑ ยุทธศาสตร์การพัฒนาด้านโครงสร้างพื้นฐาน

๑.๒ แผนงานเคหะและชุมชน (งานไฟฟ้าและประปา)

ที่	โครงการ	วัตถุประสงค์	เป้าหมาย (ผลผลิตของโครงการ)	งบประมาณและที่มา					ตัวชี้วัด (KPI)	ผลที่คาดว่าจะ จะได้รับ	หน่วยงาน ที่รับผิดชอบ
				๒๕๖๖ (บาท)	๒๕๖๗ (บาท)	๒๕๖๘ (บาท)	๒๕๖๙ (บาท)	๒๕๗๐ (บาท)			
๑๗	โครงการขยายเขตไฟฟ้าสู่การเกษตร บ้านหนองนงทา หมู่ ๑๑ - หมู่ ๑๗	เพื่อประชาชนมีไฟฟ้าใช้ในการเกษตรอย่างทั่วถึง	ขยายเขตไฟฟ้าสู่การเกษตร บ้านหนองนงทา หมู่ ๑๑	๑๐๐,๐๐๐					จำนวนประชาชนมีไฟฟ้าใช้ในการเกษตรอย่างทั่วถึง	ประชาชนมีไฟฟ้าใช้ในการเกษตรอย่างทั่วถึง	กองช่าง
๑๘	โครงการขยายเขตไฟฟ้าส่องสว่างภายในหมู่บ้าน บ้านหนองนงทา หมู่ ๑๑	เพื่อประชาชนมีไฟฟ้าส่องสว่างอย่างทั่วถึง	ขยายเขตไฟฟ้าส่องสว่างภายในหมู่บ้านหนองนงทา หมู่ ๑๑	๑๐๐,๐๐๐					จำนวนประชาชนมีไฟฟ้าใช้ในการเกษตรอย่างทั่วถึง	ประชาชนมีไฟฟ้าใช้ในการเกษตรอย่างทั่วถึง	กองช่าง

บัญชีโครงการพัฒนา
แผนพัฒนาท้องถิ่น (พ.ศ.๒๕๖๖-๒๕๗๐)
องค์การบริหารส่วนตำบลโนนสว่าง

ข.ยุทธศาสตร์การพัฒนาของ อปท. ในเขตจังหวัดที่ ๑ ด้านโครงสร้างพื้นฐาน

แบบ ผ ๐๒/๑

๑. ยุทธศาสตร์ที่ ๑ ยุทธศาสตร์การพัฒนาด้านโครงสร้างพื้นฐาน

๑.๒ แผนงานเคหะและชุมชน (งานไฟฟ้าและประปา)

ที่	โครงการ	วัตถุประสงค์	เป้าหมาย (ผลผลิตของโครงการ)	งบประมาณและที่มา					ตัวชี้วัด (KPI)	ผลที่คาดว่าจะ ได้รับ	หน่วยงาน ที่รับผิดชอบ
				๒๕๖๖ (บาท)	๒๕๖๗ (บาท)	๒๕๖๘ (บาท)	๒๕๖๙ (บาท)	๒๕๗๐ (บาท)			
๑๙	โครงการขยายเขตไฟฟ้าสู่การเกษตร บ้านหนองนกทา หมู่ ๑๑ - หมู่ ๑๗	เพื่อประชาชนมีไฟฟ้าใช้ในการเกษตรอย่างทั่วถึง	ขยายเขตไฟฟ้าสู่การเกษตร บ้านหนองนกทา หมู่ ๑๑				๑๐๐,๐๐๐		จำนวนประชาชนมีไฟฟ้าใช้ในการเกษตรอย่างทั่วถึง	ประชาชนมีไฟฟ้าใช้ในการเกษตรอย่างทั่วถึง	กองช่าง
๒๐	โครงการขยายเขตไฟฟ้าสู่การเกษตร บ้านลาดหญ้าคา หมู่ที่ ๑๒ (ทางไปวัด)	เพื่อประชาชนมีไฟฟ้าใช้ในการเกษตรอย่างทั่วถึง	ขยายเขตไฟฟ้าสู่การเกษตร บ้านลาดหญ้าคา หมู่ที่ ๑๒ (ทางไปวัด)			๒๐๐,๐๐๐			จำนวนประชาชนมีไฟฟ้าใช้ในการเกษตรอย่างทั่วถึง	ประชาชนมีไฟฟ้าใช้ในการเกษตรอย่างทั่วถึง	กองช่าง

บัญชีโครงการพัฒนา
แผนพัฒนาท้องถิ่น (พ.ศ.๒๕๖๖-๒๕๗๐)
องค์การบริหารส่วนตำบลโนนสว่าง

ข.ยุทธศาสตร์การพัฒนาของ อปท. ในเขตจังหวัดที่ ๑ ด้านโครงสร้างพื้นฐาน

แบบ ผ ๐๒/๑

๑. ยุทธศาสตร์ที่ ๑ ยุทธศาสตร์การพัฒนาด้านโครงสร้างพื้นฐาน

๑.๒ แผนงานเคหะและชุมชน (งานไฟฟ้าและประปา)

ที่	โครงการ	วัตถุประสงค์	เป้าหมาย (ผลผลิตของโครงการ)	งบประมาณและที่มา					ตัวชี้วัด (KPI)	ผลที่คาดว่าจะได้รับ	หน่วยงาน ที่รับผิดชอบ
				๒๕๖๖ (บาท)	๒๕๖๗ (บาท)	๒๕๖๘ (บาท)	๒๕๖๙ (บาท)	๒๕๗๐ (บาท)			
๒๑	โครงการขยายเขตไฟฟ้าสู่การเกษตร บ้านลาดหญ้าคา หมู่ที่ ๑๒ (รอบหมู่บ้าน)	เพื่อประชาชนมีไฟฟ้าใช้ในการเกษตรอย่างทั่วถึง	ขยายเขตไฟฟ้าสู่การเกษตร บ้านลาดหญ้าคา หมู่ที่ ๑๒ (รอบหมู่บ้าน)				๑๕๐,๐๐๐		จำนวนประชาชนมีไฟฟ้าใช้ในการเกษตรอย่างทั่วถึง	ประชาชนมีไฟฟ้าใช้ในการเกษตรอย่างทั่วถึง	กองช่าง
๒๒	โครงการขยายเขตไฟฟ้าสู่การเกษตร บ้านลาดหญ้าคา หมู่ที่ ๑๒ (ทางไปปทุมราช)	เพื่อประชาชนมีไฟฟ้าใช้ในการเกษตรอย่างทั่วถึง	ขยายเขตไฟฟ้าสู่การเกษตร บ้านลาดหญ้าคา หมู่ที่ ๑๒ (ทางไปปทุมราช)					๓๐๐,๐๐๐	จำนวนประชาชนมีไฟฟ้าใช้ในการเกษตรอย่างทั่วถึง	ประชาชนมีไฟฟ้าใช้ในการเกษตรอย่างทั่วถึง	กองช่าง

บัญชีโครงการพัฒนา
แผนพัฒนาท้องถิ่น (พ.ศ.๒๕๖๖-๒๕๗๐)
องค์การบริหารส่วนตำบลโนนสว่าง

ข.ยุทธศาสตร์การพัฒนของ อปท. ในเขตจังหวัดที่ ๑ ด้านโครงสร้างพื้นฐาน

แบบ ผ ๐๒/๑

๑. ยุทธศาสตร์ที่ ๑ ยุทธศาสตร์การพัฒนด้านโครงสร้างพื้นฐาน

๑.๒ แผนงานเคหะและชุมชน (งานไฟฟ้าและประปา)

ที่	โครงการ	วัตถุประสงค์	เป้าหมาย (ผลผลิตของโครงการ)	งบประมาณและที่มา					ตัวชี้วัด (KPI)	ผลที่คาดว่าจะได้รับ	หน่วยงาน ที่รับผิดชอบ
				๒๕๖๖ (บาท)	๒๕๖๗ (บาท)	๒๕๖๘ (บาท)	๒๕๖๙ (บาท)	๒๕๗๐ (บาท)			
๒๓	โครงการขยายเขตไฟฟ้าสู่การเกษตร บ้านโคกสว่าง หมู่ที่ ๑๔	เพื่อประชาชนมีไฟฟ้าใช้ในการเกษตรอย่างทั่วถึง	ขยายเขตไฟฟ้าสู่การเกษตร บ้านโคกสว่าง หมู่ที่ ๑๔					๒๐๐,๐๐๐	จำนวนประชาชนมีไฟฟ้าใช้ในการเกษตรอย่างทั่วถึง	ประชาชนมีไฟฟ้าใช้ในการเกษตรอย่างทั่วถึง	กองช่าง
๒๔	โครงการขยายเขตไฟฟ้าส่องสว่างภายในหมู่บ้าน บ้านโนนสว่าง หมู่ ๑๕ (คุ้มวังเดือนห้า)	เพื่อประชาชนมีไฟฟ้าส่องสว่างอย่างทั่วถึง	ขยายเขตไฟฟ้าส่องสว่างภายในหมู่บ้านโนนสว่าง หมู่ ๑๕ (คุ้มวังเดือนห้า)		๑๐๐,๐๐๐				จำนวนประชาชนมีไฟฟ้าส่องสว่างอย่างทั่วถึง มีความปลอดภัยในชีวิตและทรัพย์สิน	ประชาชนมีไฟฟ้าส่องสว่างอย่างทั่วถึง มีความปลอดภัยในชีวิตและทรัพย์สิน	กองช่าง

บัญชีโครงการพัฒนา
แผนพัฒนาท้องถิ่น (พ.ศ.๒๕๖๖-๒๕๗๐)
องค์การบริหารส่วนตำบลโนนสว่าง

ข.ยุทธศาสตร์การพัฒนาของ อปท. ในเขตจังหวัดที่ ๑ ด้านโครงสร้างพื้นฐาน

แบบ ผ ๐๒/๑

๑. ยุทธศาสตร์ที่ ๑ ยุทธศาสตร์การพัฒนาด้านโครงสร้างพื้นฐาน

๑.๒ แผนงานเคหะและชุมชน (งานไฟฟ้าและประปา)

ที่	โครงการ	วัตถุประสงค์	เป้าหมาย (ผลผลิตของโครงการ)	งบประมาณและที่มา					ตัวชี้วัด (KPI)	ผลที่คาดว่าจะ ได้รับ	หน่วยงาน ที่รับผิดชอบ
				๒๕๖๖ (บาท)	๒๕๖๗ (บาท)	๒๕๖๘ (บาท)	๒๕๖๙ (บาท)	๒๕๗๐ (บาท)			
๒๕	โครงการขยายเขตไฟฟ้าสู่การเกษตร บ้านโนนสว่าง หมู่ ๑๕ (ทางไปวัด)	เพื่อประชาชนมีไฟฟ้าใช้ในการเกษตรอย่างทั่วถึง	ขยายเขตไฟฟ้าสู่การเกษตร บ้านโนนสว่าง หมู่ ๑๕ (ทางไปวัด)			๕๐,๐๐๐			จำนวนประชาชนมีไฟฟ้าใช้ในการเกษตรอย่างทั่วถึง	ประชาชนมีไฟฟ้าใช้ในการเกษตรอย่างทั่วถึง	กองช่าง
๒๖	โครงการขยายเขตไฟฟ้าสู่การเกษตร บ้านกุดกลอย หมู่ที่ ๑๗	เพื่อประชาชนมีไฟฟ้าใช้ในการเกษตรอย่างทั่วถึง	ขยายเขตไฟฟ้าสู่การเกษตร บ้านกุดกลอย หมู่ที่ ๑๗	๒๐๐,๐๐๐					จำนวนประชาชนมีไฟฟ้าใช้ในการเกษตรอย่างทั่วถึง	ประชาชนมีไฟฟ้าใช้ในการเกษตรอย่างทั่วถึง	กองช่าง

บัญชีโครงการพัฒนา
แผนพัฒนาท้องถิ่น (พ.ศ.๒๕๖๖-๒๕๗๐)
องค์การบริหารส่วนตำบลโนนสว่าง

ข.ยุทธศาสตร์การพัฒนาของ อปท. ในเขตจังหวัดที่ ๑ ด้านโครงสร้างพื้นฐาน

แบบ ผ ๐๒/๑

๑. ยุทธศาสตร์ที่ ๑ ยุทธศาสตร์การพัฒนาด้านโครงสร้างพื้นฐาน

๑.๒ แผนงานเคหะและชุมชน (งานไฟฟ้าและประปา)

ที่	โครงการ	วัตถุประสงค์	เป้าหมาย (ผลผลิตของโครงการ)	งบประมาณและที่มา					ตัวชี้วัด (KPI)	ผลที่คาดว่าจะ จะได้รับ	หน่วยงาน ที่รับผิดชอบ
				๒๕๖๖ (บาท)	๒๕๖๗ (บาท)	๒๕๖๘ (บาท)	๒๕๖๙ (บาท)	๒๕๗๐ (บาท)			
๒๗	โครงการขยายเขตไฟฟ้าสู่การเกษตร บ้านกุดกลอย หมู่ที่ ๑๗	เพื่อประชาชนมีไฟฟ้าใช้ในการเกษตรอย่างทั่วถึง	ขยายเขตไฟฟ้าสู่การเกษตร บ้านกุดกลอย หมู่ที่ ๑๗				๒๐๐,๐๐๐		จำนวนประชาชนมีไฟฟ้าใช้ในการเกษตรอย่างทั่วถึง	ประชาชนมีไฟฟ้าใช้ในการเกษตรอย่างทั่วถึง	กองช่าง
๒๘	โครงการขยายเขตไฟฟ้าส่องสว่างภายในหมู่บ้าน บ้านกุดกลอย หมู่ที่ ๑๗	เพื่อประชาชนมีไฟฟ้าส่องสว่างอย่างทั่วถึง	ขยายเขตไฟฟ้าส่องสว่างภายในหมู่บ้าน บ้านกุดกลอย หมู่ที่ ๑๗					๑๐๐,๐๐๐	จำนวนประชาชนมีไฟฟ้าส่องสว่างอย่างทั่วถึง	ประชาชนมีไฟฟ้าส่องสว่างอย่างทั่วถึง มีความปลอดภัยในชีวิตและทรัพย์สิน	กองช่าง

บัญชีโครงการพัฒนา
แผนพัฒนาท้องถิ่น (พ.ศ.๒๕๖๖-๒๕๗๐)
องค์การบริหารส่วนตำบลโนนสว่าง

ข.ยุทธศาสตร์การพัฒนาของ อปท. ในเขตจังหวัดที่ ๑ ด้านโครงสร้างพื้นฐาน

แบบ ผ ๐๒/๑

๑. ยุทธศาสตร์ที่ ๑ ยุทธศาสตร์การพัฒนาด้านโครงสร้างพื้นฐาน

๑.๒ แผนงานเคหะและชุมชน (งานไฟฟ้าและประปา)

ที่	โครงการ	วัตถุประสงค์	เป้าหมาย (ผลผลิตของโครงการ)	งบประมาณและที่มา					ตัวชี้วัด (KPI)	ผลที่คาดว่าจะได้รับ	หน่วยงาน ที่รับผิดชอบ
				๒๕๖๖ (บาท)	๒๕๖๗ (บาท)	๒๕๖๘ (บาท)	๒๕๖๙ (บาท)	๒๕๗๐ (บาท)			
๒๙	โครงการขยายเขตไฟฟ้าสู่การเกษตร บ้านโนนสว่าง หมู่ที่ ๑๘	เพื่อประชาชนมีไฟฟ้าใช้ในการเกษตรอย่างทั่วถึง	ขยายเขตไฟฟ้าสู่การเกษตร บ้านโนนสว่าง หมู่ที่ ๑๘		๑๐๐,๐๐๐				จำนวนประชาชนมีไฟฟ้าใช้ในการเกษตรอย่างทั่วถึง	ประชาชนมีไฟฟ้าใช้ในการเกษตรอย่างทั่วถึง	กองช่าง
๓๐	โครงการขยายเขตไฟฟ้าสู่การเกษตร บ้านโนนสังข์ หมู่ที่ ๑๙	เพื่อประชาชนมีไฟฟ้าใช้ในการเกษตรอย่างทั่วถึง	ขยายเขตไฟฟ้าสู่การเกษตร บ้านโนนสังข์ หมู่ที่ ๑๙			๑๐๐,๐๐๐			จำนวนประชาชนมีไฟฟ้าใช้ในการเกษตรอย่างทั่วถึง	ประชาชนมีไฟฟ้าใช้ในการเกษตรอย่างทั่วถึง	กองช่าง

บัญชีโครงการพัฒนา
แผนพัฒนาท้องถิ่น (พ.ศ.๒๕๖๖-๒๕๗๐)
องค์การบริหารส่วนตำบลโนนสว่าง

ข.ยุทธศาสตร์การพัฒนาของ อปท. ในเขตจังหวัดที่ ๑ ด้านโครงสร้างพื้นฐาน

แบบ ผ ๐๒/๑

๑. ยุทธศาสตร์ที่ ๑ ยุทธศาสตร์การพัฒนาด้านโครงสร้างพื้นฐาน

๑.๒ แผนงานเคหะและชุมชน (งานไฟฟ้าและประปา)

ที่	โครงการ	วัตถุประสงค์	เป้าหมาย (ผลผลิตของโครงการ)	งบประมาณและที่มา					ตัวชี้วัด (KPI)	ผลที่คาดว่าจะ จะได้รับ	หน่วยงาน ที่รับผิดชอบ
				๒๕๖๖ (บาท)	๒๕๖๗ (บาท)	๒๕๖๘ (บาท)	๒๕๖๙ (บาท)	๒๕๗๐ (บาท)			
๓๑	โครงการขยายเขตไฟฟ้าส่องสว่างภายในหมู่บ้าน บ้านโนนสังข์ หมู่ที่ ๑๙	เพื่อประชาชนมีไฟฟ้าส่องสว่างอย่างทั่วถึง	ขยายเขตไฟฟ้าส่องสว่างภายในหมู่บ้าน บ้านโนนสังข์ หมู่ที่ ๑๙			๕๐,๐๐๐			จำนวนประชาชนมีไฟฟ้าส่องสว่างอย่างทั่วถึง	ประชาชนมีไฟฟ้าส่องสว่างอย่างทั่วถึง มีความปลอดภัยในชีวิตและทรัพย์สิน	กองช่าง
๓๒	โครงการขยายเขตไฟฟ้าสู่การเกษตร บ้านกุดกลอย หมู่ที่ ๒๐ (เส้นฮ้องแคน)	เพื่อประชาชนมีไฟฟ้าใช้ในการเกษตรอย่างทั่วถึง	ขยายเขตไฟฟ้าสู่การเกษตร บ้านกุดกลอย หมู่ที่ ๒๐ (เส้นฮ้องแคน)		๓๐๐,๐๐๐				จำนวนประชาชนมีไฟฟ้าใช้ในการเกษตรอย่างทั่วถึง	ประชาชนมีไฟฟ้าใช้ในการเกษตรอย่างทั่วถึง	กองช่าง

บัญชีโครงการพัฒนา
แผนพัฒนาท้องถิ่น (พ.ศ.๒๕๖๖-๒๕๗๐)
องค์การบริหารส่วนตำบลโนนสว่าง

ข.ยุทธศาสตร์การพัฒนาของ อปท. ในเขตจังหวัดที่ ๑ ด้านโครงสร้างพื้นฐาน

แบบ ผ ๐๒/๑

๑. ยุทธศาสตร์ที่ ๑ ยุทธศาสตร์การพัฒนาด้านโครงสร้างพื้นฐาน

๑.๒ แผนงานเคหะและชุมชน (งานไฟฟ้าและประปา)

ที่	โครงการ	วัตถุประสงค์	เป้าหมาย (ผลผลิตของโครงการ)	งบประมาณและที่มา					ตัวชี้วัด (KPI)	ผลที่คาดว่าจะ ได้รับ	หน่วยงาน ที่รับผิดชอบ
				๒๕๖๖ (บาท)	๒๕๖๗ (บาท)	๒๕๖๘ (บาท)	๒๕๖๙ (บาท)	๒๕๗๐ (บาท)			
๓๓	โครงการขยายเขตไฟฟ้าสู่การเกษตร บ้านกุดกลอย หมู่ที่ ๒๐ (เส้นถ้ำเต่า-หนองชาติ)	เพื่อประชาชนมีไฟฟ้าใช้ในการเกษตรอย่างทั่วถึง	โครงการขยายเขตไฟฟ้าสู่การเกษตร บ้านกุดกลอย หมู่ที่ ๒๐ (เส้นถ้ำเต่า-หนองชาติ)			๑๐๐,๐๐๐			จำนวนประชาชนมีไฟฟ้าใช้ในการเกษตรอย่างทั่วถึง	ประชาชนมีไฟฟ้าใช้ในการเกษตรอย่างทั่วถึง	กองช่าง
๓๔	โครงการขยายเขตไฟฟ้าพร้อมหม้อแปลงไฟฟ้าสู่พื้นที่แปลงการเกษตร บ้านกุดกลอย หมู่ที่ ๒๐ (นาหนองม้า)	เพื่อประชาชนมีไฟฟ้าใช้ในการเกษตรอย่างทั่วถึง	ขยายเขตไฟฟ้าพร้อมหม้อแปลงไฟฟ้าสู่พื้นที่แปลงการเกษตร บ้านกุดกลอย หมู่ที่ ๒๐ (นาหนองม้า)	๓๐๐,๐๐๐					จำนวนประชาชนมีไฟฟ้าใช้ในการเกษตรอย่างทั่วถึง	ประชาชนมีไฟฟ้าใช้ในการเกษตรอย่างทั่วถึง	กองช่าง
รวม ๓๔ โครงการ				๑,๓๕๐,๐๐๐	๙๐๐,๐๐๐	๑,๐๕๐,๐๐๐	๗๙๙,๙๙๙	๘๐๐,๐๐๐			

บัญชีโครงการพัฒนา
แผนพัฒนาท้องถิ่น (พ.ศ.๒๕๖๖-๒๕๗๐)
องค์การบริหารส่วนตำบลโนนสว่าง

แบบ ผ ๐๒/๑

ก.ยุทธศาสตร์จังหวัดอุบลราชธานีที่ ๒ การส่งเสริมการค้า การลงทุนและการท่องเที่ยว

ข.ยุทธศาสตร์การพัฒนาของ อปท. ในเขตจังหวัดที่ ๑ ด้านโครงสร้างพื้นฐาน

๑. ยุทธศาสตร์ที่ ๑ ยุทธศาสตร์การพัฒนาด้านโครงสร้างพื้นฐาน

๑.๓ แผนงานอุตสาหกรรมและการโยธา (งานก่อสร้าง)

ที่	โครงการ	วัตถุประสงค์	เป้าหมาย (ผลผลิตของโครงการ)	งบประมาณและที่มา					ตัวชี้วัด (KPI)	ผลที่คาดว่าจะได้รับ	หน่วยงาน ที่รับผิดชอบ
				๒๕๖๖ (บาท)	๒๕๖๗ (บาท)	๒๕๖๘ (บาท)	๒๕๖๙ (บาท)	๒๕๗๐ (บาท)			
๑	โครงการขุดลอกลำห้วย สาธารณะประโยชน์ ห้วยศาลา บ้านคำแม่ม่วย หมู่ที่ ๖	เพื่อมีแหล่ง น้ำเพื่อ การเกษตร และขยาย ลำห้วยให้ บรรจุน้ำได้ มากขึ้น	ปากกว้างเฉลี่ย ๑๓ เมตร ยาว ๕๐๐ เมตร ลึกเฉลี่ย ๓.๕๐ เมตร ปริมาณดินขุดไม่น้อย กว่า ๖,๖๕๐ ลบ.ม. รายละเอียดตามแบบ องค์การบริหารส่วน ตำบลโนนสว่างกำหนด		๓๐๐,๐๐๐				ปริมาณ การจูนน้ำ ของลำ ห้วยได้ มากขึ้น	ลำห้วยจ ุน้ำได้มาก ขึ้นและ เพียงพอ ต่อการทำ การเกษตร	กองช่าง

บัญชีโครงการพัฒนา
แผนพัฒนาท้องถิ่น (พ.ศ.๒๕๖๖-๒๕๗๐)
องค์การบริหารส่วนตำบลโนนสว่าง

ก.ยุทธศาสตร์จังหวัดอุบลราชธานีที่ ๒ การส่งเสริมการค้า การลงทุนและการท่องเที่ยว

แบบ ผ ๐๒/๑

ข.ยุทธศาสตร์การพัฒนาของ อปท. ในเขตจังหวัดที่ ๑ ด้านโครงสร้างพื้นฐาน

๑. ยุทธศาสตร์ที่ ๑ ยุทธศาสตร์การพัฒนาด้านโครงสร้างพื้นฐาน

๑.๓ แผนงานอุตสาหกรรมและการโยธา (งานก่อสร้าง)

ที่	โครงการ	วัตถุประสงค์	เป้าหมาย (ผลผลิตของโครงการ)	งบประมาณและที่มา					ตัวชี้วัด (KPI)	ผลที่คาดว่าจะได้รับ	หน่วยงาน ที่รับผิดชอบ
				๒๕๖๖ (บาท)	๒๕๖๗ (บาท)	๒๕๖๘ (บาท)	๒๕๖๙ (บาท)	๒๕๗๐ (บาท)			
๒	โครงการซ่อมแซมฝาย น้ำล้นห้วยร่องเหมือง (ก่อสร้างฝาย มข. ๒๕๖๗) บ้านคำแม่ม่วย หมู่ที่ ๖	เพื่อกักเก็บ น้ำในลำ ห้วยและมี น้ำไว้ใช้ในการเกษตร	กว้าง ๑๑ เมตร สัน ฝายสูง ๒ เมตร ผนังข้าง ๓.๐๐ เมตร (รายละเอียดตามแบบ อบต.โนนสว่างกำหนด)				๓๘๐,๐๐๐		ปริมาณ การจุน้ำ ของลำ ห้วยได้ มากขึ้น	ลำห้วยกัก เก็บน้ำได้ มากขึ้น และ เพียงพอ ต่อการทำ การเกษตร	กองช่าง

บัญชีโครงการพัฒนา
แผนพัฒนาท้องถิ่น (พ.ศ.๒๕๖๖-๒๕๗๐)
องค์การบริหารส่วนตำบลโนนสว่าง

ข.ยุทธศาสตร์การพัฒนาของ อปท. ในเขตจังหวัดที่ ๑ ด้านโครงสร้างพื้นฐาน

แบบ ผ ๐๒/๑

๑. ยุทธศาสตร์ที่ ๑ ยุทธศาสตร์การพัฒนาด้านโครงสร้างพื้นฐาน

๑.๓ แผนงานอุตสาหกรรมและการโยธา (งานก่อสร้าง)

ที่	โครงการ	วัตถุประสงค์	เป้าหมาย (ผลผลิตของโครงการ)	งบประมาณและที่มา					ตัวชี้วัด (KPI)	ผลที่คาดว่าจะได้รับ	หน่วยงาน ที่รับผิดชอบ	
				๒๕๖๖ (บาท)	๒๕๖๗ (บาท)	๒๕๖๘ (บาท)	๒๕๖๙ (บาท)	๒๕๗๐ (บาท)				
๓	โครงการก่อสร้างฝาย น้ำล้น มข.๒๕๒๗ ลำ ห้วยบ้านหนองแวง หมู่ ที่ ๑๓	เพื่อกักเก็บ น้ำในลำ ห้วยและมี น้ำไว้ใช้ใน การเกษตร	กว้าง ๑๕ เมตร สันฝาย สูง ๒ เมตร ผนังข้าง ๓.๐๐ เมตร (รายละเอียดตามแบบ อบต.โนนสว่างกำหนด)		๕๐๐,๐๐๐					ปริมาณ การจุน้ำ ของลำ ห้วยได้ มากขึ้น	ลำห้วยกัก เก็บน้ำได้ มากขึ้น และ เพียงพอ ต่อการทำ การเกษตร	กองช่าง

บัญชีโครงการพัฒนา
แผนพัฒนาท้องถิ่น (พ.ศ.๒๕๖๖-๒๕๗๐)
องค์การบริหารส่วนตำบลโนนสว่าง

ข.ยุทธศาสตร์การพัฒนาของ อปท. ในเขตจังหวัดที่ ๑ ด้านโครงสร้างพื้นฐาน

แบบ ผ ๐๒/๑

๑. ยุทธศาสตร์ที่ ๑ ยุทธศาสตร์การพัฒนาด้านโครงสร้างพื้นฐาน

๑.๓ แผนงานอุตสาหกรรมและการโยธา (งานก่อสร้าง)

ที่	โครงการ	วัตถุประสงค์	เป้าหมาย (ผลผลิตของโครงการ)	งบประมาณและที่มา					ตัวชี้วัด (KPI)	ผลที่คาดว่าจะได้รับ	หน่วยงาน ที่รับผิดชอบ
				๒๕๖๖ (บาท)	๒๕๖๗ (บาท)	๒๕๖๘ (บาท)	๒๕๖๙ (บาท)	๒๕๗๐ (บาท)			
๔	โครงการขุดลอกลำห้วย ห้องเตย บ้านโนนสว่าง บูรพา หมู่ ๑๘	๑. เพื่อเป็น การป้องกัน และแก้ไข ปัญหากล้วยแล้ง และอุทกภัย ๒. เพื่อให้ สามารถกัก เก็บน้ำได้ เพิ่มขึ้น ๓. เพื่อแก้ไข ปัญหาการขาด แคลนน้ำ สำหรับทำ การเกษตร	ขนาดปากกว้าง ๘ เมตร ยาว ๑๓๐ เมตร ลึก ๓.๕๐ เมตร ปริมาณดิน ขุดไม่น้อยกว่า ๑,๘๒๐ ลบ.มตามแบบ อบต. ตำบลโนนสว่าง กำหนด				๖๕,๐๐๐		ปริมาณ การจูนน้ำ ของลำ ห้วยได้ มากขึ้น	๑. ประชาชนที่ ประสบ ปัญหากล้วย แล้งได้รับ การแก้ไข ปัญหากล้วยแล้ง ๒. สามารถ กักเก็บน้ำได้ เพิ่มขึ้น ๓. พืชผล ทาง การเกษตรมี ผลผลิตที่ดีขึ้น	กองช่าง
รวม ๔ โครงการ				-	๘๐๐,๐๐๐	-	๔๔๕,๐๐๐	-			

บัญชีครุภัณฑ์

แผนพัฒนาท้องถิ่น(พ.ศ.๒๕๖๖-๒๕๗๐)

แบบ ผ ๐๓

องค์การบริหารส่วนตำบลโนนสว่าง อำเภอกุดข้าวปุ้น จังหวัดอุบลราชธานี

ที่	โครงการ	วัตถุประสงค์	เป้าหมาย (ผลผลิตของโครงการ)	งบประมาณ					ตัวชี้วัด (KPI)	ผลที่คาดว่าจะได้รับ	หน่วยงาน ที่รับผิดชอบ
				๒๕๖๖ (บาท)	๒๕๖๗ (บาท)	๒๕๖๘ (บาท)	๒๕๖๙ (บาท)	๒๕๗๐ (บาท)			
๑	ติดตั้งกล้องวงจรปิด CCTV ที่ทำการ อบต.	เพื่อให้ชุมชนมีความปลอดภัยและเข้มแข็ง	กล้องวงจรปิด CCTV	๑๐๐,๐๐๐	๑๐๐,๐๐๐	๑๐๐,๐๐๐	๑๐๐,๐๐๐	๑๐๐,๐๐๐	อัตราเหตุการณ์ความไม่สงบที่ลดลง	อบต.มีความปลอดภัยมากขึ้น	สำนักปลัด
๒	จัดซื้อวัสดุอุปกรณ์เครื่องพ่นยาแบบแบตเตอรี่	เพื่อเสริมสร้างความปลอดภัยในชุมชน	วัสดุอุปกรณ์เครื่องพ่นยา แบตเตอรี่ สะพายหลัง ๒๐ ลิตร จำนวน ๔ เครื่อง	๑๕,๐๐๐	๑๕,๐๐๐	๑๕,๐๐๐	๑๕,๐๐๐	๑๕,๐๐๐	อัตราการเกิดเหตุลดลง	ประชาชนได้รับความปลอดภัย	สำนักปลัด

บัญชีครุภัณฑ์

แผนพัฒนาท้องถิ่น(พ.ศ.๒๕๖๖-๒๕๗๐)

แบบ ผ ๐๓

องค์การบริหารส่วนตำบลโนนสว่าง อำเภอกุดข้าวปุ้น จังหวัดอุบลราชธานี

ที่	แผนงาน	หมวด	ประเภท	เป้าหมาย (ผลผลิตของ ครุภัณฑ์)	งบประมาณ					หน่วยงาน ที่รับผิดชอบ
					๒๕๖๖ (บาท)	๒๕๖๗ (บาท)	๒๕๖๘ (บาท)	๒๕๖๙ (บาท)	๒๕๗๐ (บาท)	
๓	บริหารงานทั่วไป	ค่าครุภัณฑ์	ครุภัณฑ์ไฟฟ้าวิทยุ	ตู้ลำโพงพร้อมแอมป์ ในตัวแบบล้อยาก ๑. มีแบตเตอรี่ในตัว ๒. Bluetooth รับส่ง สัญญาณไร้สาย ๓. ไมค์ลอยคู่ มีแอกโคไน ตัว ๔. ช่องต่อ USB SD Card MP๓ ๕. รีโมทควบคุม ๖. FM Radio ๗. ๒ MIC, ๑ AUX ๘. Graphic EQ ๕ Band ๙. มี กำลังขยายเสียง ไม น้อยกว่า ๓๐๐ วัตต์ ๑๐. ตัวลำโพงมีล้อย ลากได้ ๑๑. มีขนาด ไม่น้อยกว่า ๑๒ นิ้ว (จัดซื้อตามราคา ท้องตลาด)	๗,๐๐๐					กองคลัง
รวม ๓ โครงการ					๑๒๒,๐๐๐	๑๑๕,๐๐๐	๑๑๕,๐๐๐	๑๑๕,๐๐๐	๑๑๕,๐๐๐	

ส่วนที่ ๔

การติดตามและประเมินผล

๑ การติดตามและประเมินผลยุทธศาสตร์

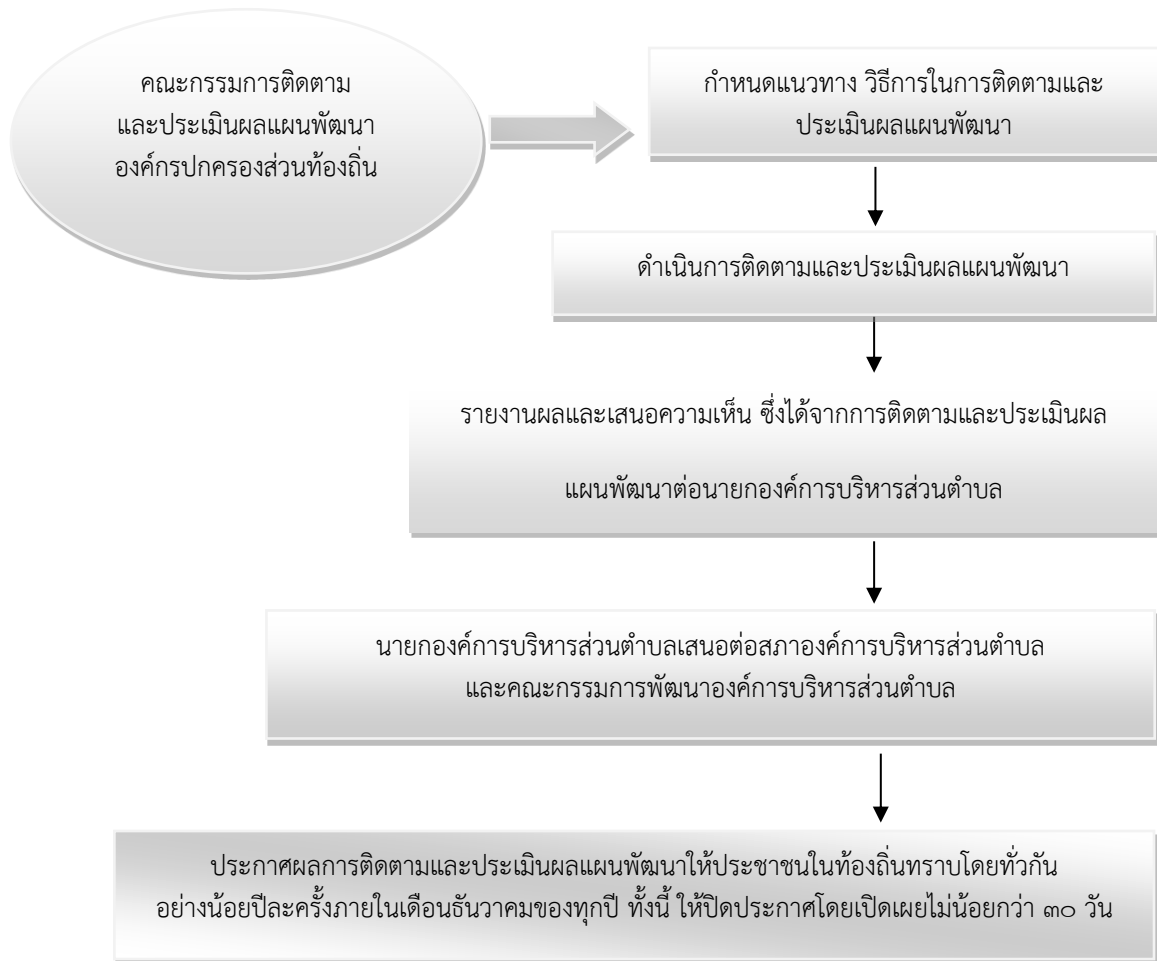
ปัจจุบันการติดตามและประเมินผลนับว่ามีความสำคัญและจำเป็นต่อการบริหารงานเป็นอย่างยิ่ง เนื่องจากการติดตามและประเมินผลเป็นการประเมินผลงานการปฏิบัติงานของปีที่ผ่านมาว่ามีความสอดคล้องกับแผนงานที่ได้วางเอาไว้หรือไม่ รวมทั้งการมีส่วนร่วมของภาคประชาชนอย่างแท้จริง ในฐานะองค์กรปกครองส่วนท้องถิ่นมีภาระหน้าที่ที่จะต้องให้การบริการแก่ประชาชนชุมชนจึงจำเป็นที่จะต้องมีการจัดทำแผนติดตามและประเมินผลเพื่อวัดถึงประสิทธิภาพและประสิทธิผลของการดำเนินการในด้านต่างๆ เพื่อใช้เปรียบเทียบการทำงานของปีที่ผ่านมาอีกด้วย

ตามระเบียบกระทรวงมหาดไทย ว่าด้วยการจัดทำแผนพัฒนาองค์กรปกครองส่วนท้องถิ่น พ.ศ.๒๕๔๘ และแก้ไขเพิ่มเติม (ฉบับที่ ๓) พ.ศ. ๒๕๖๑ หมวด ๖ การติดตามและประเมินผลแผนพัฒนา โดยคณะกรรมการติดตามและประเมินผลแผนพัฒนาขององค์กรปกครองส่วนท้องถิ่นที่ได้รับการแต่งตั้งตามระเบียบฯ ต้องกำหนดแนวทาง วิธีการติดตามและประเมินผลแผนพัฒนาท้องถิ่น โดยให้มีการประชุมกำหนดแนวทาง วิธีการในการติดตามและประเมินผลโครงการและกิจกรรมที่ดำเนินงาน เพื่อการติดตามและประเมินผลการใช้จ่ายงบประมาณขององค์กรปกครองส่วนท้องถิ่น โดยใช้แบบการติดตามและประเมินผลแผนพัฒนาท้องถิ่นต่อการดำเนินงานขององค์กรปกครองส่วนท้องถิ่น

ดังนั้น เพื่อให้การจัดทำแผนพัฒนาท้องถิ่นให้สอดคล้องกับปัญหาความต้องการ และแนวทางการพัฒนาที่เหมาะสมกับพื้นที่และสถานการณ์ภายนอก จึงต้องมีการติดตามและประเมินผลแผนพัฒนาท้องถิ่นขององค์กรปกครองส่วนท้องถิ่น และสรุปรายงานผลเสนอต่อผู้บริหารท้องถิ่น เพื่อให้ผู้บริหารท้องถิ่นเสนอต่อสภาท้องถิ่น คณะกรรมการพัฒนาขององค์กรปกครองส่วนท้องถิ่น และประกาศผลการติดตามและประเมินผลแผนพัฒนาท้องถิ่นให้ประชาชนในเขตขององค์กรปกครองส่วนท้องถิ่นทราบโดยทั่วกันตามลำดับต่อไป

โดยขั้นตอนในการติดตามและประเมินผลแผนพัฒนาท้องถิ่นสามารถจัดวางเป็นแผนผังขั้นตอนได้ดังนี้

แผนผังขั้นตอนการดำเนินการติดตามและประเมินผลแผนพัฒนา



(๑) การติดตามและประเมินผลยุทธศาสตร์

ตามพระราชบัญญัติกำหนดแผนและขั้นตอนการกระจายอำนาจให้แก่องค์กรปกครองส่วนท้องถิ่น พ.ศ. ๒๕๔๒ ได้กำหนดให้องค์กรปกครองส่วนท้องถิ่น มีอำนาจและหน้าที่ในการจัดทำแผนพัฒนาท้องถิ่นของตนเอง โดยในการจัดทำแผนพัฒนาขององค์กรปกครองส่วนท้องถิ่นนั้น จะต้องดำเนินการตามระเบียบกระทรวงมหาดไทย ว่าด้วยการจัดทำแผนพัฒนาขององค์กรปกครองส่วนท้องถิ่น พ.ศ. ๒๕๔๘ และที่แก้ไขเพิ่มเติมถึง (ฉบับที่ ๓) พ.ศ. ๒๕๖๑ ทั้งนี้ แผนพัฒนาท้องถิ่นจะต้องสอดคล้องกับแผนพัฒนาจังหวัด ยุทธศาสตร์การพัฒนาขององค์กรปกครองส่วนท้องถิ่นในเขตจังหวัด แผนพัฒนาอำเภอ แผนพัฒนาตำบล แผนพัฒนาหมู่บ้านหรือแผนชุมชน อันมีลักษณะเป็นการกำหนดรายละเอียดแผนงาน ดังนั้น จึงต้องมีการกำหนดยุทธศาสตร์การพัฒนาขององค์กรปกครองส่วนท้องถิ่นในเขตจังหวัดขึ้น ตามกระบวนการพิจารณาจากประชาคมท้องถิ่นระดับจังหวัด ร่วมกับคณะกรรมการพัฒนาองค์การบริหารส่วนจังหวัด คณะกรรมการประสานแผนพัฒนาท้องถิ่นระดับจังหวัด ผู้แทนองค์กรปกครองส่วนท้องถิ่นในเขตจังหวัด ร่วมกันจัดทำ

ทบทวน หรือเปลี่ยนแปลงยุทธศาสตร์การพัฒนาขององค์กรปกครองส่วนท้องถิ่นในเขตจังหวัด เพื่อให้การจัดทำแผนพัฒนาขององค์กรปกครองส่วนท้องถิ่นเกิดประสิทธิภาพ ประสิทธิผล โดยนำยุทธศาสตร์การพัฒนาขององค์กรปกครองส่วนท้องถิ่นในเขตจังหวัดไปใช้เป็นแนวทางในการจัดทำแผนพัฒนาท้องถิ่นของตนเองได้ต่อไป และเพื่อให้สามารถบูรณาการกับแผนพัฒนาจังหวัด แผนปฏิบัติการประจำปีของจังหวัด และตอบสนองความต้องการของประชาชนอันจะนำไปสู่การจัดทำงบประมาณ ที่มีประสิทธิภาพในท้องถิ่นได้อย่างแท้จริง เป็นเครื่องมือในการพัฒนาท้องถิ่นให้เข้มแข็ง เกิดประโยชน์สูงสุดต่อประชาชนในท้องถิ่น

ดังนั้น องค์กรปกครองส่วนท้องถิ่น จึงต้องกำหนดยุทธศาสตร์การพัฒนาขององค์กรปกครองส่วนท้องถิ่นให้สอดคล้องยุทธศาสตร์การพัฒนาขององค์กรปกครองส่วนท้องถิ่นในเขตจังหวัด เพื่อนำไปสู่การบูรณาการร่วมกัน ให้เกิดความสอดคล้องกับแผนพัฒนาจังหวัด สามารถเชื่อมโยงไปสู่แผนพัฒนากลุ่มจังหวัด แผนพัฒนาภาค แผนพัฒนาเศรษฐกิจและสังคมแห่งชาติ ฉบับที่ ๑๒ แผนยุทธศาสตร์ชาติ ๒๐ ปี ไทยแลนด์ ๔.๐ และในการจัดทำแผนพัฒนาท้องถิ่นจะต้องมีการติดตามและติดตามและประเมินผลยุทธศาสตร์เพื่อความสอดคล้องแผนพัฒนาท้องถิ่นขององค์กรปกครองส่วนท้องถิ่น ตามระเบียบกระทรวงมหาดไทยว่าด้วยการจัดทำแผนขององค์กรปกครองส่วนท้องถิ่น พ.ศ. ๒๕๔๘ และที่แก้ไขเพิ่มเติมถึง (ฉบับที่ ๓) พ.ศ. ๒๕๖๑ โดยคณะ กรรมการติดตามและประเมินผลแผนพัฒนาท้องถิ่น จะต้องดำเนินการให้คะแนนตามเกณฑ์ที่กำหนดไว้ ซึ่งเป็นส่วนหนึ่งของการติดตามและประเมินผลแผนพัฒนา โดยดำเนินการให้แล้วเสร็จภายในหกสิบวัน นับแต่วันที่ประกาศใช้งบประมาณรายจ่าย รายละเอียดแนวทางการพิจารณาตามหนังสือกระทรวงมหาดไทย ด่วนที่สุด ที่ มท ๐๘๑๐.๓/ว ๒๙๓๑ ลงวันที่ ๑๕ พฤษภาคม ๒๕๖๒ เรื่อง ชักซ้อมแนวทางการทบทวนแผนพัฒนาท้องถิ่น (พ.ศ. ๒๕๖๑-๒๕๖๕) ขององค์กรปกครองส่วนท้องถิ่น ดังนี้

**แนวทางการพิจารณาการติดตามและประเมินผลยุทธศาสตร์
เพื่อความสอดคล้องแผนพัฒนาท้องถิ่นขององค์กรปกครองส่วนท้องถิ่น**

ประเด็นการพิจารณา	คะแนน
๑. ข้อมูลสภาพทั่วไปและข้อมูลพื้นฐานขององค์กรปกครองส่วนท้องถิ่น	๒๐
๒. การวิเคราะห์สภาพการณ์และศักยภาพ	๒๐
๓. ยุทธศาสตร์ประกอบด้วย	๖๐
๓.๑ ยุทธศาสตร์ขององค์กรปกครองส่วนท้องถิ่น	(๑๐)
๓.๒ ยุทธศาสตร์ขององค์กรปกครองส่วนท้องถิ่นในเขตจังหวัด	(๑๐)
๓.๓ ยุทธศาสตร์จังหวัด	(๑๐)
๓.๔ วิสัยทัศน์	(๕)
๓.๕ กลยุทธ์	(๕)
๓.๖ เป้าประสงค์ของแต่ละประเด็นกลยุทธ์	(๕)
๓.๗ จุดยืนทางยุทธศาสตร์	(๕)
๓.๘ แผนงาน	(๕)
๓.๙ ความเชื่อมโยงของยุทธศาสตร์ในภาพรวม	(๕)
รวมคะแนน	๑๐๐

**แนวทางเบื้องต้นในการให้คะแนนแนวทางการพิจารณาการติดตามและประเมินผลยุทธศาสตร์
เพื่อความสอดคล้องแผนพัฒนาท้องถิ่นขององค์กรปกครองส่วนท้องถิ่น**

ประเด็นการพิจารณา	รายละเอียดหลักเกณฑ์	คะแนน เต็ม	คะแนนที่ ได้
๑. ข้อมูลสภาพทั่วไป และข้อมูลพื้นฐานของ องค์กรปกครองส่วน ท้องถิ่น	ควรประกอบด้วยข้อมูลดังนี้ (๑) ข้อมูลเกี่ยวกับด้านกายภาพ เช่น ที่ตั้งของหมู่บ้าน/ชุมชน/ตำบล ลักษณะภูมิประเทศ ลักษณะภูมิอากาศ ลักษณะของที่ดิน ลักษณะของแหล่งน้ำ ลักษณะของป่าไม้ ฯลฯ ด้านการเมือง/การปกครอง เช่น เขตการปกครอง การเลือกตั้ง ฯลฯ	๒๐ (๓)	
	(๒) ข้อมูลเกี่ยวกับด้านการเมือง/การปกครอง เช่น เขตการปกครอง การเลือกตั้ง ฯลฯ ประชากร เช่น ข้อมูลเกี่ยวกับจำนวนประชากร และช่วงอายุและจำนวนประชากร ฯลฯ	(๒)	
	(๓) ข้อมูลเกี่ยวกับสภาพทางสังคม เช่น การศึกษา สาธารณสุข อาชญากรรม ยาเสพติด การสังคมสงเคราะห์	(๒)	
	(๔) ข้อมูลเกี่ยวกับระบบบริหารพื้นฐาน เช่น การคมนาคมขนส่ง การไฟฟ้า การประปา โทรศัพท์ ฯลฯ	(๒)	
	(๕) ข้อมูลเกี่ยวกับระบบเศรษฐกิจ เช่น การเกษตร การประมง การประมงสัตว์ การบริการ การท่องเที่ยว อุตสาหกรรม การพาณิชย์/กลุ่มอาชีพแรงงาน ฯลฯ	(๒)	
	(๖) ข้อมูลเกี่ยวกับศาสนา ประเพณี วัฒนธรรม เช่น การนับถือศาสนาประเพณี และงานประจำปี ภูมิปัญญาท้องถิ่น ภาษาถิ่น สินค้าพื้นเมืองและของที่ระลึก ฯลฯ และอื่นๆ	(๒)	
	(๗) ข้อมูลเกี่ยวกับทรัพยากรธรรมชาติ เช่น น้ำ ป่าไม้ ภูเขา คุณภาพของทรัพยากรธรรมชาติ ฯลฯ	(๒)	
	(๘) การสำรวจและจัดเก็บข้อมูลเพื่อการจัดทำแผนพัฒนาท้องถิ่นหรือการใช้ข้อมูล จปฐ.	(๒)	
	(๙) การประชุมประชาคมท้องถิ่น รูปแบบ วิธีการ และการดำเนินการประชุมประชาคมท้องถิ่นโดยใช้กระบวนการร่วมคิด ร่วมทำ ร่วมตัดสินใจ ร่วมตรวจสอบ ร่วมรับประโยชน์ ร่วมแก้ไขปัญหา ปรีกษาหารือ แลกเปลี่ยนเรียนรู้ เพื่อแก้ไขปัญหาสำหรับการพัฒนาท้องถิ่นตามอำนาจหน้าที่ขององค์กรปกครองส่วนท้องถิ่น	(๓)	
๒. การวิเคราะห์ สภาพการณ์และ ศักยภาพ	ควรประกอบด้วยข้อมูลดังนี้ (๑) การวิเคราะห์ที่ครอบคลุมความเชื่อมโยง ความสอดคล้องยุทธศาสตร์จังหวัด ยุทธศาสตร์การพัฒนาขององค์กรปกครองส่วนท้องถิ่นในเขตจังหวัด ยุทธศาสตร์ขององค์กรปกครองส่วนท้องถิ่น นโยบายของผู้บริหารท้องถิ่น รวมถึงความเชื่อมโยงแผนยุทธศาสตร์ชาติ ๒๐ ปี แผนพัฒนาเศรษฐกิจและสังคมแห่งชาติ และ Thailand ๔.๐	๒๐ (๕)	
	(๒) การวิเคราะห์การใช้ผังเมืองรวมหรือผังเมืองเฉพาะและการบังคับใช้ผลของการบังคับใช้ สภาพการณ์ที่เกิดขึ้นต่อการพัฒนาท้องถิ่น	(๓)	
	(๓) การวิเคราะห์ทางสังคม เช่น ด้านแรงงาน การศึกษา สาธารณสุข ความยากจน อาชญากรรม ปัญหายาเสพติด เทคโนโลยี จารีต ประเพณี วัฒนธรรม ภูมิปัญญาท้องถิ่น เป็นต้น	(๓)	
	(๔) การวิเคราะห์ทางเศรษฐกิจ ข้อมูลด้านรายได้ครัวเรือน การส่งเสริมอาชีพ กลุ่มอาชีพ กลุ่มทางสังคม การพัฒนาอาชีพและกลุ่มต่างๆ สภาพทางเศรษฐกิจและความเป็นอยู่ทั่วไป เป็นต้น	(๓)	

ประเด็นการพิจารณา	รายละเอียดหลักเกณฑ์	คะแนนเต็ม	คะแนนที่ได้
	(๕) การวิเคราะห์สิ่งแวดล้อม พื้นที่สีเขียว ธรรมชาติต่างๆ ทางภูมิศาสตร์ กระบวนการหรือสิ่งที่เกิดขึ้น การประดิษฐ์ที่มีผลต่อสิ่งแวดล้อมและการพัฒนา	(๓)	
	(๖) ผลการวิเคราะห์ศักยภาพเพื่อประเมินสถานภาพการพัฒนาในปัจจุบันและโอกาสการพัฒนาในอนาคตของท้องถิ่น ด้วยเทคนิค SWOT Analysis ที่อาจส่งผลต่อการดำเนินงานได้แก่ S-Strengit (จุดแข็ง) W-Weakness (จุดอ่อน) O-Opportunity (โอกาส) และ T-Therat (อุปสรรค)	(๓)	
๓. ยุทธศาสตร์	ควรประกอบด้วยข้อมูลดังนี้ สอดคล้องกับสภาพสังคม เศรษฐกิจ สิ่งแวดล้อม	๖๐	
๓.๑ ยุทธศาสตร์ขององค์กรปกครองส่วนท้องถิ่น	ของท้องถิ่น ประเด็นปัญหาการพัฒนาและแนวทางการพัฒนาที่สอดคล้องกับยุทธศาสตร์ขององค์กรปกครองส่วนท้องถิ่น และเชื่อมโยงหลักปรัชญาเศรษฐกิจพอเพียง ยุทธศาสตร์ชาติ ๒๐ ปี แผนพัฒนาเศรษฐกิจและสังคมแห่งชาติ Thailand ๔.๐	(๑๐)	
๓.๒ ยุทธศาสตร์ขององค์กรปกครองส่วนท้องถิ่นในเขตจังหวัด	สอดคล้องและเชื่อมโยงกับสภาพสังคม เศรษฐกิจ สิ่งแวดล้อมของท้องถิ่น และยุทธศาสตร์จังหวัด และเชื่อมโยงหลักปรัชญาเศรษฐกิจพอเพียง ยุทธศาสตร์ชาติ ๒๐ ปี แผนพัฒนาเศรษฐกิจและสังคมแห่งชาติ และ Thailand ๔.๐	(๑๐)	
๓.๓ ยุทธศาสตร์จังหวัด	สอดคล้องกับแผนพัฒนากลุ่มจังหวัด ยุทธศาสตร์พัฒนาภาค แผนพัฒนาเศรษฐกิจและสังคมแห่งชาติ แผนการบริหารราชการแผ่นดิน นโยบาย/ยุทธศาสตร์ คสช. และนโยบายรัฐบาล หลักปรัชญาเศรษฐกิจพอเพียง ยุทธศาสตร์ชาติ ๒๐ ปี และThailand ๔.๐	(๑๐)	
๓.๔ วิสัยทัศน์	วิสัยทัศน์ ซึ่งมีลักษณะแสดงสถานภาพที่องค์กรปกครองส่วนท้องถิ่นต้องการจะเป็นหรือบรรลุถึงอนาคตอย่างชัดเจน สอดคล้องกับโอกาสและศักยภาพที่เป็นลักษณะเฉพาะขององค์กรปกครองส่วนท้องถิ่นและสัมพันธ์กับโครงการพัฒนา	(๕)	
๓.๕ กลยุทธ์	แสดงให้เห็นช่องทาง วิธีการ การกิจหรือสิ่งที่ต้องทำตามอำนาจหน้าที่ขององค์กรปกครองส่วนท้องถิ่นที่จะนำไปสู่การบรรลุวิสัยทัศน์ หรือแสดงให้เห็นถึงความชัดเจนในสิ่งที่จะดำเนินการให้บรรลุวิสัยทัศน์นั้น	(๕)	
๓.๖ เป้าประสงค์ของแต่ละประเด็นกลยุทธ์	เป้าประสงค์ของแต่ละประเด็นกลยุทธ์มีความสอดคล้องและสนับสนุนต่อกกลยุทธ์ที่จะเกิดขึ้น มุ่งหมายสิ่งหนึ่งสิ่งใดที่ชัดเจน	(๕)	
๓.๗ จุดยืนทางยุทธศาสตร์ (Positioning)	ความมุ่งมั่นอันแน่วแน่ในการวางแผนพัฒนาท้องถิ่น เพื่อให้บรรลุวิสัยทัศน์ขององค์กรปกครองส่วนท้องถิ่น ซึ่งเกิดจากศักยภาพของพื้นที่จริง ที่จะนำไปสู่ผลสำเร็จทางยุทธศาสตร์	(๕)	
๓.๘ แผนงาน	แผนงานหรือจุดมุ่งหมายเพื่อการพัฒนาในอนาคต กำหนดจุดมุ่งหมายในเรื่องใดเรื่องหนึ่งหรือแผนงานที่เกิดจากเป้าประสงค์ ตัวชี้วัด ค่าเป้าหมาย กลยุทธ์ จุดยืนทางยุทธศาสตร์ขององค์กรปกครองส่วนท้องถิ่นที่มีความชัดเจน นำไปสู่การทำโครงการพัฒนาท้องถิ่นในแผนพัฒนาท้องถิ่น โดยระบุแผนงานและความเชื่อมโยงดังกล่าว	(๕)	
๓.๙ ความเชื่อมโยงของยุทธศาสตร์ในภาพรวม	ความเชื่อมโยงองค์รวมที่นำไปสู่การพัฒนาท้องถิ่นที่เกิดผลผลิต/โครงการจากแผนยุทธศาสตร์ชาติ ๒๐ ปี แผนพัฒนาเศรษฐกิจและสังคมแห่งชาติ ฉบับที่ ๑๒ Thailand ๔.๐ แผนพัฒนาภาค/แผนพัฒนากลุ่มจังหวัด /แผนพัฒนาจังหวัด ยุทธศาสตร์การพัฒนาขององค์กรปกครองส่วนท้องถิ่นในเขตจังหวัด และยุทธศาสตร์ขององค์กรปกครองส่วนท้องถิ่น	(๕)	
รวมคะแนน		๑๐๐	

๑.๑ แนวทางในการติดตามและประเมินผล

การติดตามและประเมินผลแผนพัฒนา เป็นเครื่องมือที่จำเป็นในการปรับปรุงประสิทธิภาพของโครงการที่ดำเนินการอยู่ โดยที่การติดตาม หมายถึง กิจกรรมภายในโครงการซึ่งถูกออกแบบมาเพื่อให้ข้อมูลป้อนกลับเกี่ยวกับการดำเนินโครงการ/กิจกรรม ปัญหาที่กำลังเผชิญอยู่ ประสิทธิภาพของวิธีการดำเนินงานให้ลุล่วงค่าใช้จ่ายโครงการ/กิจกรรมสูงเกินกว่าที่กำหนดไว้ กลุ่มเป้าหมายหลักของโครงการ/กิจกรรมไม่ได้รับประโยชน์หรือได้รับน้อยกว่าที่ควรจะเป็น เกิดปัญหาในการควบคุมคุณภาพของการดำเนินงาน เสียเวลาในการตรวจสอบความขัดแย้งในการปฏิบัติงานภายในหน่วยงานหรือระหว่างหน่วยงาน กลุ่มเป้าหมายที่ได้รับประโยชน์จากโครงการ/กิจกรรม การประเมินผล คือ การตรวจสอบผลการดำเนินงานในระหว่างที่กำลังดำเนินการหรือภายหลังที่การดำเนินการสำเร็จเสร็จสิ้นไปแล้ว ซึ่งการประเมินผล เป็นสิ่งจำเป็นเช่นเดียวกับการติดตาม การประเมินผลแผนงานจะเป็นการบ่งชี้ว่าแผนงานที่กำหนดไว้ได้มีการปฏิบัติหรือไม่ อย่างไร อันเป็นตัวชี้วัดว่าแผนงานที่ได้ดำเนินการไปแล้วนั้นให้ผลเป็นอย่างไร นำไปสู่ความสำเร็จตามแผนงานที่กำหนดไว้หรือไม่ ซึ่งผลที่ได้จากการติดตามและประเมินผลถือว่าเป็นข้อมูลย้อนกลับที่สามารถนำไปใช้ในการปรับปรุงและตัดสินใจในการจัดทำแผนพัฒนาท้องถิ่นต่อไป

๑.๒ วิธีการในการติดตามและประเมินผล

การติดตามแผนพัฒนาท้องถิ่นเป็นการตรวจสอบในระหว่างการดำเนินโครงการพัฒนาและกิจกรรมที่ดำเนินการจริงทั้งหมดในพื้นที่ขององค์กรปกครองส่วนท้องถิ่นประจำปีงบประมาณนั้น ว่าสามารถเป็นไปตามเป้าหมายที่ตั้งไว้ได้หรือไม่ เพื่อให้บุคลากรที่เกี่ยวข้องสามารถระดมความคิดในการปรับเปลี่ยนวิธีการดำเนินงานที่จะสามารถนำไปสู่การบรรลุแผนที่กำหนดไว้ได้ เครื่องมือที่ใช้ในการติดตามผลการดำเนินงาน ได้แก่ แบบติดตามผลการดำเนินงาน ซึ่งประกอบไปด้วย การติดตามการดำเนินงานของโครงการ/กิจกรรมและการเปลี่ยนแปลงโครงการ/กิจกรรม การติดตามการใช้จ่ายงบประมาณ การติดตามโครงการ/กิจกรรมที่ได้รับเงินอุดหนุนเฉพาะกิจ ตลอดจนปัญหาและอุปสรรคในการดำเนินงานการประเมินผลแผนพัฒนาท้องถิ่น เป็นการตรวจสอบผลที่เกิดขึ้นจริงเมื่อดำเนินโครงการ/กิจกรรมแล้วเสร็จเปรียบเทียบกับวัตถุประสงค์ที่กำหนดไว้ โดยเครื่องมือที่ใช้ในการประเมินผล ได้แก่ แบบประเมินความพึงพอใจของผู้ที่เกี่ยวข้องต่อผลการดำเนินงานในภาพรวม ความพึงพอใจของผู้ที่เกี่ยวข้องต่อผลการดำเนินงานในแต่ละยุทธศาสตร์และประเด็นการพัฒนารวมทั้งการเปลี่ยนแปลงของชุมชนตามตัวชี้วัดที่กำหนดไว้ อีกทั้งการติดตามและประเมินผลด้วยระบบ e-plan มีวิธีการติดตามและประเมินผล ดังนี้

๑) การกำหนดห้วงเวลาในการติดตามและประเมินผล คณะกรรมการติดตามและประเมินผล กำหนดห้วงเวลาในการติดตามและประเมินผลโครงการ/กิจกรรม โดยคำนึงถึงความเหมาะสมของแต่ละโครงการ/กิจกรรม ทั้งนี้ กำหนดให้มีการติดตามและประเมินผลการดำเนินงานโครงการ/กิจกรรมทุกครั้งที่ดำเนินการ แล้วเสร็จและสรุปรายงานให้ผู้บริหารทราบ เมื่อสิ้นปีงบประมาณให้ดำเนินการประชุมคณะกรรมการติดตามและประเมินผลพร้อมสรุปผลในภาพรวมอย่างน้อยปีละหนึ่งครั้ง แล้วรายงานผลและเสนอความเห็นซึ่งได้จากการติดตามและประเมินผลต่อผู้บริหารท้องถิ่น เพื่อให้ผู้บริหารท้องถิ่นนำเสนอสภาท้องถิ่น คณะกรรมการพัฒนาท้องถิ่น และประกาศผลการติดตามและประเมินผลแผนพัฒนาให้ประชาชนทราบโดยทั่วกันอย่างน้อยปีละหนึ่งครั้งภายในเดือนธันวาคมของทุกปี และปิดประกาศไม่น้อยกว่าสามสิบวัน

๒) เครื่องมือที่ใช้ในการติดตามและประเมินผล ตามระเบียบกระทรวงมหาดไทยว่าด้วยการจัดทำแผนพัฒนาขององค์กรปกครองส่วนท้องถิ่น พ.ศ.๒๕๔๘ และที่แก้ไขเพิ่มเติม กำหนดให้องค์การปกครองส่วนท้องถิ่น ต้องจัดทำแผนพัฒนาท้องถิ่นและแผนการดำเนินงาน เพื่อเป็นเครื่องมือในการใช้งบประมาณ วัสดุ อุปกรณ์และทรัพยากรต่างๆ ได้อย่างมีประสิทธิภาพและประสิทธิผล มีความโปร่งใส เกิดประโยชน์สูงสุดแก่

ท้องถิ่นและตอบสนองความต้องการของประชาชน ถึงแม้ว่าองค์กรปกครองส่วนท้องถิ่นจะมีแผนพัฒนาท้องถิ่นที่ดีสักเพียงไรก็ตามแต่หากไม่สามารถบังคับถึงผลการดำเนินงานที่เกิดขึ้นได้ ก็ไม่สามารถที่จะบ่งบอกความสำเร็จของแผนพัฒนาท้องถิ่นได้

(๒) การติดตามและประเมินผลโครงการ

ในการจัดทำแผนพัฒนาท้องถิ่นขององค์กรปกครองส่วนท้องถิ่น จะต้องมีการติดตามและประเมินผลโครงการขององค์กรปกครองส่วนท้องถิ่นเพื่อความสอดคล้องกับแผนพัฒนาท้องถิ่น ตามระเบียบกระทรวงมหาดไทยว่าด้วยการจัดทำแผนขององค์กรปกครองส่วนท้องถิ่น พ.ศ. ๒๕๔๘ และที่แก้ไขเพิ่มเติมถึง (ฉบับที่ ๓) พ.ศ. ๒๕๖๑ โดยคณะกรรมการติดตามและประเมินผลแผนพัฒนาท้องถิ่น จะต้องดำเนินการให้คะแนนตามเกณฑ์ที่กำหนดไว้ ซึ่งเป็นส่วนหนึ่งของการติดตามและประเมินผลแผนพัฒนา โดยดำเนินการให้แล้วเสร็จภายในหกสิบวันนับแต่วันที่ประกาศใช้งบประมาณรายจ่าย รายละเอียดแนวทางการพิจารณาตามหนังสือกระทรวงมหาดไทย ด่วนที่สุด ที่ มท ๐๘๑๐.๓/ว ๒๙๓๑ ลงวันที่ ๑๕ พฤษภาคม ๒๕๖๒ เรื่อง ชักซ้อมแนวทางการทบทวนแผนพัฒนาท้องถิ่น (พ.ศ. ๒๕๖๑-๒๕๖๕) ขององค์กรปกครองส่วนท้องถิ่น ดังนี้

แนวทางการพิจารณาการติดตามและประเมินผลโครงการ เพื่อความสอดคล้องกับแผนพัฒนาท้องถิ่นขององค์กรปกครองส่วนท้องถิ่น

ประเด็นการพิจารณา	คะแนน
๑. การสรุปสถานการณ์การพิจารณา	๑๐
๒. การประเมินผลการนำแผนพัฒนาท้องถิ่นไปปฏิบัติในเชิงปริมาณ	๑๐
๓. การประเมินผลการนำแผนพัฒนาท้องถิ่นไปปฏิบัติในเชิงคุณภาพ	๑๐
๔. แผนงานและยุทธศาสตร์การพิจารณา	๑๐
๕. โครงการพัฒนา ประกอบด้วย	๖๐
๕.๑ ความชัดเจนของชื่อโครงการ	(๕)
๕.๒ กำหนดวัตถุประสงค์สอดคล้องกับโครงการ	(๕)
๕.๓ เป้าหมาย (ผลผลิตของโครงการ) มีความชัดเจนนำไปสู่การตั้งงบประมาณได้ถูกต้อง	(๕)
๕.๔ โครงการมีความสอดคล้องกับแผนยุทธศาสตร์ชาติ ๒๐ ปี	(๕)
๕.๕ เป้าหมาย (ผลผลิตของโครงการ) มีความสอดคล้องกับแผนพัฒนาเศรษฐกิจและสังคมแห่งชาติ	(๕)
๕.๖ โครงการมีความสอดคล้องกับ Thailand ๔.๐	(๕)
๕.๗ โครงการสอดคล้องกับยุทธศาสตร์จังหวัด	(๕)
๕.๘ โครงการแก้ไขปัญหาความยากจนหรือการเสริมสร้างให้ประเทศชาติมั่นคง มั่งคั่ง ยั่งยืน ภายใต้หลักปรัชญา	(๕)
๕.๙ งบประมาณ มีความสอดคล้องกับเป้าหมาย (ผลผลิตของโครงการ)	(๕)
๕.๑๐ มีการประมาณการราคาถูกต้องตามหลักวิธีการงบประมาณ	(๕)
๕.๑๑ มีการกำหนดตัวชี้วัด (KPI) และสอดคล้องกับวัตถุประสงค์และผลคาดว่าจะได้รับ	(๕)
๕.๑๒ ผลที่คาดว่าจะได้รับ สอดคล้องกับวัตถุประสงค์	(๕)
รวมคะแนน	๑๐๐

**แนวทางเบื้องต้นในการให้คะแนนแนวทางการพิจารณาการติดตามและประเมินผลโครงการ
เพื่อความสอดคล้องแผนพัฒนาท้องถิ่นขององค์กรปกครองส่วนท้องถิ่น**

ประเด็น การพิจารณา	รายละเอียดหลักเกณฑ์	คะแนน เต็ม	คะแนน ที่ได้
๑. การสรุป สถานการณ์การ พัฒนา	เป็นการวิเคราะห์กรอบการจัดทำยุทธศาสตร์ขององค์กรปกครองส่วนท้องถิ่น (ใช้การวิเคราะห์ SWOT Analysis/Demand (Demand Analysis)/Global Demand และ Trend ปัจจุบันและสถานการณ์การเปลี่ยนแปลงที่มีผลต่อการพัฒนา อย่างน้อยต้องประกอบด้วยวิเคราะห์ศักยภาพด้านเศรษฐกิจ, ด้านสังคม, ด้านทรัพยากรธรรมชาติและสิ่งแวดล้อม)	๑๐	
๒. การประเมินผลการ นำแผนพัฒนาท้องถิ่น ไปปฏิบัติในเชิง ปริมาณ	๑) การควบคุมที่มีตัวเลขต่างๆ เพื่อนำมาใช้วัดผลในเชิงปริมาณ เช่น การวัดจำนวนโครงการ กิจกรรม งานต่างๆ ก็คือผลผลิตนั่นเองว่าเป็นไปตามที่ตั้งเป้าหมายเอาไว้หรือไม่จำนวนที่ดำเนินการจริงตามที่ได้กำหนดไว้เท่าไร จำนวนที่ไม่สามารถดำเนินการได้มีจำนวนเท่าไร สามารถอธิบายได้ตามหลักประสิทธิภาพ (Efficiency) ของการพัฒนาท้องถิ่นตามอำนาจหน้าที่ที่ได้กำหนดไว้ ๒) วิเคราะห์ผลกระทบ/สิ่งที่กระทบ (Impact) โครงการที่ดำเนินการในเชิงปริมาณ (Qualitative)	๑๐	
๓. การประเมินผลการ นำแผนพัฒนาท้องถิ่น ไปปฏิบัติในเชิง คุณภาพ	๑) การประเมินประสิทธิผลของแผนพัฒนาในเชิงคุณภาพคือการนำเอาเทคนิคฯ มาใช้เพื่อวัดค่าภารกิจ โครงการ กิจกรรม งานต่างๆ ที่ดำเนินการในพื้นที่นั้นๆ ตรงต่อความต้องการของประชาชนหรือไม่และเป็นไปตามอำนาจหน้าที่หรือไม่ ประชาชนพึงพอใจหรือไม่ สิ่งของ วัสดุ ครุภัณฑ์ การดำเนินการต่างๆ มีสภาพหรือลักษณะถูกต้อง ครบถ้วน สามารถใช้การได้ตามวัตถุประสงค์หรือไม่ ซึ่งเป็นไปตามหลักประสิทธิผล (Effectiveness) ผลการปฏิบัติราชการตามที่บรรลุวัตถุประสงค์ และเป้าหมายของแผนปฏิบัติราชการตามที่ได้รับงบประมาณมาดำเนินการ รวมถึงสามารถเทียบเคียงกับส่วนราชการหรือหน่วยงาน ๒) วิเคราะห์ผลกระทบ/สิ่งที่กระทบ (Impact) โครงการที่ดำเนินการในเชิงคุณภาพ (Qualitative)	๑๐	
๔. แผนงานและ ยุทธศาสตร์การพัฒนา	๑) วิเคราะห์แผนงาน งาน ที่เกิดจากด้านต่างๆ มีความสอดคล้องกับยุทธศาสตร์ขององค์กรปกครองส่วนท้องถิ่นในมิติต่างๆ จนนำไปสู่การจัดทำโครงการพัฒนาท้องถิ่นโดยใช้ SWOT Analysis/Demand (Demand Analysis)/Global Demand/Trend หรือหลักการบูรณาการ (Integration) กับองค์กรปกครองส่วนท้องถิ่นที่มีพื้นที่ติดต่อกัน ๒) วิเคราะห์แผนงาน งาน ที่เกิดจากด้านต่างๆ ที่สอดคล้องกับการแก้ไขปัญหาความยากจน หลักประชารัฐ	๑๐	

ประเด็น การพิจารณา	รายละเอียดหลักเกณฑ์	คะแนน เต็ม	คะแนน ที่ได้
๕. โครงการพัฒนา ๕.๑ ความชัดเจนของชื่อ โครงการ	<p>ควรประกอบด้วยข้อมูลดังนี้</p> <p>เป็นโครงการที่มีวัตถุประสงค์สนองต่อยุทธศาสตร์การพัฒนาขององค์กรปกครองส่วนท้องถิ่นและดำเนินการเพื่อให้การพัฒนาบรรลุตามวิสัยทัศน์ขององค์กรปกครองส่วนท้องถิ่นที่กำหนดไว้ ชื่อโครงการมีความชัดเจน มุ่งไปเรื่องใดเรื่องหนึ่ง อ่านแล้วเข้าใจได้ว่าจะพัฒนาอะไรในอนาคต</p>	๖๐ (๕)	
๕.๒ กำหนดวัตถุประสงค์ สอดคล้องกับโครงการ	<p>มีวัตถุประสงค์ชัดเจน (clear objective) โครงการต้องกำหนดวัตถุประสงค์ สอดคล้องกับความเป็นมาของโครงการ สอดคล้องกับหลักการและเหตุผล วิธีการดำเนินงานต้องสอดคล้องกับวัตถุประสงค์ ความเป็นไปได้ชัดเจน มีลักษณะเฉพาะเจาะจง</p>	(๕)	
๕.๓ เป้าหมาย (ผลผลิตของ โครงการ) มีความชัดเจนนำไปสู่ การ ตั้งงบประมาณได้ถูกต้อง	<p>สภาพที่อยากให้เกิดขึ้นในอนาคตเป็นทิศทางที่ต้องไปให้ถึงเป้าหมายต้องชัดเจน สามารถระบุจำนวนเท่าไร กลุ่มเป้าหมายคืออะไร มีผลผลิตอย่างไร กลุ่มเป้าหมายพื้นที่ดำเนินงาน และระยะเวลาดำเนินงานอธิบายให้ชัดเจนว่าโครงการนี้จะทำที่ ไหน เริ่มต้นในช่วงเวลาใดและจบลงเมื่อไร ใครคือกลุ่มเป้าหมายของโครงการ หากกลุ่มเป้าหมายมีหลายกลุ่ม ให้บอกชัดเจนไปว่าใครคือกลุ่มเป้าหมายหลายหลัก ใครคือกลุ่มเป้าหมายรอง</p>	(๕)	
๕.๔ โครงการมีความสอดคล้อง กับแผนยุทธศาสตร์ ๒๐ ปี	<p>โครงการสอดคล้องกับ (๑) ความมั่นคง (๒) การสร้างความสามารถในการแข่งขัน (๓) การพัฒนาเสริมสร้างศักยภาพคน (๔) การสร้างโอกาสความเสมอภาคและเท่าเทียมกันทางสังคม (๕) การสร้างการเติบโตบนคุณภาพชีวิตที่เป็นมิตรต่อสิ่งแวดล้อม (๖) การปรับสมดุลและพัฒนาระบบการบริหารจัดการภาครัฐ เพื่อให้เกิดความมั่นคง มั่งคั่ง ยั่งยืน</p>	(๕)	
๕.๕ เป้าหมาย (ผลผลิตของ โครงการ) มีความสอดคล้องกับ แผนพัฒนาเศรษฐกิจและสังคม แห่งชาติ	<p>โครงการมีความสอดคล้องแผนพัฒนาเศรษฐกิจและสังคมแห่งชาติฉบับที่ ๑๒ โดย (๑) ยึดหลักปรัชญาเศรษฐกิจพอเพียง (๒) ยึดคนเป็นศูนย์กลางพัฒนา (๓) ยึดวิสัยทัศน์ภายใต้ยุทธศาสตร์ชาติ ๒๐ ปี (๔) ยึดเป้าหมายอนาคตประเทศไทย ๒๕๗๔ (๕) ยึดหลักการนำไปสู่ปฏิบัติให้เกิดผลสัมฤทธิ์อย่างจริงจังใน ๕ ปีที่ต่อยอดไปสู่ผลสัมฤทธิ์ที่เป็นเป้าหมายระยะยาว ภายใต้แนวทางการพัฒนา (๑) การยกระดับศักยภาพการแข่งขันและการหลุดพ้นกับดักรายได้ปานกลางสู่รายได้สูง (๒) การพัฒนาศักยภาพคนตามช่วงวัยและการปฏิรูประบบเพื่อสร้างสังคมสูงวัยอย่างมีคุณภาพ (๓) การลดความเหลื่อมล้ำทางสังคม (๔) การรองรับการเชื่อมโยงภูมิภาคและความเป็นเมือง (๕) การสร้างความเจริญเติบโตทางเศรษฐกิจและสังคมอย่างเป็นมิตรกับสิ่งแวดล้อม (๖) การบริหารราชการแผ่นดินที่มีประสิทธิภาพ</p>	(๕)	
๕.๖ โครงการมีความสอดคล้อง	<p>โครงการมีลักษณะหรือสอดคล้องกับการปรับเปลี่ยนโครงสร้างเศรษฐกิจไปสู่ Value-Based Economy หรือเศรษฐกิจที่ขับเคลื่อนด้วยนวัตกรรม ทำน้อย ได้มาก เช่น (๑) เปลี่ยนจากการผลิตสินค้า โภคภัณฑ์ไปสู่สินค้าเชิงนวัตกรรม (๒) เปลี่ยนจากการขับเคลื่อนประเทศด้วยภาคอุตสาหกรรม ไปสู่การขับเคลื่อนด้วยเทคโนโลยี ความคิดสร้างสรรค์และนวัตกรรม (๓) เปลี่ยนจากการเน้นภาคการผลิตสินค้าไปสู่การเน้นภาคบริการมากขึ้น รวมถึงโครงการที่เติมเต็มด้วยวิทยาการ ความคิดสร้างสรรค์ นวัตกรรม วิทยาศาสตร์ เทคโนโลยี และการวิจัยและพัฒนาแล้วต่อยอดความได้เปรียบเชิงเปรียบเทียบ เช่น ด้านการเกษตรเทคโนโลยีชีวภาพ สาธารณสุข วัฒนธรรม ฯลฯ</p>	(๕)	

ประเด็น การพิจารณา	รายละเอียดหลักเกณฑ์	คะแนน เต็ม	คะแนน ที่ได้
๕.๗ โครงการสอดคล้องกับ ยุทธศาสตร์จังหวัด	โครงการพัฒนาท้องถิ่นมีความสอดคล้องกับห้วงระยะเวลาของแผนพัฒนา จังหวัดที่ได้กำหนดขึ้น เพื่อขับเคลื่อนการพัฒนาท้องถิ่นเสมือนหนึ่งการ ขับเคลื่อนการพัฒนาจังหวัด ซึ่งไม่สามารถแยกส่วนใดส่วนหนึ่งออกจากกัน ได้ นอกจากนี้โครงการพัฒนาท้องถิ่นต้องเป็นโครงการเชื่อมต่อหรือเดินทาง ไปด้วยกันกับยุทธศาสตร์จังหวัดที่ได้กำหนดขึ้นเป็นปัจจุบัน	(๕)	
๕.๘ โครงการแก้ไขปัญหา ความยากจนหรือการ เสริมสร้างให้ประเทศชาติ มั่นคง มั่งคั่ง ยั่งยืน ภายใต้ หลักประชารัฐ	เป็นโครงการที่ดำเนินการภายใต้พื้นฐานความพอเพียงที่ประชาชน ดำเนินการเองหรือร่วมดำเนินการ เป็นโครงการต่อยอดและขยายได้ เป็น โครงการที่ประชาชนต้องการเพื่อให้เกิดความยั่งยืน ซึ่งมีลักษณะที่จะให้ ท้องถิ่นมีความมั่นคง มั่งคั่ง ยั่งยืน เป็นท้องถิ่นที่พัฒนาแล้วด้วยการพัฒนา ปรัชญาเศรษฐกิจพอเพียง	(๕)	
๕.๙ งบประมาณมีความ สอดคล้องกับเป้าหมาย (ผลผลิตของโครงการ)	งบประมาณโครงการพัฒนาจะต้องคำนึงถึงหลักสำคัญ ๕ ประการในการ จัดทำโครงการได้แก่ (๑) ความประหยัด (Economy) (๒) ความมี ประสิทธิภาพ (Efficiency) (๓) ความมีประสิทธิภาพ (Effectiveness) (๔) ความยุติธรรม (Equity) (๕) ความโปร่งใส (Transparency)	(๕)	
๕.๑๐ มีการประมาณการ ราคาถูกต้องตามหลักวิธีการ งบประมาณ	การประมาณราคาเพื่อการพัฒนาต้องให้สอดคล้องกับโครงการถูกต้องตาม หลักวิชาการทางช่าง หลักของราคากลาง ราคากลางท้องถิ่น มีความโปร่งใส ในการกำหนดราคาและตรวจสอบในเชิงประจักษ์	(๕)	
๕.๑๑ มีการกำหนดตัวชี้วัด (KPI) และสอดคล้องกับ วัตถุประสงค์และผลที่คาดว่าจะ ได้รับ	มีการกำหนดตัวชี้วัดผลงาน (Key Performancy Indicator : KPI) ที่ สามารถวัดได้ (measurable) ใช้บอกประสิทธิผล (effectiveness) ใช้บอก ประสิทธิภาพ (efficiency) ได้ เช่น การกำหนดความพึงพอใจ การกำหนด ร้อยละ การกำหนดอันเกิดจากผลของวัตถุประสงค์ที่เกิดที่สิ่งที่ได้รับ (การ คาดการณ์ คาดว่าจะได้รับ)	(๕)	
๕.๑๒ ผลที่คาดว่าจะได้รับ สอดคล้องกับวัตถุประสงค์	ผลที่ได้รับเป็นสิ่งที่เกิดขึ้นได้จริงจากการดำเนินการตามโครงการพัฒนาซึ่ง สอดคล้องกับวัตถุประสงค์ที่ตั้งไว้ การได้ผลหรือผลที่เกิดขึ้นจะต้องเท่ากับ วัตถุประสงค์หรือมากกว่าวัตถุประสงค์ ซึ่งการเขียนวัตถุประสงค์ควร คำนึงถึง (๑) ความเป็นไปได้และมีความเฉพาะเจาะจง ในการดำเนินงาน ตามโครงการ (๒) วัดและประเมินผลดับของความสำเร็จได้ (๓) ระบุสิ่งที่ ต้องการดำเนินงานอย่างชัดเจนและเฉพาะเจาะจงมากที่สุดและสามารถ ปฏิบัติได้ (๔) เป็นเหตุเป็นผล สอดคล้องกับความเป็นจริง (๕) ส่งผลต่อการ บ่งบอกเวลาได้	(๕)	
	รวมคะแนน	๑๐๐	

๒.๑ หลักการและเหตุผล

การติดตามและประเมินผลแผนพัฒนานั้นนอกจากจะมีการประเมินความสำเร็จของแผนทางด้านตัวเลขแล้วยังต้องประเมินถึงความพึงพอใจของประชาชนที่มีต่อการดำเนินงาน (โครงการ/กิจกรรม) ในการพัฒนาและส่งเสริมการบริหารกิจการบ้านเมืองที่ดีในภาพรวมตามยุทธศาสตร์และประเด็นการพัฒนา และการประเมินความพึงพอใจของประชาชนที่มีผลต่อการให้บริการ (งานบริการประชาชน) ของปีงบประมาณนั้น ทั้งนี้ การประเมินจะช่วยทำให้ทราบถึงผลสะท้อนกลับของการดำเนินงาน ความเป็นจริงที่เกิดขึ้น ข้อเสนอแนะ และคำแนะนำของประชาชนต่อเทศบาล ซึ่งสามารถนำมาปรับปรุงและพัฒนาให้ดีขึ้น อีกทั้งการติดตามและประเมินผลแผนพัฒนาควรจะเป็นไปตามมาตรฐานการปฏิบัติราชการขององค์กรปกครองส่วนท้องถิ่น

๒.๒ วัตถุประสงค์

๑) เพื่อประเมินความพึงพอใจของประชาชนที่มีต่อผลการดำเนินงาน (โครงการ/กิจกรรม) ขององค์กรปกครองส่วนท้องถิ่นในการพัฒนาและส่งเสริมการบริหารกิจการบ้านเมืองที่ดีในภาพรวมตามยุทธศาสตร์และประเด็นการพัฒนา

๒) เพื่อประเมินความพึงพอใจของประชาชนที่มีผลต่อการให้บริการขององค์กรปกครองส่วนท้องถิ่น (งานบริการประชาชน)

๓) เพื่อให้ทราบถึงผลการประเมินความพึงพอใจของประชาชน ให้ได้ข้อมูลข้อเสนอแนะ คำแนะนำ ข้อคิดเห็น ที่ได้จากการประเมินไปประกอบการพิจารณาปรับปรุง/แก้ไขคุณภาพการให้บริการให้ดีขึ้น

จากหลักการและเหตุผลดังกล่าว จึงมีความจำเป็นอย่างยิ่งที่องค์กรปกครองส่วนท้องถิ่นจะต้องมีการประเมินผลความพึงพอใจ ทั้งนี้เพื่อให้การติดตามและประเมินผลบรรลุตามวัตถุประสงค์ที่ตั้งไว้ การนำแผนไปสู่การปฏิบัติเป็นหน้าที่ของผู้บริหารท้องถิ่นที่ต้องกำหนดแนวทางนโยบายในการพัฒนาท้องถิ่น ซึ่งผู้บริหารองค์กรปกครองส่วนท้องถิ่นจำเป็นต้องกำหนดแนวทางการพัฒนาของแผนพัฒนาท้องถิ่นให้ตอบสนองต่อปัญหาความต้องการและศักยภาพขององค์กรปกครองส่วนท้องถิ่น เพื่อให้สอดคล้องกับแผนพัฒนาจังหวัดแบบบูรณาการและแผนพัฒนากลุ่มจังหวัด ตลอดจนทั้งแผนพัฒนาเศรษฐกิจและสังคมแห่งชาติ และนโยบายของรัฐบาล ดังนั้นการนำแผนพัฒนาไปสู่การปฏิบัติจึงสามารถแบ่งได้เป็น ๔ แนวทาง ดังนี้

๑) องค์กรบริหารส่วนตำบลดำเนินการเองโดยการแปลงแนวทางการพัฒนาโครงการในแผนพัฒนาท้องถิ่นนำไปจัดทำแผนงบประมาณหรือข้อบัญญัติงบประมาณรายจ่ายประจำปี เพื่อปฏิบัติให้บรรลุวัตถุประสงค์ของแผนงานโครงการ

๒) การสนับสนุนให้หน่วยงานราชการอื่นหรือองค์กรปกครองส่วนท้องถิ่นอื่น หรือองค์กรเอกชนเป็นผู้ดำเนินการ ในกรณีที่องค์กรบริหารส่วนตำบลไม่มีความพร้อมหรือมีศักยภาพไม่เพียงพอ

๓) การร่วมมือกับหน่วยงานหรือองค์กรปกครองส่วนท้องถิ่นอื่น หรือองค์กรเอกชนอื่นในการดำเนินงานในกรณีที่การปฏิบัติงานจะต้องเกี่ยวข้องกับหน่วยงานหรือองค์กร โดยอาจดำเนินการในรูปแบบหุ้นส่วนสหกรณ์ คณะทำงานหรือคณะกรรมการ

๔) การประสานหน่วยงานหรือองค์กรปกครองส่วนท้องถิ่นหรือองค์กรเอกชนอื่น เป็นผู้จัดสรรงบประมาณและดำเนินการตามแผนงานเพื่อให้บรรลุเป้าหมายตามแนวทางที่กำหนดไว้ในแผนพัฒนาท้องถิ่น โดยผ่านความเห็นชอบจากผู้บริหารท้องถิ่น คณะกรรมการพัฒนา คณะกรรมการประสานแผนพัฒนา และผู้ว่าราชการจังหวัดตามลำดับ

(ก) สรุปผลการพัฒนาท้องถิ่น จากแผนพัฒนาท้องถิ่น พ.ศ. ๒๕๖๑ - ๒๕๖๕

๑ การวัดผลในเชิงปริมาณและเชิงคุณภาพ

องค์การบริหารส่วนตำบลโนนสว่าง จะใช้แบบมุ่งวัดผลสัมฤทธิ์ (Result Framework Model (RF) สำหรับการติดตามและประเมินผลเชิงปริมาณและคุณภาพเพื่อประเมินผลในเชิงปริมาณ และเชิงคุณภาพ ในการพัฒนาท้องถิ่นในภาพรวม สรุปดังนี้

ผลการพัฒนาท้องถิ่นที่ผ่านมา ในการนำแผนพัฒนาไปปฏิบัติเชิงปริมาณไม่เป็นไปตามแผนที่ควรอันเนื่องมาจาก มีแผนงานโครงการและกิจกรรมในแผนพัฒนาท้องถิ่นมีจำนวนมาก เมื่อเปรียบเทียบกับรายได้ทั้งที่องค์การบริหารส่วนตำบลโนนสว่างได้รับ ไม่ว่าจะเป็นรายได้ที่จัดเก็บเอง ภาษีที่รัฐจัดสรรหรือแบ่งให้ และเงินอุดหนุนจากรัฐบาลมีจำนวนไม่เพียงพอต่อการแปลงแผนพัฒนาไปสู่การปฏิบัติในรูปแบบข้อบัญญัติงบประมาณรายจ่ายประจำปี แต่ส่วนหนึ่งก็สามารถแก้ไขปัญหาความเดือดร้อนให้ประชาชนได้พอสมควร และจากการประเมินผลการนำแผนพัฒนาไปปฏิบัติ ผ่านระบบสารสนเทศเพื่อการวางแผนและประเมินผลขององค์กรปกครองส่วนท้องถิ่น(e - plan) ในเชิงปริมาณสรุปได้ดังนี้

ในปี ๒๕๖๑ สามารถแปลงแผนพัฒนาไปสู่การปฏิบัติได้ ร้อยละ ๔๕.๖๕

ในปี ๒๕๖๒ สามารถแปลงแผนพัฒนาไปสู่การปฏิบัติได้ ร้อยละ ๕๐.๒๕

ในปี ๒๕๖๓ สามารถแปลงแผนพัฒนาไปสู่การปฏิบัติได้ ร้อยละ ๓๔.๗๙

ในปี ๒๕๖๔ ในห้วงไตรมาสที่สาม(เดือน มิถุนายน ๒๕๖๔) สามารถอนุมัติงบประมาณโครงการที่มาจากแผนพัฒนาท้องถิ่น คิดเป็นร้อยละ ๓๐.๙๘ ของโครงการทั้งหมดในแผนพัฒนาท้องถิ่น ปี ๒๕๖๔

จากการประเมินผลการนำแผนพัฒนาไปปฏิบัติในเชิงคุณภาพ โดยใช้แบบสอบถามความพึงพอใจของประชาชนในพื้นที่ ต่อผลการดำเนินงานในแต่ละยุทธศาสตร์ ตั้งแต่ปีงบประมาณ พ.ศ. ๒๕๕๑-๒๕๖๓ มีความพึงพอใจต่อผลการดำเนินโครงการตามแผนพัฒนาในแต่ละยุทธศาสตร์ขององค์การบริหารส่วนตำบลโนนสว่าง อยู่ในระดับพอใจ(มากกว่าร้อยละ ๕๐) ที่สามารถแก้ไขปัญหาความเดือดร้อนของประชาชนได้ตามประเด็นต่างๆ ดังนี้

- มีการเปิดโอกาสให้ประชาชนมีส่วนร่วมในโครงการ / กิจกรรม
- มีการประชาสัมพันธ์ให้ประชาชนรับรู้ข้อมูลของโครงการ / กิจกรรม
- มีการเปิดโอกาสให้ประชาชนแสดงความคิดเห็นในโครงการ / กิจกรรม
- มีการรายงานผลการดำเนินงานของโครงการ / กิจกรรมให้ประชาชนทราบ
- มีความโปร่งใสในการดำเนินโครงการ/กิจกรรม
- การเปิดโอกาสให้ประชาชนตรวจสอบการดำเนินโครงการ/กิจกรรม
- การดำเนินงานเป็นไปตามระยะเวลาที่กำหนด
- ผลการดำเนินโครงการ/กิจกรรมนำไปสู่การแก้ไขปัญหาของประชาชนในท้องถิ่น
- ประโยชน์ที่ประชาชนได้รับจากการดำเนินโครงการ / กิจกรรม

ผลกระทบนำไปสู่นาคต

- ในการจัดทำแผนพัฒนาในปีที่ผ่านมา มา พบว่าจำนวนงบประมาณที่ได้รับการจัดสรร และที่ได้รับการอุดหนุนมีไม่เพียงพอ ที่จะแปลงแผนพัฒนาไปสู่การจัดทำงบประมาณรายจ่ายประจำปี หน่วยงานจึงจำเป็นต้องจัดทำรายละเอียดแผนงาน/โครงการเพื่อขอรับเงินสนับสนุนจากหน่วยงานภายนอก เพื่อให้แผนงาน/โครงการในแผนพัฒนาได้รับการแปลงไปสู่การปฏิบัติให้มากที่สุดเพื่อบรรลุตามวัตถุประสงค์ และเพื่อแก้ไขปัญหาความต้องการของประชาชนในเขตพื้นที่

- จำนวนโครงการในแผนพัฒนาที่บรรลุไว้ในแต่ละปีมีจำนวนมาก ในทางปฏิบัติจะทำให้ยากต่อการแปลงแผนพัฒนาไปสู่การปฏิบัติให้ครบทุกโครงการที่กำหนดไว้ หน่วยงาน/ผู้รับผิดชอบ จึงต้องทำความเข้าใจกับคณะผู้บริหารและประชาคมท้องถิ่น เพื่อลดจำนวนโครงการลงให้สอดคล้องกับสถานะทางการเงินการคลังแต่ละปีและเพื่อให้สอดคล้องกับแนวทางการจัดทำแผนพัฒนาที่ต้องคำนึงถึงสถานะทางการเงินการคลัง

- ประชาชนยังไม่เห็นถึงความสำคัญของการจัดทำแผนและบางรายมีความเข้าใจที่คลาดเคลื่อนซึ่งอาจส่งผลกระทบต่อการจัดทำแผนพัฒนา หน่วยงาน/ผู้รับผิดชอบจะต้องประชาสัมพันธ์ทำความเข้าใจกับประชาชนให้เล็งเห็นถึงความสำคัญของการจัดทำแผนพัฒนาและความเชื่อมโยงระหว่างแผนพัฒนาท้องถิ่นกับข้อบัญญัติงบประมาณรายจ่ายประจำปี ที่จะสามารถนำปัญหา ความต้องการของประชาชนในพื้นที่ ในรูปแบบแผนงาน/โครงการจากแผนพัฒนาไปสู่การปฏิบัติ

๔.๔.๒ ข้อสังเกต ข้อเสนอแนะ ผลจากการพัฒนา

ในการจัดทำแผนพัฒนาท้องถิ่นในปีที่ผ่านมา มา ประชาชนส่วนใหญ่ให้ความสำคัญกับการพัฒนาด้านโครงสร้างพื้นฐานเป็นหลัก เนื่องจากโครงข่ายถนนในพื้นที่ส่วนใหญ่ยังเป็นถนนลูกรังและถนนดิน และจากการจัดทำงบประมาณในปีที่ผ่านมา มา ก็ให้ความสำคัญกับการนำโครงการในแผนพัฒนาในด้านโครงสร้างพื้นฐานมาจัดทำเป็นงบประมาณรายจ่ายประจำปี เพื่อให้สอดคล้องกับปัญหา ความต้องการของประชาชนที่ได้นำเสนอผ่านกระบวนการจัดทำแผนพัฒนา ผลส่วนหนึ่งทำให้การคมนาคมในพื้นที่สะดวกปลอดภัยมากขึ้น แต่ในขณะเดียวกันในแต่ละโครงการต้องใช้งบประมาณเป็นจำนวนมากในการดำเนินการไม่สอดคล้องกับสถานะทางการเงินการคลังของหน่วยงาน จึงเป็นเหตุผลที่สำคัญที่ส่งผลให้ไม่สามารถแปลงแผนพัฒนาไปสู่การปฏิบัติได้ครบทุกโครงการ และไม่ผ่านเกณฑ์การประเมินการจัดทำแผนตามที่หน่วยตรวจสอบได้กำหนดไว้ อีกเหตุผลประการหนึ่งที่ส่งผลกระทบต่อไม่สามารถแปลงแผนพัฒนาไปสู่การปฏิบัติได้ก็คือ งบประมาณในหมวดเงินอุดหนุนทั่วไปที่ตั้งรับไว้ ไม่ได้รับการอุดหนุนจากรัฐตามที่ประมาณการตั้งรับไว้ ถึงแม้หน่วยงานจะตั้งรับตามทางซักซ้อมการจัดทำงบประมาณรายจ่ายประจำปีที่กำหนดให้ก็ตาม